ISSN 2815-6676

REPUBLICA ORIENTAL DEL URUGUAY

INSPECCION GENERAL DE MARINA

SERVICIO DE HIDROGRAFIA

# CATALOGO DEL ARCHIVO CARTOGRAFICO HISTORICO

1RA. EDICION

1956

REPUBLICA ORIENTAL DEL URUGUAY

INSPECCION GENERAL DE MARINA

SERVICIO DE HIDROGRAFIA

# CATALOGO DEL ARCHIVO CARTOGRAFICO HISTORICO

SERVICIO DE OCEANOGRAFIA-HIDROGRAFIA Y METEOROLOGIA DE LA ARMADA
ARCHIVO TECNICO
BIBLIOTECA

PRIMERA EDICION
1956

# INDICE DE SECCIONES


| | | |
|---|---|---|
| Sección I.—Atlas | pág. | — |
| Sección II.—Planisferios | » | 1 |
| Sección III.—Mapas continentales | » | 25 |
| Sección IV.—Continente americano (Parciales) | » | 63 |
| Sección V.—Mapas de la República O. del Uruguay | » | 161 |
| Sección VI.—Océano Atlántico y Río de la Plata | » | 177 |
| Sección VII.—Océano Atlántico y Río de la Plata (Parciales) | » | 213 |
| Rocha | » | 213 |
| Maldonado | » | 221 |
| Montevideo | » | 231 |
| Colonia | » | 290 |
| Varias | ” | 326 |
| Sección VIII.—Río Uruguay | » | 335 |
| Sección IX.—Ríos, Arroyos y Lagunas | ” | 355 |
| Sección X.—Varias | » | 377 |

| NOMBRE | Sección | Nº Registro | Nº Orden | Fecha | Página |
|---|---|---|---|---|---|
| — A — | | | | | |
| ABREU GORJAO Joao de | IV | 0806 | 5414 | 1747 | 103 |
| AGNESE Battista | III | 0941 | 2104 | 1531 | 27 |
| | III | 1096 | 2105 | 1550 | 28 |
| | III | 0942 | 2106 | 1550 | 28 |
| AGUIAR Cap. José | IX | 0132 | 18904 | 1912 | 361 |
| | IX | 0133 | 18905 | 1912 | 362 |
| | IX | 0134 | 18906 | 1913 | 362 |
| ALBENARD | V | 0339 | 8103 | 1880 | 165 |
| ALVAREZ DEL FIERRO Esteban | VII | 0060 | 16004 | 1777 | 299 |
| | | 0169 | | | |
| AMBRUZZI Lucilio | V | 0369 | 8109 | 1898 | 167 |
| AMICH José | VII | 0675 | 13315 | 1741 | 221 |
| ANVILLE Juan Bautista Bourguignon d' (Ver D'Anville) | | | | | |
| APIANUS Pietro | II | 0949 | 11 | 1520 | 5 |
| | II | 0936 | 110 | 1545 | 9 |
| AROCENA C. A. | VI | 1121 | 11112 | 1891 | 199 |
| AUBOURG Aime | | | | | |
| AYUNTAMIENTO DE MADRID | VII | 0989 | 15201 | 1858 | 262 |
| AZARA Félix de | III | 0827 | 3102 | 1809 | 55 |
| | IV | 0064 | 5611 | 1787 | 128 |
| | IV | 0828 | 6006 | 1809 | 137 |
| | IV | 0348 | 6007 | 1809 | 137 |
| | VII | 0829 | 13505 | 1789 | 221 |
| | VII | 0363 | 14817 | 1789 | 249 |
| | VIII | 0016 | 17302 | 1789 | 337 |
| — B — | | | | | |
| BALEATO A. Y B. MASSA | VII | 0044 | 15007 | 1809 | 254 |
| | VII | 0054 | 15014 | 1819 | 257 |
| BAÑOS Fernando | VII | 0415 | 15210 | 1874 | 266 |
| | VII | 0253 | 15211 | 1874 | 266 |
| BARRAL M. de | IV | 0728 | 6106 | 1833 | 142 |
| | VI | 0116 | 10902 | 1833 | 195 |
| | VII | 0089 | 15106 | 1833 | 260 |
| BECERRA Francisco | VI | 0917 | 10607 | 1770 | 187 |
| | VI | 0038 | 10609 | 1771 | 188 |
| BELVEZI y CHEVALIER G/M. | VII | 1200 | 12301 | 1858 | 213 |
| BELLEFOREST François de | II | 0764 | 210 | 1575 | 14 |
| BELLIN Jacques Nicolás | III | 0066 | 2901 | 1756 | 49 |
| | IV | 0698 | 5413 | 1746 | 102 |
| | IV | 0019 | 5509 | 1756 | 112 |
| | IV | 0330 | 5520 | 1763 | 117 |
| | VI | 0067 | 10601 | 1756 | 185 |
| | VI | 0331 | 10602 | 1763 | 185 |
| | VI | 0184 | 10604 | 1770 | 186 |
| | VI | 0344 | 10605 | 1770 | 186 |
| | VI | 0182 | 10610 | 1770 | 189 |
| | VI | 0149 | 10611 | 1770 | 189 |

| NOMBRE | Sección | Nº Registro | Nº Orden | Fecha | Página |
|---|---|---|---|---|---|
| BEMPORAT A. | IV | 1187 | 7119 | — | 159 |
| BERLINGUERO Alejo | IV | 0916 | 5523 | 1768/70 | 119 |
| BERTHET H. | X | 0956 | 20046 | 1856 | 391 |
| BERTIUS Pedro | III | 0790 | 2407 | 1616 | 41 |
| | III | 0791 | 2408 | 1616 | 41 |
| BRACKENRIDGE | III | 1066 | 3103 | 1819 | 56 |
| BRAMBILA Fernando de | X | 0052 | 20006 | 1789 | 379 |
| | X | 0062 | 20007 | 1789 | 379 |
| BLASCO Miguel A. | IV | 0635 | 5511 | 1757 | 113 |
| BLASCO GENOVESE Miguel Angelo de | IV | 0669 | 5510 | 1757 | 113 |
| | IV | 1178 | 5512 | 1757 | 114 |
| BRY Theodore de | III | 0773 | 2304 | 1592 | 34 |
| | III | 0778 | 2307 | 1596 | 35 |
| | IV | 0341 | 4308 | 1585 | 76 |
| BONNE Rigoberto | III | 0811 | 3001 | 1781 | 52 |
| BOUNGANVILLE Luis de | VII | 0846 | 16802 | 1771 | 327 |
| BOULENGER Ludovico | III | 0938 | 2003 | 1514 | 26 |
| BOURGOIN | III | 0810 | 2905 | 1774 | 51 |
| BOUJAINOILLE Luis Antonio de | VI | 0329 | 10603 | 1767 | 185 |
| BOYER R. | VI | 0315 | 10401 | 1708 | 180 |
| | VI | 0316 | 10402 | 1708 | 180 |
| BRUE H. | IV | 0738 | 6109 | C.XIX | 143 |
| BUACHE Philipe | III | 0814 | 3005 | 1790 | 53 |
| | III | 0816 | 3101 | 1808 | 55 |
| BUREAU HYDROGRAPHIQUE INTERNATIONAL | IV | 0225 | 7007 | 1913 | 150 |
| BUSTAMANTE Capitán Pedro | VI | 0042 | 10706 | 1789 | 191 |
| **— C —** | | | | | |
| CABRELO José María | IV | 0153 | 5620 | 1796 | 132 |
| CABRER José María | IV | 0729 | 6110 | 1826 | 144 |
| CABRER Carlos | VII | 0866 | 14802 | 1781 | 244 |
| | VII | 0867 | 14804 | 1781 | 245 |
| CANEL Alférez Sebastián de | VI | 0035 | 10608 | 1770 | 187 |
| CAMARGO Antonio Eleuterio de | VIII | 0213 | 18001 | | 352 |
| CARBONELL DEBALI Arturo | V | 0923 | 9004 | 1917 | 169 |
| CARDEILLAC Capitán Juan P. | VII | 0988 | 15112 | 1849 | 262 |
| CARDIEL P. José | IV | 1176 | 5502 | 1752 | 109 |
| | IV | 0668 | 5506 | 1750 | 111 |
| | IV | 0700 | 5517 | 1760 | 116 |
| | IV | 0701 | 5519 | 1760/70 | 117 |
| | VIII | 0703 | 17205 | 1771 | 337 |
| CASTELLANOS R. | X | 1063 | 20041 | | 390 |
| | X | 1099 | 20044 | | 391 |
| | X | 1098 | 20045 | | 391 |
| CASTRO Juan José de | IV | 0746 | 6305 | 1893 | 148 |
| CERMEÑO o ZERMEÑO Tte. Gral. Juan Martín | VII | 0883 | 14715 | 1771 | 242 |
| | VII | 0884 | 14716 | 1771 | 242 |
| CESANI Luis | III | 0943 | 2210 | 1574 | 32 |

| NOMBRE | Sección | Nº Registro | Nº Orden | Fecha | Página |
|---|---|---|---|---|---|
| COCK W. H. | VII | 0415 | 15210 | 1874 | 266 |
| | VII | 0253 | 15211 | 1874 | 266 |
| COFFINIERES M. | IV | 0350 | 6111 | 1850 | 144 |
| COLETI Giandoménico | III | 0702 | 2903 | 1770 | 50 |
| CORONELLI Vicenzo María | II | 0334 | 701 | 1687 | 21 |
| | IV | 0800 | 5207 | 1688 | 92 |
| | IV | 0627 | 5208 | 1691 | 92 |
| COMMISSAO DE DRAGAGEM DOS CANALES INTERIORES | IX | 0685 | 19014 | 1936 | 368 |
| | IX | 0147 | 19015 | 1936 | 368 |
| | IX | 0572 | 19046 | 1936 | 376 |
| COMISION DE LIMITES | V | 1050 | 9103 | 1932 | 170 |
| | IX | 0379 | 18908 | 1914 | 362 |
| | IX | 0378 | 18909 | 1914 | 363 |
| | IX | 0380 | 18910 | 1914 | 362 |
| COMISION NACIONAL DE TURISMO | V | 1193 | 9115 | 1949 | 174 |
| COMPAÑIA DE JESUS | IV | 0692 | 5401 | 1728 | 97 |
| CONY Jacinto Desiderio | VII | 0983 | 15101 | 1826 | 258 |
| COREAL François | VI | 0183 | 10407 | 1722 | 182 |
| CORTESI Saturnino | V | 1077 | 9001 | 1903 | 168 |
| | V | 1030 | 9002 | 1903 | 168 |
| | V | 1058 | 9101 | 1927 | 170 |
| | V | 1101 | 9102 | 1927 | 170 |
| | VII | 1002 | 15401 | 1906 | 273 |
| COSTA E MIRANDA Joseph de | II | 0159 | 702 | 1688 | 21 |
| COSA Juan de la | II | 0748 | 1 | 1500 | 1 |
| | II | 0621 | 2 | 1500 | 2 |
| | II | 0620 | 3 | 1500 | 2 |
| CRUZ CANO Y OLMEDILLA Juan de la | III | 0733 | 2906 | 1775 | 51 |
| CRUZ Juan de la | IV | 0030 | 5507 | 1750/75 | 111 |
| CUESTA Andrés de la | VI | 0036 | 10701 | 1777 | 189 |

— D —

| | | | | | |
|---|---|---|---|---|---|
| D'ABBEVILLE Nicolás Sanson | II | 0721 | 602 | 1657 | 20 |
| | III | 0796 | 2501 | 1650 | 42 |
| | III | 0336 | 2701 | 1674 | 44 |
| | IV | 0886 | 5201 | 1656 | 89 |
| D'ABBEVILLE Sanson | III | 0333 | 2602 | 1667 | 43 |
| D'ALBENARD P | VII | 0992 | 15206 | 1867 | 264 |
| DANCKERTS Dancker | II | 0797 | 604 | 1660 | 24 |
| D'ANVILLE Juan Bautista Bourgignon | IV | 0320 | 5407 | 1733 | 99 |
| | IV | 0696 | 5409 | 1733 | 100 |
| | IV | 0356 | 5415 | 1748 | 103 |
| | IV | 1030 | 5416 | 1748 | 104 |
| | IV | 0325 | 5518 | 1760 | 116 |
| | VIII | 0319 | 17101 | 1748 | 335 |
| DARINEL | III | 0948 | 2202 | 1555 | 29 |
| | III | 0825 | 2208 | 1567 | 31 |
| DARMET | III | 0819 | 3105 | 1825 | 56 |

| NOMBRE | Sección | N.o Registro | N o Orden | Fecha | Página |
|---|---|---|---|---|---|
| DAVILA (o de Avila) Juan Francisco | IV | 0351 | 5306 | 1722 | 95 |
| | IV | 0327 | 5307 | 1722 | 96 |
| | IV | 0691 | 5308 | 1722 | 96 |
| DELAMARCHE Félix | III | 0820 | 3107 | 1825 | 57 |
| DELISLE Guillermo | III | 0814 | 3005 | 1790 | 53 |
| | III | 0816 | 3101 | 1808 | 55 |
| DEL POZO José | VII | 0858 | 14708 | 1765 | 239 |
| | VII | 0875 | 14812 | 1785 | 247 |
| | VII | 046 | 15006 | 1808 | 253 |
| | VII | 0710 | 15010 | 1812 | 255 |
| | VII | 0888 | 15011 | 1812 | 255 |
| | VII | 881 | 15012 | 1812 | 256 |
| DEL RIO COSA Cap. José | X | 1231 | 20011 | 1805 | 381 |
| DEPARTAMENTO NACIONAL DE INGENIEROS | VII | 0715 | 14006 | 1910 | 225 |
| | VII | 0230 | 16511 | 1910 | 311 |
| | VII | 0442 | 16926 | 1910 | 329 |
| | VII | 0716 | 16927 | 1910 | 329 |
| DEPOST DEL CARTES PLANS ET JOURNAUX DE LA MARINE (Francia) | IV | 0630 | 5411 | 1739 | 101 |
| DEPOSITO HIDROGRAFICO DE MADRID | VI | 0077 | 11011 | 1865 | 199 |
| DESCELIERS Pierre | II | 0753 | 111 | 1550 | 10 |
| DESLIENS Nicolás | II | 0752 | 106 | 1541 | 8 |
| DÉSNOS L. C. | II | 0808 | 901 | 1754 | 22 |
| DIAZ DE GUZMAN Ruy | IV | 0001 | 5001 | 1607? | 81 |
| | IV | 0684 | 5002 | 1607? | 83 |
| DILLON C. H. | VII | 0283 | 15113 | 1849 | 262 |
| | IX | 0308 | 18901 | 1904 | 360 |
| DIRECCION DE HIDROGRAFIA (M. O. P.) | V | 0373 | 9116 | | 174 |
| | VI | 0247 | 11204 | 1911 | 201 |
| | VI | 0387 | 11210 | 1913 | 202 |
| | VII | 0501 | 12516 | 1913 | 216 |
| | VII | 0503 | 12517 | 1915 | 216 |
| | VII | 0508 | 12525 | 1923 | 216 |
| | VII | 0400 | 12615 | 1931 | 217 |
| | VII | 0507 | 12616 | 1931 | 217 |
| | VII | 0506 | 12618 | 1934 | 217 |
| | VII | 0502 | 12802 | | 218 |
| | VII | 0516 | 14001 | 1903 | 223 |
| | VII | 0406 | 14004 | 1910 | 224 |
| | VII | 0295 | 14302 | | 230 |
| | VII | 0424 | 15407 | 1915 | 275 |
| | VII | 0425 | 15408 | 1916 | 275 |
| | VII | 0718 | 15529 | 1942 | 289 |
| | VII | 0264 | 16507 | 1909 | 310 |
| | VII | 0254 | 16510 | 1910 | 310 |
| | VII | 0552 | 16515 | 1918 | 312 |
| | VII | 0454 | 16520 | 1920 | 313 |
| | VII | 0297 | 16522 | 1924 | 314 |
| | VII | 0459 | 16604 | 1932 | 315 |
| | VII | 0550 | 16621 | 1939 | 320 |

| NOMBRE | Sección | N.o Registro | N.o Orden | Fecha | Página |
|---|---|---|---|---|---|
| Dirección de Hidrogramía (continuación) | VII | 0252 | 16707 | | 325 |
| | VII | 0555 | 16708 | | 326 |
| | VII | 0246 y 0554 | 16709 | | 326 |
| | VIII | 0480 | 17812 | 1925 | 345 |
| | VIII | 0482 y 0481 | 17913 | 1938 | 349 |
| | IX | 0477 | 18911 | 1917 | 363 |
| | IX | 0658 | 19011 | 1935 | 367 |
| | IX | 0571 | 19016 | 1936 | 368 |
| | IX | 0575 | 19024 | 1939 | 370 |
| | IX | 0451 | 19025 | 1939 | 371 |
| | IX | 0574 | 19026 | 1939 | 371 |
| | IX | 0606 | 19027 | 1939 | 371 |
| | IX | 0463 | 19044 | | 376 |
| DIRECCION DE HIDROGRAFIA (España) | III | 1043 | 3301 | 1874 | 59 |
| | IV | 1042 | 6105 | 1830 | 141 |
| | IV | 0105 | 6206 | 1862 | 146 |
| | VII | 0396 | 12410 | 1886 | 215 |
| | VII | 0562 | 16903 | 1880 | 329 |
| | VII | 0106 | 16904 | 1885 | 329 |
| | X | 1233 | 20029 | 1867 | 386 |
| | X | 1234 | 20030 | 1867 | 387 |
| | X | 1235 | 20032 | 1879 | 387 |
| | X | 1236 | 20033 | 1880 | 388 |
| DIRECCION G. DE OBRAS HIDRAULICAS (Argentina) | | | | | |
| | VIII | 0142 | 17805 | 1910 | 343 |
| | VIII | 0099 | 17808 | 1915 | 344 |
| | VIII | 0172 0102 | 17807 | 1904/14 | 343 |
| DIRECCION G. DE NAVEGACION Y PUERTOS (Argentina) | VIII | 0221 0219 0214 | 17809 | 1915 | 344 |
| | VIII | 0220 0471 0487 | 17901 | 1926 | 346 |
| | VIII | 0214 | 17902 | 1926 | 346 |
| | VIII | 0181 | 17906 | 1936 | 347 |
| | VIII | 0469 y 487 | 17907 | 1936 | 348 |
| | VIII | 1219 | 17908 | 1936 | 348 |
| | VIII | 0470 0488 | 17917 | 1940 | 351 |
| DIRECCION PUERTO DE MONTEVIDEO | VII | 0536 | 15410 | 1918 | 276 |
| | VII | 0531 | 15411 | 1920 | 276 |
| | VII | 0533 | 15504 | 1930 | 283 |
| | VII | 0529 | 15505 | 1932 | 283 |

| NOMBRE | Sección | N.o Registro | N.o Orden | Fecha | Página |
|---|---|---|---|---|---|
| DIRECCION GENERAL DE CAMINOS | VII | 0434 | 15312 | 1890 | 270 |
| | VII | 0433 | 15315 | 1893 | 271 |
| DIRECCION DE TOPOGRAFIA (M. O. P.) | VII | 1207 | 15008 | 1811 | 254 |
| | VII | 0530 | 15506 | 1932 | 283 |
| DIRECCION OBRAS MUNICIPALES | VII | 0717 | 15418 | 1921 | 278 |
| | VII | 0534 | 15502 | 1928 | 282 |
| DIRECCION DE VIALIDAD | V | 1190 | 9109 | 1944 | 172 |
| DIRECCION DE NAVEGACION Y PUERTOS NACIONALES (Brasil) | IX | 0148 | 19017 | 1936 | 369 |
| DIRECTORIA DE HIDROGRAFIA E NAVEGAÇAO (Brasil) | IV | 1185 | 7116 | 1946 | 158 |
| | IX | 1036 | 19039 | 1946 | 374 |
| DIVISION DE HIDROGRAFIA, FAROS Y BALIZAS DEL MINISTERIO DE MARINA (Argentina) | VI | 0245 | 11211 | 1917 | 202 |
| | VI | 0098 | 11213 | 1919 | 203 |
| | VI | 0082 | 11214 | 1919 | 203 |
| | VI | 0084 | 11216 | 1922 | 204 |
| DOBRIZHOFFER Martín (S. J.) | IV | 0796 | 5607 | 1784 | 126 |
| DONCKER Hendrick | III | 0314 | 2502 | 1650 | 43 |
| | IV | 0337 | 5109 | 1650 | 88 |
| | IV | 0335 | 5110 | 1650 | 89 |
| D'ORBIGNY Alcides | III | 0839 | 3202 | 1838 | 58 |
| | IV | 0838 | 6107 | 1838 | 142 |
| DOS SANTOS WERNECK M. L. | V | 0731 | 8102 | 1865 | 165 |
| DULIN J. D. | X | 1035 | 20027 | 1860 | 386 |
| DUPART Antonio M. | VII | 0743 | 15205 | 1867 | 264 |
| **— E —** | | | | | |
| ELCANO Juan Sebastián | IV | 0946 | 4007 | 1523 | 65 |
| ELIZALDE T/N. Juan J. | IV | 0671 | 5614 | 1792 | 129 |
| | IV | 0670 | 5615 | 1792 | 129 |
| EMAILI Juan Andrés | VI | 0027 | 10302 | 1685 | 178 |
| ERNOT Luis (S. J.) | IV | 0687 | 5103 | 1632 | 86 |
| ESTRUC Domingo | III | 0835 | 3201 | 1831 | 58 |
| **— F —** | | | | | |
| FADEN W. | IV | 0343 | 6012 | 1821 | 140 |
| FALKNER Tomas (S. J.) | IV | 0704 | 5526 | 1772 | 121 |
| | VI | 0707 | 10703 | 1783 | 190 |
| FARIA Nelson de | IV | 1074 | 7118 | ¿—? | 159 |
| FER Nicolás de | III | 0724 | 2801 | 1726 | 47 |
| FEDERACION U. DE EDUCACION VIAL | V | 1038 | 9104 | 1935 | 171 |
| | V | 1010 | 9107 | 1939 | 172 |
| FERNANDEZ Simón | III | 0095 | 2301 | 1580 | 33 |
| FERNANDEZ Francisco | IV | 0889 | 5624 | S.XVIII | 134 |

| NOMBRE | Sección | N.o Registro | N.o Orden | Fecha | Página |
|---|---|---|---|---|---|
| FERREIRA DA SILVA Silvestre | VI | 0150 | 10504 | 1748 | 184 |
| | VII | 0970 | 14610 | 1748 | 236 |
| | VII | 0639 | 14611 | 1748 | 236 |
| | VII | 0909 | 15813 | 1748 | 295 |
| FORET J. | V | 0368 | 9117 | | 175 |
| **— G —** | | | | | |
| GABOTO Sebastián | II | 0622 | 109 | 1544 | 9 |
| | II | 0623 | 108 | 1544 | 9 |
| GAMA ROZA Francisco Luis de | VIII | 0211 | 17501 | 1847 | 339 |
| GARCIA MARTINEZ DE CACERES José | VIII | 0212 | 17502 | 1850 | 339 |
| | VII | 0878 | 14820 | 1797 | 250 |
| | VII | 0879 | 15001 | 1802 | 252 |
| GASTALDI Jacobo | II | 0754 | 201 | 1554 | 10 |
| GIANELI, G. | X | 0645 | 20025 | 1858 | 385 |
| GIVARA Gerónimo | II | 0950 | 207 | 1563 | 13 |
| GOMEZ DE FIGUEIREDO Pedro | VII | 0900 | 15804 | 1734 | 292 |
| GONZALEZ Diego | II | 0755 | 2206 | 1562 | 30 |
| GONZALEZ Juan Antonio | VI | 0917 | 10607 | 1770? | 187 |
| | VI | 0038 | 10609 | 1771 | 188 |
| GONZALEZ Melitón | V | 1076 | 8110 | 1900 | 167 |
| GRONDONA Nicolás | V | 0357 | 8101 | 1865 | 165 |
| GRYNAEUS Simón | II | 0950 | 104 | 1532 | 7 |
| GUEDES MONTEIRO Fermino | IV | 0072 | 6104 | 1827 | 141 |
| GUICHENET | X | 1095 | 20039 | | 389 |
| GUNDIN Joaquín | VII | 0044 | 15007 | 1809 | 254 |
| | VII | 0647 | 16011 | 1791 | 302 |
| | VII | 0043 | 16853 | 1790 | 328 |
| GUTIERREZ Diego | III | 0755 | 2206 | 1562 | 30 |
| GUZMAN Alejandro de | IV | 1029 | 5420 | 1749 | 107 |
| **— H —** | | | | | |
| HAKLUYT Richard | II | 0784 | 312 | 1599 | 18 |
| HARMEN | III | 0788 | 2404 | 1610 | 39 |
| HASTREL Adolfo de | X | 0931 | 20018 | 1839 | 383 |
| | X | 1131 | 20019 | 1839 | 383 |
| | X | 0932 | 20020 | 1842 | 384 |
| | X | 0927 | 20021 | 1842 | 384 |
| | X | 1107 | 20024 | 1843 | 385 |
| | X | 1061 | 20038 | 1842? | 389 |
| | X | 1054 | 20040 | 1842 | 389 |
| | X | 1049 | 20043 | 1842 | 390 |
| HENARD Nicolás (S. J.) | IV | 0322 | 5107 | 1647 | 87 |
| | IV | 0688 | 5108 | 1647 | 88 |
| HERRERA, E. | V | 1031 | 9111 | 1945 | 173 |
| HOMMANN Iohannes Baptista | III | 0833 | 2803 | 1750? | 48 |
| HOMEM Andrés | II | 0178 | 205 | 1559 | 12 |
| HOMEM Diego | II | 0960 | 203 | 1558 | 11 |
| | III | 0756 | 2203 | 1558 | 29 |
| | III | 0091 | 2204 | 1558 | 29 |
| | IV | 0759 | 4205 | 1568 | 69 |

| NOMBRE | Sección | N.o Registro | N.o Orden | Fecha | Página |
|---|---|---|---|---|---|
| HOMEM Lapo | II | 0957 | 7 | 1519 | 3 |
| | II | 0959 | 202 | 1554 | 10 |
| HONDIUS Iodaeus | II | 0885 | 307 | 1589 | 16 |
| | II | 0780 | 310 | 1597 | 17 |
| | III | 0786 | 2402 | 1602 | 38 |
| | III | 0787 | 2403 | 1606 | 39 |
| HUIDOBRO Ruiz Pascual | IV | 0031 | 6003 | 1804 | 135 |
| HYDROGRAPHIC DEPARTMENT, ADMIRALTY (Gran Bretaña) | III | 0364 | 3501 | 1914 | 60 |
| | III | 0366 | 3503 | 1922 | 60 |
| | III | | 3601 | 1930 | 61 |
| | III | | 3602 | 1927 | 61 |
| | III | | 3603 | 1927 | 61 |
| | III | | 3604 | 1927 | 61 |
| | IV | 0239 | 7008 | 1922 | 151 |
| | IV | 0280 | 7009 | 1922 | 151 |
| | IV | 0241 | 7010 | 1922 | 151 |
| | IV | 0202 | 7011 | 1922 | 152 |
| | IV | 1014 | 7012 | 1922 | 152 |
| | IV | 1013 | 7013 | 1922 | 152 |
| | IV | 1179 | 7014 | 1823 | 152 |
| | IV | 1015 | 7104 | 1929 | 154 |
| | IV | 1186 | 7116 | 1948 | 158 |
| | VI | 0126 | 11006 | 1872 | 197 |
| | VI | 0075 | 11007 | 1872 | 197 |
| | VI | 1038 | 11201 | 1904 | 200 |
| | VI | 0274 | 11203 | 1911 | 200 |
| | VI | 0240 | 11205 | 1911 | 201 |
| | VI | 0272 | 11206 | 1913 | 201 |
| | VI | 0242 | 11207 | 1913 | 201 |
| | VI | 0080 | 11208 | 1913 | 202 |
| | VI | 0103 | 11209 | 1913 | 202 |
| | VI | 1089 | 11217 | 1923 | 204 |
| | VI | 0238 | 11219 | 1925 | 205 |
| | VI | 0237 | 11301 | 1926 | 205 |
| | VI | 0273 | 11302 | 1926 | 205 |
| | VI | 0218 | 11303 | 1926 | 206 |
| | VII | 0306 | 14003 | 1910 | 224 |
| | VII | 0283 | 15113 | 1849 | 262 |
| | VII | 1017 | 15212 | 1875 | 266 |
| | VII | 0262 | 15304 | 1882 | 268 |
| | | 0421 | | | |
| | VII | 0088 | 15306 | 1883 | 268 |
| | VII | 0276 | 15404 | 1908 | 274 |
| | VII | 0086 | 15424 | 1924 | 280 |
| | VII | 0287 | 15425 | 1924 | 280 |
| | VII | 0263 | 15513 | 1936 | 285 |
| | VII | 0201 | 15517 | 1937 | 286 |
| | VII | 0250 | 16203 | 1846 | 303 |
| | | 0278 | | | |
| | VII | 0128 | 16204 | 1846 | 303 |
| | | 0461 | | | |
| | VII | 0730 | 16205 | 1847 | 304 |
| | | 0457 | | | |

| NOMBRE | Sección | Nº Registro | Nº Orden | Fecha | Página |
|---|---|---|---|---|---|
| HYDROGRAPHIC DEPARTMENT, ADMIRALTY (Gran Bretaña) (Continuación) | VII | 0248 | 16206 | 1850 | 304 |
| | | 0456 | | | |
| | VII | 0074 | 16303 | 1856 | 305 |
| | | 0243 | | | |
| | | 0129 | | | |
| | | 0251 | | | |
| | VII | 0263 | 16503 | 1906 | 308 |
| | | 0265 | | | |
| | | 0290 | | | |
| | | 1029 | | | |
| | VII | 0268 | 16513 | 1913 | 311 |
| | | 0267 | | | |
| | VII | 0114 | 16514 | 1913 | 312 |
| | | 0266 | | | |
| | VII | 0449 | 16521 | 1924 | 313 |
| | VII | 0285 | 16602 | 1926 | 315 |
| | | 0466 | | | |
| | VII | 1019 | 16607 | 1933 | 316 |
| | VII | 0448 | 16608 | 1934 | 316 |
| | VII | 0204 | 16620 | 1938 | 319 |
| | VII | 0127 | 16901 | 1846 | 328 |
| | VII | 0275 | 16928 | 1911 | 330 |
| | VII | 0232 | 16928 | 1914 | 330 |
| | VIII | 0130 | 17801 | 1906 | 341 |
| | VIII | 0131 | 17802 | 1906 | 342 |
| | | 0277 | | | |
| | VIII | 0603 | 17803 | 1909 | 342 |
| | VIII | 0603 | 17804 | 1909 | 342 |
| | VIII | 1022 | 17905 | 1934 | 347 |
| HYDROGRAPHIC OFFICE (U. S. A.) | IV | 0383 | 6303 | 1888 | 147 |
| | IV | 0367 | 6304 | 1888 | 148 |
| | IV | 0146 | 7108 | 1936 | 155 |
| | IV | 0203 | 7106 | 1934 | 154 |
| | IV | 0200 | 7109 | 1937 | 155 |
| | IV | 0401 | 7110 | 1934 | 156 |
| | VI | 0145 | 11105 | 1886 | 199 |
| | VI | 0385 | 11312 | 1933 | 208 |
| | VI | 0386 | 11317 | 1939 | 210 |
| | VI | 1197 | 11324 | 1947 | 212 |
| | VII | 1203 | 12631 | 1943 | 219 |
| | VII | 0090 | 13905 | 1884 | 223 |
| | VII | 0404 | 14203 | 1928 | 226 |
| | VII | 0283 | 15113 | 1849 | 262 |
| | VII | 0108 | 15403 | 1908 | 274 |
| | VII | 0422 | 15509 | 1934 | 284 |
| | VII | 0144 | 15512 | 1935 | 285 |
| | VII | 0409 | 15520 | 1938 | 287 |
| | VII | 0455 | 16403 | 1885 | 307 |
| | VII | 1020 | 16512 | 1912 | 311 |
| | VII | 0447 | 16612 | 1935 | 317 |
| | VII | 0465 | 16622 | 1939 | 320 |
| | VII | 1214 | 16632 | 1947 | 322 |

| NOMBRE | Sección | Nº Registro | Nº Orden | Fecha | Página |
|---|---|---|---|---|---|
| — I — | | | | | |
| IBAÑEZ Y BOJONS Agustín | IV | 0920 | 6004 | 1804 | 136 |
| | IV | 0921 | 6005 | 1804 | 137 |
| IGLESIA Antonio de la | VII | 0883 | 15013 | 1819 | 256 |
| IBARBELTZ Manuel de | VII | 0015 | 10304 | 1692 | 179 |
| IMRAY, LAURIE & NORIE | IV | 0226 | 0301 | 1882 | 147 |
| | IV | 0217 | 7004 | 1909 | 149 |
| | VI | 0081 | 11215 | 1920 | 204 |
| INSTITUTO GEOGRAFICO MILITAR | VII | 1204 | 12632 | 1948 | 220 |
| | VII | 1205 | 12701 | 1951 | 220 |
| | VII | 1158 | 14205 | 1932 | 227 |
| | | 0411 | | | |
| | VII | 0392 | 14210 | 1939 | 228 |
| | | 1140 | | | |
| | VII | 0410 | 14211 | 1939 | 228 |
| | | 1159 | | | |
| | VII | 0429 | 15414 | 1920 | 277 |
| | | 1169 | | | |
| | VII | 0440 | 15415 | 1920 | 277 |
| | | 1168 | | | |
| | VII | 1162 | 15416 | 1920 | 278 |
| | | 0413 | | | |
| | VII | 0430 | 15417 | 1920 | 278 |
| | | 1167 | | | |
| | VII | 0428 | 15503 | 1930 | 282 |
| | VII | 0432 | 15507 | 1933 | 283 |
| | | 1138 | | | |
| | VII | 0460 | 16611 | 1934 | 317 |
| | | 1143 | | | |
| | VII | 0452 | 16613 | 1935 | 318 |
| | | 1139 | | | |
| | VII | 1171 | 16625 | 1943 | 321 |
| | VII | 1153 | 16627 | 1945 | 321 |
| | VII | 0412 | 16933 | 1931 | 332 |
| | | 1160 | | | |
| | VII | 0444 | 16934 | 1932 | 332 |
| | | 1161 | | | |
| | VII | 0445 | 16935 | 1932 | 332 |
| | | 1141 | | | |
| | VII | 0443 | 16937 | 1934 | 333 |
| | | 1142 | | | |
| | IX | 1170 | 18912 | 1920 | 363 |
| | IX | 1164 | 18913 | 1920 | 364 |
| | | 0439 | | | |
| | IX | 1223 | 18914 | 1920 | 364 |
| | | 1165 | | | |
| | IX | 1124 | 18915 | 1920 | 364 |
| | | 1166 | | | |
| | IX | 1145 | 19001 | 1926 | 365 |
| | IX | 1163 | 18916 | 1920 | 364 |
| | IX | 1174 | 19002 | 1926 | 365 |
| | IX | 1135 | 19003 | 1929 | 365 |
| | | 1147 | | | |

| NOMBRE | Sección | Nº Registro | Nº Orden | Fecha | Página |
|---|---|---|---|---|---|
| INSTITUTO GEOGRAFICO MILITAR (Continuación) | IX | 1225 | 19004 | 1929 | 365 |
| | IX | 1144 | 19005 | 1930 | 366 |
| | IX | 1146 | 19006 | 1931 | 366 |
| | IX | 0659 | 19007 | 1933 | 366 |
| | IX | 1148 | 19008 | 1933 | 366 |
| | IX | 1149 | 19009 | 1934 | 367 |
| | IX | 1150 | 19010 | 1935 | 367 |
| | IX | 1136 | 19013 | 1936 | 368 |
| | IX | 1152 | 19019 | 1937 | 369 |
| | IX | 1151 | 19020 | 1937 | 369 |
| | IX | 1154 | 19023 | 1940 | 370 |
| | IX | 1155 | 19031 | 1941 | 372 |
| | IX | 1157 | 19022 | 1939 | 370 |
| | IX | 1173 | 19034 | 1942 | 373 |
| | IX | 1172 | 19037 | 1944 | 374 |
| INSTITUTO GEOGRAFICO Y CATASTRAL (ESPAÑA) | X | 1238 | 20036 | 1927 | 338 |
| | X | 1220 | 20051 | | 393 |
| IRIGOYEN Besnes | X | 0965 | 20023 | | 385 |
| ISABELLE Arsene | V | 0355 | 8001 | 1835 | 161 |
| — J — | | | | | |
| JANVIER | III | 0809 | 2902 | 1762 | 50 |
| | III | 0812 | 3002 | 1782 | 52 |
| | III | 0813 | 3003 | 1784 | 53 |
| JANSS Marten y Harmen | III | 0788 | 2404 | 1610 | 39 |
| JODE Cornelio de o Cornelius de Judoeis | II | 0774 | 308 | 1593 | 17 |
| | III | 0775 | 2305 | 1593 | 34 |
| JONCNCOUX Juan Félix | VII | 0990 | 15202 | 1862 | 263 |
| JONGHE Clement de | III | 0340 | 2409 | 1625 | 41 |
| | III | 0794 | 2410 | 1625 | 42 |
| JUANICO P. | VII | 1003 | 15402 | 1906 | 273 |
| | VII | 1004 | 15405 | 1910 | 274 |
| JUANICO Emilio | VII | 1005 | 15406 | 1910 | 275 |
| JUAREZ Miguel | VII | 0873 | 14810 | 1783 | 247 |
| — K — | | | | | |
| KAERIUS Petrus | III | 0789 | 2406 | 1614 | 40 |
| KEVSEN Johannis van | IV | 0070 | 5206 | 1687 | 91 |
| KRAUSS C. | V | 0731 | 8102 | 1865 | 165 |
| KUMSTMAN | IV | 0954 | 4001 | 1505-06? | 63 |
| — L — | | | | | |
| LANGREN Arnold Florentin van | II | 0792 | 501 | 1630 | 19 |
| | III | 0779 | 2308 | 1596 | 36 |
| LANGENES B. | III | 0782 | 2311 | 1598 | 37 |
| LAPEYRERE Almirante de | VII | 0152 | 15302 | 1876 | 267 |
| LAPIE Pedro | III | 0817 | 3104 | 1820 | 56 |
| LA PORTE A. | VII | 0284 | 15427 | 1925 | 280 |
| | VII | 0269 | | 1925 | 280 |
| LAUVERGNE | X | 1062 | 20042 | | 390 |
| LASTARDIA Miguel | IV | 0889 | 5624 | S.XVIII | 134 |

| NOMBRE | Sección | Nº Registro | Nº Orden | Fecha | Página |
|---|---|---|---|---|---|
| LEBOURGUIGNON DUPERRE Teniente | VII | 0727 | 13701 | 1783 | 222 |
| | VII | 0088 | 13810 | 1867 | 223 |
| | VII | 0293 | 14007 | 1913 | 225 |
| | VII | 0282 | 15105 | 1833 | 259 |
| | VII | 0087 | 15303 | 1880 | 267 |
| | VII | 0118 | 16201 | 1833 | 302 |
| LESAGE | IV | 0632 | 6201 | 1852 | 145 |
| LEVASSEUR Vr. | V | 0355 | 8001 | 1835 | 161 |
| L'ISLE Guillaume de | II | 0801 | 704 | 1700 | 22 |
| | III | 0802 | 2707 | 1770 | 46 |
| | IV | 1175 | 5302 | 1703 | 93 |
| | IV | 0960 | 5303 | 1703 | 94 |
| | IV | 0628 | 5304 | 1703 | 94 |
| | IV | 0338 | 5305 | 1703 | 95 |
| LOPEZ Bastiam | II | 0094 | 204 | 1558 | 11 |
| LOPEZ Thomas | IV | 0631 | 5515 | 1758 | 115 |
| | VII | 0061 | 16005 | 1777 | 300 |
| | | 0170 | | | |
| LOPO NETTO | IX | 1222 | 18808 | 1882 | 360 |
| LOPEZ DE ARAUJO Félix | IX | 1126 | 18806 | 1859 | 359 |
| LORELOS o LORETO Fr. Estevao do | VII | 0904 | 15808 | 1737 | 294 |
| | VII | 0890 | 15809 | 1737 | 294 |
| | VII | 0905 | 15811 | 1737 | 295 |
| LUDWIG Pablo | IV | 1041 | 7006 | 1912 | 150 |
| LUIS Lázaro | IV | 0758 | 4203 | 1563 | 68 |
| | IV | 0842 | 4204 | 1563 | 69 |
| LUTHER J. (Empresa) | VII | 0228 | 15317 | 1896 | 272 |
| — M — | | | | | |
| MACHADO Facundo | VII | 0682 | 12629 | 1942 | 219 |
| | VII | 0260 | 12803 | 1942 | 221 |
| MACHONI Antonio (S. J.) | IV | 0665 | 5402 | 1732 | 97 |
| | IV | 0662 | 5403 | 1732 | 98 |
| | IV | 0208 | 5404 | 1732 | 98 |
| | IV | 0695 | 5405 | 1732 | 98 |
| MAIOLLO Visconte de | III | 0751 | 2102 | 1527 | 26 |
| | IV | 0749 | 4004 | 1515 | 64 |
| MALARIN Mayor Miguel | VII | 0281 | 16404 | 1887 | 307 |
| MALDONADO Pedro | | | | | |
| MALASPINA Cap. Alejandro | VI | 0042 | 10706 | 1789 | 191 |
| | VII | 0048 | 14813 | 1789 | 248 |
| | VII | 0047 | 14614 | 1789 | 248 |
| | VII | 0975 | 14815 | 1789 | 249 |
| | VII | 0877 | 14816 | 1789 | 249 |
| | VII | 0976 | 14818 | 1789 | 249 |
| MARTENS C. | X | 0643 | 20017 | 1832 | 383 |
| MARTINEZ Joao | II | 0766 | 301 | 1582 | 14 |
| | II | 0096 | 302 | 1582 | 15 |
| | IV | 0110 | 4212 | 1572 | 72 |
| | IV | 0097 | 4301 | 1578 | 73 |
| | IV | 0767 | 4304 | 1582 | 75 |
| | IV | 0937 | 4305 | 1582 | 75 |

| NOMBRE | Sección | Nº Registro | Nº Orden | Fecha | Página |
|---|---|---|---|---|---|
| MAZZA Giovanni Battista | III | 0768 | 2302 | 1584 | 33 |
| MENDEZ Aníbal C. | V | 1077 | 9001 | 1903 | 168 |
| | V | 1030 | 9002 | 1903 | 168 |
| MERCATOR Gerardo | II | 0824 | 208 | 1569 | 13 |
| | II | 0772 | 303 | 1587 | 15 |
| | II | 0785 | 401 | 1602 | 18 |
| | II | 0793 | 502 | 1633 | 19 |
| | III | 0884 | 2405 | 1613 | 40 |
| MERCATOR Michaele | III | 0777 | 2306 | 1595 | 35 |
| MEZA Bernardo Antonio de | VII | 0063 | 15602 | 1681 | 291 |
| MILLAN T/N. Francisco | IV | 1057 | 5521 | 1768 | 118 |
| | IV | 0636 | 5524 | 1770 | 120 |
| MINISTERIO DE FOMENTO | V | 0372 | 8108 | 1897 | 167 |
| MINISTERIO DE INSTRUCCION PUBLICA (ESPAÑA) | X | 1237 | 20035 | 1911 | 388 |
| MINISTERIO DE OBRAS PUBLICAS | VII | 0500 | 12515 | 1913 | 216 |
| | VII | 1088 | 16405 | 1882? | 307 |
| MINISTERIO DE OBRAS PUBLICAS (Argentina) | VII | 0079 | 16505 | 1908 | 309 |
| | VII | 0446 | 16506 | 1909 | 309 |
| MOLL Herman | III | 0726 | 2802 | 1750 | 47 |
| MONEGAL G. | V | 1075 | 8104 | 1882 | 166 |
| MOUCHEZ Cap. Ernest de | IV | 0310 | 6302 | 1887 | 147 |
| | IV | 1047 | 7002 | 1907 | 149 |
| | IV | 0375 | 7005 | 1909 | 150 |
| | IV | 0215 | 7003 | 1907 | 149 |
| | VI | 0359 | 11003 | 1862 | 196 |
| | VI | 0117 | 11004 | 1867 | 196 |
| | VII | 0504 | 12302 | 1860 | 213 |
| | VII | 0104 | 12303 | 1861 | 214 |
| | VII | 0291 | 12304 | 1861 | 214 |
| MUNSTER Sebastián | III | 0935 | 2312 | C.XVI | 38 |
| MUÑOZ Bartolomé de | IV | 0734 | 6008 | 1810 | 138 |
| MUÑOZ Teniente Javier A. | VI | 0035 | 10608 | 1770 | 187 |
| MURATURE Almirante José | VI | 0171 | 11008 | 1875 | 198 |
| | VI | 0389 | 11009 | 1875 | 198 |
| | VI | 0209 | 11010 | 1875 | 198 |

— N —

| | | | | | |
|---|---|---|---|---|---|
| NAUTISCHE ABTEILUNG DER MARINE LEITUNG | IV | 0393 | 7101 | 1926 | 153 |
| | IV | 1180 | 7105 | 1933 | 154 |
| | IV | 1181 | 7107 | 1934 | 155 |
| | IV | 1182 | 7112 | 1938 | 156 |
| | IV | 1183 | 7113 | 1939 | 157 |
| | VI | 1195 | 11319 | 1939 | 210 |
| | VI | 1196 | 11320 | 1940 | 210 |
| NAVARRO Miguel | VII | 0741 | 15310 | 1888 | 270 |
| NEPTUNIA (Revista) | IX | 0475 | 19012 | 1935 | 367 |
| | IX | 0478 | 19028 | 1939 | 371 |
| NICOUR Octavio y Sebastián Dermit | VII | 0993 | 15207 | 1870 | 264 |

| NOMBRE | Sección | Nº Registro | Nº Orden | Fecha | Página |
|---|---|---|---|---|---|
| NOLIN Juan Bautista | II | 0808 | 901 | 1754 | 22 |
| | III | 0815 | 3006 | 1792 | 54 |
| NEUMAYER Pablo | VII | 0744 | 15203 | 1865 | 263 |
| NUSSDONFFER Bernardo (S.J.) | IV | 0026 | 5501 | 1752 | 108 |
| — O — | | | | | |
| OBAROVICH Alejandro | V | 0365 | 9005 | 1925 | 169 |
| | VII | 1006 | 15430 | 1925 | 281 |
| OFICINA HIDROGRAFICA (URUGUAY) | VII | 0391 | 12505 | 1906 | 215 |
| OLIVA Juan de | IV | 0007 | 4311 | 1596 | 73 |
| OLIVAS | IV | 0008 | 4310 | 1590 | 78 |
| OLIVES Bartolomé | IV | 0947 | 4202 | 1562 | 68 |
| ORTELZ u ORTELIUS Abraham | II | 0760 | 209 | 1570 | 14 |
| | II | 0770 | 304 | 1587 | 15 |
| | II | 0623 | 305 | 1587 | 16 |
| | III | 0761 | 2209 | 1570 | 21 |
| | III | 0771 | 2303 | 1587 | 33 |
| OVALLE Alonso de (S. J.) | IV | 0689 | 5106 | 1646 | 87 |
| | IV | 0725 | 5408 | 1733 | 100 |
| OYARVIDE Andrés de | IV | 0158 | 6001 | 1801 | 135 |
| | VI | 0045 | 10801 | 1804 | 194 |
| | VII | 0041 | 12001 | 1804 | 213 |
| | VII | 0402 | 12305 | 1863 | 214 |
| | VII | 0078 | 12306 | 1864 | 215 |
| | VII | 0073 | 13805 | 1864 | 222 |
| | | 0407 | | | |
| | VII | 0056 | 15003 | 1805 | 252 |
| | VII | 0323 | 15015 | 1819 | 257 |
| | VII | 0414 | 16902 | 1864 | 328 |
| | VIII | 0136 | 17304 | 1796 | 338 |
| | IX | 0020 | 18503 | 1786 | 356 |
| | IX | 0024 | 18504 | 1786 | 356 |
| | IX | 0634 | 18505 | 1786 | 357 |
| | X | 0560 | 20028 | 1864 | 386 |
| — P — | | | | | |
| PACHECO Alonso | IV | 0664 | 5514 | 1758 | 115 |
| PAGE Commander Thomas | IV | 0210 | 6202 | 1853/6 | 145 |
| | IV | 0185 | 6203 | 1853/6 | 145 |
| | VII | 0119 | 16301 | 1855 | 304 |
| | VII | 0120 | 16302 | 1855 | 305 |
| | VIII | 0121 | 17604 | 1855 | 340 |
| | VIII | 0122 | 17605 | 1855 | 341 |
| PALLARES Domingo | VII | 0679 | 14803 | 1781 | 244 |
| | VII | 0642 | 14805 | 1781 | 245 |
| | VII | 0868 | 14806 | 1781 | 245 |
| PAPIN Ing. Augusto | VII | 0997 | 15308 | 1884 | 269 |
| PASTORET | IV | 0156 | 4309 | 1587 | 77 |
| PERLER C/F. Domingo | IV | 0918 | 5525 | 1771 | 120 |
| PERNETTY D. | VI | 0845 | 10606 | 1770 | 187 |
| PETHER Abraham | X | 1116 | 20013 | 1807 | 381 |
| PETERMANN A. | VIII | 0328 | 17606 | 1857 | 341 |

| NOMBRE | Sección | Nº Registro | Nº Orden | Fecha | Página |
|---|---|---|---|---|---|
| PETIT J. | VII | 0999 | 15311 | 1890 | 270 |
| PETRARCA Capitán Domingo | VI | 0673 | 10405 | 1719 | 181 |
| | VI | 1111 | 10406 | 1719 | 182 |
| | VII | 0847 | 14501 | 1719 | 231 |
| | | 0683 | | | |
| | VII | 0848 | 14502 | 1724 | 231 |
| | | 0683 | | | |
| | VII | 0850 | 14602 | 1727 | 232 |
| | VII | 0050 | 14603 | 1727 | 232 |
| | VII | 0051 | 14604 | 1727 | 233 |
| | VII | 0851 | 14605 | 1730 | 233 |
| | VII | 0053 | 14607 | 1741 | 234 |
| PFAFFLY Casimiro A. | VII | 0998 | 15309 | 1887 | 269 |
| | VII | 1000 | 15313 | 1893 | 271 |
| PICO Pedro | VII | 0937 | 15111 | 1846 | 261 |
| PIGAFETTA Antonio de | IV | 0844 | 4006 | 1520 | 65 |
| PINACUS Orontius | III | 0941 | 2201 | 1553 | 28 |
| PINO Joaquín del | VI | 0714 | 10704 | 1785 | 190 |
| PLANCIUS Petrus | II | 0776 | 309 | 1592/4 | 17 |
| | II | 0783 | 311 | 1599 | 18 |
| PUJOL Nicolau | IX | 0376 | 18903 | 1911 | 361 |
| PTOLOMEO | X | 1109 | 20000 | 150 | 377 |
| **— Q —** | | | | | |
| QUADEN Matthias | II | 0944 | 402 | 1608 | 19 |
| | III | 0781 | 2310 | 1598 | 37 |
| QUIROGA José (S. J.). | IV | 0135 | 5418 | 1749 | 105 |
| | X | 0699 | 20002 | 1752? | 373 |
| **— R —** | | | | | |
| RAMON Dr. Juan | IV | 0012 | 5205 | 1683 | 91 |
| | VI | 0013 | 10301 | 1683 | 178 |
| REINEL Jorge | II | 0958 | 8 | 1519 | 4 |
| | II | 0951 | 9 | 1519 | 4 |
| RENARD L. | IV | 0732 | 4316 | S. XVI | 80 |
| REQUENA Tte. General Francisco | IV | 0735 | 5617 | 1796 | 130 |
| | IV | 1084 | 5618 | 1796 | 131 |
| RECHBERG Carlos (S. J.) | IV | 0697 | 5412 | 1744 | 102 |
| REYES General José María | IV | 1122 | 6108 | 1848 | 143 |
| | V | 0736 | 8005 | 1846 | 162 |
| | V | 1132 | 8006 | 1846 | 163 |
| | V | 1134 | 8007 | 1846 | 163 |
| | V | 1119 | 8008 | 1848 | 163 |
| | V | 0180 | 8009 | 1848 | 164 |
| | IX | 1052 | 18801 | 1851 | 357 |
| | IX | 1125 | 18802 | 1851 | 357 |
| | IX | 1053 | 18803 | 1851 | 358 |
| | IX | 1091 | 18804 | 1851 | 358 |
| | IX | 1051 | 18805 | 1851 | 359 |
| | IX | 1105 | 18805 | 1851 | 359 |

| NOMBRE | Sección | Nº Registro | Nº Orden | Fecha | Página |
|---|---|---|---|---|---|
| REYES Coronel Juan de los | VII | 0978 | 14821 | 1798 | 250 |
| | VII | 0977 | 14822 | 1798 | 251 |
| | VII | 0979 | 14823 | 1800 | 251 |
| | VII | 0984 | 15102 | 1829 | 258 |
| | VII | 0737 | 15104 | 1829 | 259 |
| RIBERO Diego de | II | 0002 | 101 | 1527 | 6 |
| | II | 0719 | 102 | 1529 | 7 |
| | II | 0009 | 103 | 1529 | 7 |
| RIOYSEH | IV | 0953 | 4002 | 1508 | 63 |
| RIUDAVETS J. | VI | 0388 | 11005 | 1868 | 197 |
| | | 1044 | | | |
| RIVADENEIRA Juan de | IV | 0004 | 4313 | 1580/99 | 79 |
| | IV | 0003 | 4314 | 1580/99 | 79 |
| ROBIQUET | VI | 0076 | 11001 | 1861 | 195 |
| ROBINSON Jorge | VII | 0980 | 15004 | 1807 | 253 |
| | X | 1034 | 20012 | 1807 | 381 |
| RODRIGUEZ CARDOZO Francisco | VII | 0857 | 14703 | 1761 | 238 |
| | VII | 0972 | 14709 | 1766 | 240 |
| | VII | 0860 | 14711 | 1770 | 240 |
| RODRIGUEZ Miguel | X | 0033 | 20003 | 1773 | 378 |
| | X | 0034 | 20004 | 1774 | 378 |
| ROGER A. | V | 0742 | 8002 | 1841 | 161 |
| ROS Francisco J. | VII | 1032 | 15316 | 1895 | 272 |
| ROSS F. W. L. | X | 0955 | 20014 | 1814 | 382 |
| ROSS J. | II | 0164 | 601 | 1652 | 20 |
| ROSACCIO Giuseppe | II | 0805 | 603 | 1657 | 20 |
| RUBIN DE SELLIS Miguel | IV | 0680 | 5604 | 1783 | 124 |
| | IV | 0157 | 5605 | 1783 | 125 |
| RUIZ HUIDOBRO Pascual | IV | 0031 | 6003 | 1804 | 135 |
| **— S —** | | | | | |
| SA E FARIA José Custodio de | IV | 0663 | 5513 | 1758 | 114 |
| | IV | 1110 | 5608 | 1786 | 126 |
| | IV | 0672 | 5609 | 1786 | 127 |
| | IV | 0919 | 5612 | 1786 | 128 |
| | VII | 0887 | 15814 | | 296 |
| | VII | 0906 | 15902 | 1753 | 296 |
| SANCHEZ LABRADOR José (S. J.) | VIII | 0705 | 17301 | 1780 | 337 |
| SANCHEZ DE LISBOA Domingo | IV | 0174 | 5007 | 1618 | 85 |
| SANSON Guillermo | III | 0720 | 2702 | 1679 | 44 |
| | III | 0799 | 2703 | 1679 | 45 |
| | III | 0626 | 2705 | 1687 | 45 |
| | III | 0723 | 2706 | 1691 | 46 |
| | IV | 0321 | 5202 | 1668 | 90 |
| | IV | 1078 | 5203 | 1668 | 90 |
| SANSON Juan | III | 0722 | 2704 | 1680 | 45 |
| SANTIA Pablo | VII | 0995 | 15208 | 1872 | 265 |
| SANTOS Justino C. de los | V | 0498 | 9003 | 1913 | 169 |
| SCHONER Juan | II | 0939 | 5–6 | 1515 | 3 |
| | II | 0934 | 10 | S.XVI | 5 |

| NOMBRE | Sección | Nº Registro | Nº Orden | Fecha | Página |
|---|---|---|---|---|---|
| SERVICIO GEOGRAFICO MILITAR | VII | 0259 | 15534 | | 290 |
| SERVICIO HIDROGRAFICO (Argentina) | IV | 0289 | 7102 | 1925 | 153 |
| | IV | 0303 | 7103 | 1929 | 153 |
| | IV | 0205 | 7111 | 1937 | 156 |
| | IV | 0390 | 7114 | 1940 | 157 |
| | IV | 0292 | 11304 | 1927 | 206 |
| | IV | 0279 | 11305 | 1927 | 206 |
| | IV | 0292 | 11306 | 1927 | 207 |
| | IV | 0216 | 11307 | 1927 | 207 |
| | IV | 0270 | 11308 | 1933 | 207 |
| | IV | 0223 | 11309 | 1933 | 207 |
| | IV | 0271 | 11310 | 1933 | 208 |
| | IV | 0304 | 11311 | 1933 | 208 |
| | IV | 0302 | 11314 | 1935 | 209 |
| | IV | 0222 | 11315 | 1935 | 209 |
| | IV | 0462 | 11321 | 1940 | 211 |
| | VII | 0408 | 15521 | 1939 | 287 |
| | VII | 0999 | 16508 | 1909 | 310 |
| | VII | 0288 | 16603 | 1930 | 315 |
| | VII | 0969 | 16605 | 1933 | 316 |
| | | 0115 | | | |
| | | 0226 | 16606 | 1933 | 316 |
| | VII | 0301 | | | |
| | VII | 0713 | 16634 | 1942 | 320 |
| | VII | 0312 | 16929 | 1921 | 330 |
| | VII | 0083 | 16930 | 1922 | 331 |
| | VII | 0561 | 16931 | 1922 | 331 |
| | VII | 0313 | 16932 | 1925 | 331 |
| | VII | 1220 | 16936 | 1933 | 333 |
| | VII | 1221 | 16989 | 1940 | 333 |
| | VII | ú450 | 16939 | 1940 | 333 |
| | VIII | 0244 | 17903 | 1933 | 346 |
| | VIII | 1218 | 17904 | 1933 | 347 |
| SERVICIO HIDROGRAFICO DE LA MARINA | III | 0381 | 3502 | 1919 | 60 |
| | IV | 1184 | 7115 | 1944 | 157 |
| | V | 0371 | 9105 | 1939 | 171 |
| | V | 1103 | 9108 | 1943 | 172 |
| | V | 1192 | 9113 | 1947 | 173 |
| | VI | 0527 | 11212 | 1918 | 203 |
| | VI | 0198 | 11316 | 1937 | 209 |
| | VI | 0611 | 11318 | 1939 | 210 |
| | VI | 0616 | 11322 | 1941 | 211 |
| | VI | 1025 | 11323 | 1944 | 211 |
| | VI | 1197 | 11325 | 1950 | 212 |
| | VI | 1199 | 11401 | 1953 | 212 |
| | VII | 397 | 12625 | 1940 | 218 |
| | VII | 0617 | 12626 | 1940 | 218 |
| | VII | 0709 | 12628 | 1942 | 218 |
| | | 1202 | | | |
| | VII | 0966 | 12630 | 1943 | 219 |
| | VII | 0192 | 14201 | 1926 | 225 |
| | VII | 0614 | 14202 | 1927 | 226 |

| NOMBRE | Sección | Nº Registro | Nº Orden | Fecha | Página |
|---|---|---|---|---|---|
| Servicio Hidrográfico de la Marina (continuación) | VII | 0194 | 14207 | 1932 | 227 |
| | VII | 0227 | 14208 | 1932 | 227 |
| | VII | 0193 | 14209 | 1937 | 228 |
| | VII | 0612 | 14212 | 1939 | 228 |
| | VII | 0613 | 14215 | 1942 | 229 |
| | VII | 0967 | 14216 | 1943 | 229 |
| | VII | 1026 | 14217 | 1944 | 229 |
| | VII | 1206 | 14218 | 1947 | 230 |
| | VII | 0249 | 15409 | 1917 | 276 |
| | VII | 0229 | 15412 | 1920 | 277 |
| | VII | 0525 | 15413 | 1920 | 277 |
| | VII | 0528 | 15422 | 1921 | 279 |
| | VII | 0532 | 15423 | 1921 | 279 |
| | VII | 0189 | 15428 | 1925 | 281 |
| | VII | 0195 | 15508 | 1933 | 284 |
| | VII | 0420 | 15511 | 1935 | 284 |
| | | 0231 | | | |
| | VII | 0196 | 15514 | 1936 | 285 |
| | VII | 0435 | 15515 | 1938 | 285 |
| | VII | 0615 | 15516 | 1937 | 286 |
| | VII | 0305 | 15518 | 1938 | 286 |
| | VII | 0418 | 15519 | 1938 | 286 |
| | VII | 0648 | 15522 | 1939 | 287 |
| | VII | 0426 | 15523 | 1940 | 287 |
| | VII | 0427 | 15524 | 1940 | 288 |
| | VII | 0711 | 15525 | 1942 | 288 |
| | VII | 0712 | 15526 | 1942 | 288 |
| | VII | 0708 | 15527 | 1942 | 288 |
| | VII | 0925 | 15528 | 1942 | 289 |
| | VII | 0718 | 15529 | 1942 | 289 |
| | VII | 926 | 15530 | 1942 | 289 |
| | VII | 1209 | 15531 | 1947 | 289 |
| | VII | 0968 | 15532 | 1943 | 290 |
| | VII | 1137 | 15533 | 1950 | 290 |
| | VII | 0922 | 16509 | 1909 | 310 |
| | VII | 0558 | 16516 | 1920 | 312 |
| | VII | 0557 | 16517 | 1920 | 312 |
| | VII | 0197 | 16614 | 1936 | 318 |
| | VII | 0199 | 16615 | 1937 | 318 |
| | VII | 0206 | 16616 | 1937 | 318 |
| | VII | 0657 | 16617 | 1938 | 319 |
| | VII | 0656 | 16618 | 1938 | 319 |
| | VII | 0649 | 16623 | 1939 | 320 |
| | VII | 1210 | 16626 | 1943 | 321 |
| | VII | 1045 | 16628 | 1946 | 321 |
| | VII | 1212 | 16629 | 1946 | 322 |
| | VII | 1223 | 16630 | 1946 | 322 |
| | VII | 1037 | 16631 | 1946 | 322 |
| | VII | 1215 | 16633 | 1950 | 323 |
| | VII | 1216 | 16634 | 1950 | 323 |
| | VII | 1217 | 16635 | 1950 | 323 |
| | VIII | 0143 | 17810 | 1918 | 344 |
| | VIII | 0233 | 17811 | 1918 | 345 |
| | VIII | 0472 | 17813 | 1925 | 345 |
| | VIII | 0191 | 17813 | 1925 | 345 |

| NOMBRE | Sección | Nº Registro | Nº Orden | Fecha | Página |
|---|---|---|---|---|---|
| Servicio Hidrográfico de la Marina (Continuación) | VIII | 0257 | 17909 | 1937 | 348 |
| | VIII | 0484 | 17910 | 1937 | 349 |
| | | 0486 | | | |
| | VIII | 0473 | 17911 | 1938 | 349 |
| | VIII | 0258 | 17912 | 1938 | 349 |
| | VIII | 0650 | 17914 | 1939 | 350 |
| | VIII | 0483 | 17915 | 1938 | 350 |
| | VIII | 0467 | 17916 | 1939 | 350 |
| | VIII | 1024 | 17918 | 1944 | 351 |
| | VIII | 1027 | 17919 | 1945 | 351 |
| | IX | 0659 | 19007 | 1933 | 366 |
| | IX | 0479 | 19018 | 1936 | 369 |
| | IX | 0476 | 19021 | 1938 | 370 |
| | IX | 0544 | 19029 | 1940 | 372 |
| | IX | 0438 | 19030 | 1940 | 372 |
| | IX | 1225 | 19032 | 1941 | 372 |
| | IX | 0374 | 19033 | 1941 | 373 |
| | IX | 1226 | 19035 | 1942 | 373 |
| | IX | 1227 | 19036 | 1942 | 373 |
| | IX | 1228 | 19038 | 1944 | 374 |
| | IX | 1228 | 19040 | 1947 | 374 |
| | IX | 1229 | 19041 | 1947 | 375 |
| | IX | 1230 | 19042 | 1950 | 375 |
| SERVICE HYDROGRAPHIQUE DE LA MARINE (Francia) | VI | 0311 | 11202 | 1905 | 200 |
| | VI | 0294 | 11218 | 1925 | 204 |
| | VII | 0089 | 15106 | 1833 | 260 |
| | VII | 0284 | 15510 | 1934 | 284 |
| | VII | 0345 | 16304 | 1870 | 305 |
| | | 0346 | | | |
| | VII | 0307 | 16305 | 1870 | 306 |
| | IX | 0308 | 18901 | 1904 | 360 |
| SEELSTRANG Arturo de | IV | 0747 | 6205 | 1875 | 146 |
| | VII | 0991 | 15204 | 1865 | 263 |
| SGRATHENUS Christianus | II | 0804 | 306 | 1588 | 16 |
| SIDERI Jorge (Callapoda) | III | 0163 | 2205 | 1562 | 30 |
| | III | 0945 | 2207 | 1563 | 31 |
| SIDNEY Lieut. F. W. | VII | 0275 | 16928 | 1911 | 330 |
| | | 0468 | | | |
| | VIII | 0619 | 17601 | 1851 | 339 |
| | | 0124 | | | |
| | | 0468 | | | |
| SOARES DIEGO (S. J.) | VI | 0694 | 10502 | 1731 | 183 |
| | VI | 1120 | 10503 | 1731 | 184 |
| | VII | 0693 | 15801 | 1731 | 291 |
| SOCIEDAD A. TRAM - WAY ORIENTAL | VII | 0993 | 15207 | 1870 | 264 |
| SOLER Guillermo | V | 0924 | 9106 | 1942 | 171 |
| | V | 1191 | 9112 | 1945 | 173 |
| SOLIS Hernando de | III | 0005 | 2309 | 1598 | 36 |

| NOMBRE | Sección | Nº Registro | Nº Orden | Fecha | Página |
|---|---|---|---|---|---|
| SULLIVAN Cap. B. J. | | 0468 | | | |
| | VII | 0127 | 16901 | 1846 | 328 |
| | | 0124 | | | |
| | VIII | 0619 | 17601 | 1851 | 339 |
| | | 0468 | | | |
| | VIII | 0618 | 17602 | 1851 | 340 |
| | VIII | 0121 | 17604 | 1855 | 340 |
| SURVIELLE Luis de | IV | 0025 | 5527 | 1774 | 121 |
| SURROCA Francisco | VII | 0994 | 15209 | 1872 | 265 |
| STOCNICZA J. de | III | 0938 | 2002 | 1512 | 25 |
| SCHWEIZER | X | 1106 | 20048 | | 392 |
| SYLVEIRA PEIXOTO Antonio Martins da | IV | 1071 | 5522 | 1768 | 119 |
| **— T —** | | | | | |
| TARMET R. | III | 0819 | 3105 | 1825 | 56 |
| TECHO Nicolás (S. J.) | IV | 0725 | 5408 | 1733 | 100 |
| TEIXEIRA Joao | IV | 0167 | 5104 | 1640 | 86 |
| | IV | 0795 | 5105 | 1642 | 86 |
| | VI | 0168 | 10101 | 1640 | 177 |
| TEIXEIRA Luis | III | 0963 | 2401 | 1600 | 38 |
| THEBET André | III | 0763 | 2211 | 1575 | 32 |
| THORNE Robert | III | 0940 | 2101 | 1527 | 36 |
| TORRES Diego de (S. J.) | IV | 0006 | 5003 | 1609 | 83 |
| | IV | 0686 | 5004 | 1609 | 84 |
| | IV | 0112 | 5005 | 1609 | 84 |
| | IV | 0326 | 5006 | 1609 | 84 |
| TOSCANELLI | | | | | |
| TOURMENTE A. | IV | 0747 | 6205 | 1875 | 146 |
| **— V —** | | | | | |
| VAL D'ABBEVILLE Pierre du | III | 0798 | 2601 | 1664 | 43 |
| VALZ GRIS Silvio | VIII | 1005 | 15406 | 1910 | 275 |
| VAN DOET Jan | IV | 0789 | 4307 | 1585 | 76 |
| VAN LANGREN Arnold Florentin | II | 0792 | 501 | 1630 | 19 |
| | III | 0779 | 2308 | 1596 | 36 |
| VANTER Pierre | IV | 0324 | 5301 | 1700 | 93 |
| VARELA Y ULLOA José | IV | 0028 | 5613 | 1784/8 | 128 |
| VARGAS MACHUCA Juan | VI | 0011 | 10303 | 1688 | 178 |
| VAUGONDY Robert de | III | 0660 | 2904 | 1773 | 50 |
| VAULX Jacques de | IV | 0176 | 4306 | 1584 | 76 |
| VAZ DOURADO Fernando | IV | 0625 | 4104 | 1550 | 67 |
| | IV | 0803 | 4206 | 1568 | 70 |
| | IV | 0841 | 4107 | 1563 | 70 |
| | IV | 0961 | 4209 | 1570 | 71 |
| | IV | 0762 | 4210 | 1571 | 71 |
| | IV | 0962 | 4211 | 1571 | 72 |
| | IV | 0093 | 4213 | 1573 | 73 |
| | IV | 0092 | 4214 | 1573 | 73 |
| | IV | 0765 | 4302 | 1580 | 74 |
| | IV | 0624 | 4303 | 1580 | 74 |

| NOMBRE | Sección | Nº Registro | Nº Orden | Fecha | Página |
|---|---|---|---|---|---|
| VAZQUEZ CORES Francisco | V | 1009 | 8107 | 1886 | 167 |
| VELHO Bartholomeu | II | 0757 | 206 | 1561 | 12 |
| VIEGAS Gaspar | IV | 0179 | 4102 | 1534 | 66 |
| VILLAR Leonie Matthis de | X | 1048 | 20010 | 1800 | 380 |
| VINCI Leonardo de | III | 0933 | 2001 | 1514 | 25 |
| VISSCHERT Nicolás | III | 0834 | 1805 | 1750 | 49 |
| VIVIEN DE SAINT MARTIN Luis | III | 0818 | 3106 | 1825 | 57 |
| | IV | 0821 | 6103 | 1826 | 141 |
| VRIENT Juan Bautista | II | 0783 | 311 | 1599 | 18 |
| — W — | | | | | |
| WALDSEEMULLER Martín | II | 0166 | 4 | 1507 | 2 |
| | IV | 0843 | 4005 | 1516 | 64 |
| WARNER John | VI | 0354 | 10803 | 1814/9 | 194 |
| | VI | 0125 | 10901 | 1826 | 195 |
| WHARTON Cap. W. J. L. | VII | 1017 | 15212 | 1875 | 266 |
| | VII | 0088 | 15306 | 1883 | 268 |
| WIT A. de | IV | 0739 | 5101 | 1627 | 85 |
| | IV | 0629 | 5102 | 1627 | 85 |
| WIT F. de | II | 0317 | 703 | 1690 | 22 |
| WYTFLIET | IV | 0111 | 4312 | 1597 | 78 |
| — Z — | | | | | |
| ZEBALLOS Estanislao S. | III | 1114 | 3401 | 1894 | 59 |

## BIBLIOGRAFIA

"Cartografía Jesuítica del Río de la Plata", P. Guillermo Furlong Cardiff (S. J.)

"Catálogo da Mappotheca do Ministerio das Relaçoes Exteriores" (Brasil)

"América y el Viejo Mundo", R. Díaz-Alejo y Joaquín Gil

"Cartografia e Cartografos Portugueses dos Séculos XV y XVI", Armando Cortesao

"Atlas del Barón de Río Branco, con cartas anteriores al Tratado de Utrech"

"Atlas del Barón de Río Branco, relativo a la frontera entre Brasil y la Guayana francesa"

"Les Monuments de la Geographie", de Jomard

"De Perublae Regionis", de Apollonius

Atlas "Ptolomaeus Geographicae"

"Vogages dans l'Amerique Meridionale", de Félix de Azara

"Nuovo Atlante Geográfico Universale", de Gio M. Cassini

"Atlas Novus", de Iohannis Baptistae Homanni

"Colección de Mapas Geográficos antiguos y modernos", por los Redactores Diccionario Geográfico Universal

"American Atlas" (Filadelfia 1827)

"Black's General Atlas of the "World", de Adam y Charles Black

"Voyage dans l'Amerique Meridionale", de A. D'Orbigny

"Historia da Colonisaçao Portuguesa do Brasil", de Carlos Malheiro Diaz

"Etimos Montevideo", del Dr. Buenaventura Caviglia (hijo)

"Montevideo en la Epoca Colonial", del Dr. Carlos Travieso

"Revista Militar y Naval" del Uruguay

"A Colonia do Sacramento 1680-1777", de Jonathas da Costa Rego Monteiro

"Relación Descriptiva de los Mapas, Planos, etc. del Virreinato de Buenos Aires, existentes en el Archivo General de Indias", de Pedro Torres Lanza

"Un Plano inédito. — La Bahía de Montevideo en 1724", del Dr. Daniel García Acevedo

"Contribución al Estudio de la Cartografía de los Países del Plata", del Dr. Daniel García Acevedo

"Mapas y Planos referentes al Virreinato del Plata conservados en el Archivo General de Simancas", de José Torre Revello

"Enciclopedia Universal Ilustrada, Espasa-Calpe S. A."

"Diccionario Biográfico Colonial Argentino", de Enrique Udaondo

"Diccionario Enciclopédico Salvat"

"Noveau Larousse Ilustree"
"Enciclopedia Italiana, Instituto della Enciclopedia Italiana, fondata por Giovanni Treccani"

Los elementos de este Catálogo fueron estudiados y ordenados por el Sr. Antonio V. Conde Marenco, Jefe de Archivos Técnicos del Servicio Hidrográfico, con la colaboración del funcionario del mismo, Sr. Diógenes R. Mónaco.

## DATOS BIOGRAFICOS

AGUIAR José. — Marino uruguayo, nacido en 1880. Ingresó en la Armada Nacional en 1899, ocupando en el transcurso de su carrera múltiples cargos, incluso el de Director de la Armada. Autor de importantes trabajos sobre historia, geografía y cartografía.

AGNESSE Bautista. — Renombrado cartógrafo genovés de la mitad del Siglo XVI, autor de toda la cartografía de su tiempo. Su mayor producción de cartas del Atlántico fué en el período comprendido entre los años 1514 y 1564.

Casi todos los trabajos de Agnese están rubricados de la manera siguiente: "Battista Agnesse hecho en Venecia —Fecit Venitis— con el agregado del año, mes y día en que fué terminado.

AMBRUZZI Lucilio. — Pedagogo y escritor italiano, nacido en Venecia en 1863. Dirigió la Escuela Italiana de Montevideo desde 1895. En 1897 publicó el mapa histórico del Uruguay.

ANVILLE Juan Bautista Bourguignon D'. — Célebre geógrafo, nacido en París y muerto en 1782. Sus mapas, debido a su excrupulosidad que raya en la exageración, fueron los más perfectos que se dibujaron hasta el Siglo XVIII. A los 22 años era Geógrafo del Rey. Fué el verdadero reformador de la cartografía, habiendo rectificado los errores que, en mayor o menor grado, habían incurrido sus predecesores, con lo que adquirió fama de ser el primer geógrafo de Europa. Reunió una extraordinaria colección cartográfica, compuesta de 10.500 ejemplares, la que fué adquirida para la Biblioteca del Palacio Real en 1799. Confeccionados por su mano se conocen 211 mapas.

APIANUS Pietro (Apiano Pedro Bienewitz o Beunewitz). — Geógrafo y astrónomo, nacido en 1501 en Leisnig (Sajonia) y muerto en 1552. Estudió en Leipzig y Viena; en 1527 fué profesor de matemáticas en Ingolstadt y en 1541 el Emperador Carlos V lo nombró Caballero del Imperio en premio a sus méritos. Inventor de varios instrumentos matemáticos y autor de los mejores mapas de su época. Propuso la medida de las longitudes geográficas para la medición de la distancia de la luna a las estrellas y fué el primero en observar que las colas de los cometas se alejan del sol.

AZARA Féliz de. — Sabio, naturalista, geógrafo, geodesta y marino español, nacido en Barbuñales (Huesca) en 1746 y muerto en 1821. En 1781 fué enviado a América para estudiar la cuestión de límites planteada por el Tratado de San Indefonso; aprovechando esta circunstancia se dedicó al levantamiento del mapa de estas regiones, en cuyo

estudio invirtió 14 años, haciendo en este transcurso profundas investigaciones sobre la fauna de estas zonas. Hizo el trazado de la carta del Sur, reconoció la frontera del Brasil y organizó la defensa de los puertos del Río de la Plata contra los ingleses.

BELLIN Jacques Nicolás. — Ingeniero-Geógrafo de la Marina, nacido en París en 1703 y muerto en 1772. Fué el primer Ingeniero Hidrógrafo de la Marina de Francia.

BELLEFOREST François. — Geógrafo y literato francés, nacido en Gascuña en 1530 y muerto en 1583.

BERTIUS Pedro. — Geógrafo y escrito flamenco, nacido en Berchen en 1565 y muerto en París en 1629. Fué Cosmógrafo e Historiador del Rey de Francia.

BRAMBILA Fernando. — Dibujante y pintor que acompañó al Capitán Malaspina, en carácter de tal, en su expedición en las corbetas "Descubierta" y "Atrevida"

BRY Theodore de. — Dibujante, grabador y editor belga. Nació en Lieja en 1528 y murió en 1598. Residió en Strasburgo, Londres y Franckfort. Publicó una obra monumental, titulada: "Grands et Petits Voyages de de Bry".

BOULENGER Loduvicus (Boulengier o Boulangier Luis). — Astrónomo, Geómetra y Geógrafo francés del Siglo XVI. Su biografía es casi desconocida. Se le conoce una contestación o "contrefaçon" de la Cosmographia Introdutio de Waldssemuller.

BONNET Luis. — Dibujante, grabador y editor de estampas francesas. Nació en París en 1743.

BONNE Rigoberno. — Geógrafo francés, nacido en Raucourt, Francia, en 1727 y muerto en París en 1795. Fué Ingeniero Hidrógrafo del Depósito de Cartas y Planos de la Marina y se dió a conocer por un sistema de proyección que se adoptó en casi toda Europa.

BUACHE Philippe. — Geógrafo y sabio francés del Siglo XVIII. Nació en París en 1700 y murió en 1773. Fué designado Geógrafo del Rey y miembro de la Academia de Ciencias en 1730.

BUSTAMANTE Y GUERRA José. — Marino español que acompañó al Capitán Malaspina en su viaje alrededor del mundo con las corbetas "Descubierta" y "Atrevida".

BOUGAINOILLE Luis Antonio de. — Navegante francés, nacido en París en 1729 y muerto en 1811. Al mando de la fragata "Boudeuse" y la corbeta "Estoile" realizó la primera expedición francesa alrededor del mundo.

CABRER José María (o Cabrelo José María). — Ingeniero militar y geógrafo, nacido en Barcelona en 1761. En 1781, pasó al Plata como miembro de la Comisión Demarcadora de Límites, permaneciendo en estos países hasta 1801. Murió en 1836. Se dice que los trabajos que se le asignan sobre la demarcación de límites, pertenecían a su jefe, el Brigadier Diego de Alvear y Ponce de León.

CAMARGO Alfonso de. — Marino español de principio del Siglo XVI. Fué, después de Magallanes, el primer navegante que siguió esa ruta. Salió de Sevilla a fines de 1539 y en enero de 1540 cruzó el Estrecho.

CARDIEL José. — Misionero, explorador, escritor y cartógrafo. Natural de La Rioja, donde nació el 18 de marzo de 1704. En 1745 hizo un viaje a la costa magallánica con el P. Quiroga. Publicó varias cartas geográficas, de las cuales se conocen 10. Murió en Italia en 1782.

CARBONELL DEBALI Arturo. — Geógrafo y profesor, nacido en Montevideo en 1893. En 1914 se recibió de maestro. En 1912 publicó "Nociones de Geografía Universal" y en 1916 otros tres volúmenes de Geografía Universal y uno de Geografía Descriptiva; en 1917 el mapa de la República O. del Uruguay y en 1918 el del Departamento de Montevideo. También en el año 1918 obtuvo el premio de Geografía en el concurso realizado por la Dirección General de Instrucción Primaria.

CASTRO Juan José de. — Ingeniero uruguayo, nacido en Montevideo en 1860. Entre los muchos trabajos hechos por él, se encuentran los valiosísimos estudios sobre el Puerto de Montevideo, obra en que fueron sus colaboradores distinguidos técnicos extranjeros. Hizo además importantes trabajos sobre ferrocarriles y fué Ministro de Fomento durante la presidencia del Sr. Juan Iriarte Borda.

CORONELLI Vincenzo María. — Geógrafo y cosmógrafo italiano, nacido en Ravena en 1650 y muerto en Venecia en 1718. Fué Cosmógrafo de la Serenísima y fundador de la "Academia deglis Argonauti". En el transcurso de su vida dibujó alrededor de 400 mapas.

COLETI Juan Domingo. — Jesuíta italiano, nacido y muerto en Venecia en 1727-1798. Estuvo destinado en las Misiones de la Provincia de Quito y es autor del Diccionario Histórico y Geográfico de la América Meridional, publicado en Venecia en 1771.

COSA Juan de la. — Geógrafo y navegante español, nacido presumiblemente en Santona (Vizcaya) y muerto en Tabasco en 1510 o nacido en Santander en la segunda mitad del Siglo XV y muerto en el Golfo de Uraba en 1510. Como cartógrafo fué una verdadera eminencia en su tiempo. Entre los más importantes trabajos cartográficos que se le conocen figura la carta de marear o mapamundi que hizo en 1500 y presentó a la Reina Isabel; éste es el primer mapamundi conocido en que figuran las costas de Europa, Asia, Africa y América descubiertas hasta este momento.

COREAL Francisco. — Viajero español, nacido en Cartagena en 1648 y muerto en 1708. Visitó sucesivamente Las Antillas, La Florida, Méjico, Brasil y Perú. Atravesó el Istmo de Panamá y regresó a España en 1697.

DE LA CRUZ CANO Y OLMEDILLA Juan. — Grabador español del Siglo XVIII. Fué discípulo de la Academia de San Fernando y grabó un mapa de la América Meridional. Murió en Madrid el 15 de febrero de 1790.

DAVILA Juan. — Militar español, nacido en Granada (Nicaragua) en 1530 y muerto después de 1566.

DESLISLE Guillermo. — Geógrafo francés, nacido en 1675 y muerto en 1726. En 1718 fué nombrado primer geógrafo del Rey. Publicó más de 134 cartas de distintos lugares del mundo.

DESCELIERS Pierre. — Geógrafo francés, nacido en Dieppe el año 1500. Fué muy versado en matemáticas y geografía y pasa por ser el creador de la hidrografía francesa. Dió a conocer dos magníficos portulanos, muy interesantes para la historia de la cartografía francesa y de la geografía del Siglo XVI.

DELAMARCHE Carlos Francisco. — Geógrafo francés, nacido en 1740 y muerto en 1817.

DELAMARCHE Félix. — Geógrafo francés, autor de un Atlas de la geografía de la Edad Media y de la moderna, publicado en 1829.

DIAZ DE GUZMAN Ruy. — Nacido en el Paraguay en 1563 y muerto en 1629. Es el autor de la primera historia argentina, a la que puso por título "La Argentina". Comprende esta obra la historia del Río de la Plata desde los primeros descubrimientos hasta fines del Siglo XVI. Está dividida en tres libros con un conjunto de 53 capítulos. Por esta obra Ruy Díaz de Guzmán es considerado como el fundador de la historia argentina.

ELCANO Juan Sebastián de. — Navegante español, nacido en Guipuzcoa hacia 1446 y muerto en Malasia en 1526. Sucedió a Magallanes en el mando de la expedición que dió la primera vuelta al Mundo y formó parte de la que descubrió el Cabo de Hornos.

FALKNER Tomás. — Misionero, nacido en Manchester en 1707 y muerto en 1784. Llegó a Buenos Aires en 1730, a bordo de un barco negrero, ingresando en la Compañía de Jesús en 1731. Pasó 40 años en el Sud de la Argentina, publicando luego un libro titulado "Descripción de las Tierras Magallánicas y de los Países Adyacentes". Fué también un distinguido etnólogo.

FER Nicolás de. — Grabador y geógrafo francés, nacido en 1646 y muerto en 1720. Se le deben más de 600 cartas, bastantes exactas y muy adornadas. En 1708 escribió un libro titulado "Introducción a la Geografía".

FOSTER Henry. — Marino y astrónomo inglés, nacido en 1796 y muerto en 1831. En 1828 comandó una misión científica para determinar la forma de la tierra, por medio de experimentos sobre las variaciones de la longitud del péndulo, dirección de las grandes corrientes oceánicas, magnetismo terrestre, meteorología, etc. La relación de este viaje fué publicada en 1834.

GABOTO Sebastián (Caboto, Cabotto o Cabot). — Marino italiano, nacido en Venecia en 1474 y muerto en Londres en 1557. Navegando al servicio de España, exploró los ríos de la Plata y Paraguay y al servicio de Inglaterra efectuó varios viajes a la América del Norte.

GASTALDI Giacomo o Iacomo. — Célebre cartógrafo italiano, nacido en Villafranca (Piamonte) en el Siglo XVI. Se le conocen cerca de 110 cartas y es considerado uno de los grandes cartógrafos de su época.

GRONDONA Nicolás. — Ingeniero geógrafo argentino ,de origen italiano, nacido en 1826 y muerto en 1877. Es autor de numerosos planos y cartas geográficas.

GONZALEZ Diego. — Jesuíta español, nacido en Extremadura en 1555 y muerto en Mendoza. Pasó gran parte de su vida en las Misiones Jesuíticas del Virreinato del Río de la Plata.

GUTIERREZ Diego. — Militar español que prestó servicios, durante muchos años, en las colonias de España en América. Murió en 1545.

HASTREL Adolfo de. — Marino francés que estuvo durante muchos años de estación en el Plata, dejando interesantes dibujos y pinturas de la ciudad de Montevideo, en esa época.

HAKLUYT Richard. — Geógrafo inglés, nacido hacia 1555 y muerto en 1616. Publicó una notable historia sobre viajes de los marinos franceses.

HOMEM Lopo o López. — Cartógrafo portugués de fines del Siglo XV y principios del XVI. Fué "Maestre de las Cartas de Marear del Rey Don Juan III" y posiblemente uno de los delegados portugueses a la Junta de Badajoz-Elvas (no se sabe con seguridad si fué como delegado o técnico). Es autor de numerosas y excelentes cartas de navegación.

HOMEM Diogo o Diego. — Cartógrafo portugués, hijo de Lopo Homem. Se conocen nueve cartas y siete Atlas de que es autor, los que están fechados entre 1557 y 1576. Está considerado como uno de los más notables cartógrafos de su época.

HOMEM André o Andrés. — Cartógrafo portugués de mediados del Siglo XVI. No se tiene seguridad de que tuviera parentesco con Lopo y Diogo Homem, aunque no se descarta la posibilidad de que fuera hijo del primero. Se conoce un solo trabajo cartográfico de su mano, que se encuentra en la Biblioteca Nacional de París y que está firmado de la siguiente manera: "Andreas Homo cosmographus lusitanus me faciebat Antuerpie Anno Milessimo quingentessimo quinquagessimo nono".

HONDIUS Iodocus o Hondio o Hendt José. — Grabador flamenco, nacido en 1546 y muerto en Londres en 1611. Fué el grabador de casi todas las cartas de los Mercator.

IBARBELTZ Manuel de. — Marino y geógrafo español a quien se debe el primer reconocimiento hidrográfico de los ríos Uruguay y Paraná.

IMRAY, LAURIE & NORIE. — Consorcio de grabadores ingleses, que publicaron gran cantidad de cartas y libros de navegación, para uso de la marina mercante.

ISABELLE Arsene. — Viajero francés del Siglo XIX que pasó varios años en los países de América. A su regreso a Francia publicó un libro con las observaciones efectuadas en los mismos.

LANGREN Arnold Florentin Van. — Matemático belga, nacido en Amberes en 1600 y muerto en Bruselas en 1675. Obtuvo el título de Matemático y Cosmógrafo del Rey y dedicó su vida al estudio de varios problemas, entre los cuales se destaca "la determinación de las longitudes en el mar".

LASTARRIA Miguel. — Escritor español, nacido en Arequita en 1758 y muerto en 1815. Colaboró en las exploraciones de las corbetas "Descubierta" y "Atrevida" y levantó una carta geográfica de la América Meridional y otra del Virreinato de Buenos Aires.

LAPIE Pedro. — Topógrafo y cartógrafo francés, nacido en Mecieres en 1779 y muerto en París en 1850. Fué Director del Depósito del Ministerio de Guerra y en 1820 del Gabinete Topográfico del Rey. Publicó numerosas obras y mapas.

LEBOURGUIGNON DUPERRE. — Marino francés que realizó importantes trabajos hidrográficos en las costas de América y en el Río de la Plata.

L'ISLE Guillaume de o Delisle Guillermo. — Geógrafo francés, nacido en 1675 y muerto en 1726. En 1718 fué nombrado Geógrafo del Rey y al morir dejó 134 cartas y numerosas obras.

LOPEZ Tomás. — Cartógrafo español, nacido en 1730 y muerto en 1802. En 1752 estuvo en París estudiando cartografía y grabado. Dejó mapas de gran mérito, dado los vastísimos conocimientos que poseía.

MALASPINA Alejandro de. — Marino siciliano al servicio de España. Nació en 1754 y murió en 1809. En 1794 comandó la expedición de las corbetas "Descubierta" y "Atrevida", con las cuales hizo un viaje de circunnavegación y descubrimiento. Al año siguiente de su vuelta a España fué enjuiciado y encarcelado, muriendo después en el destierro. El proceso del Capitán Malaspina hizo que desaparecieran la mayoría de los valiosos documentos que trajo de su viaje.

MACHADO Facundo. — Agrimensor nacido en el Departamento de Rocha en 1883. Cursó estudios superiores en la Facultad de Matemáticas, desempeñando luego importantes cargos públicos, hasta llegar a Director de la Dirección de Avalúos y Administración de los Bienes del Estado. Es autor de un excelente plano del Departamento de Rocha.

MACHONI Antonio. — Sacerdote jesuíta, nacido en Cerdeña en 1671 y muerto en Córdoba en 1753. Llegó a América como misionero en 1698, permaneciendo en élla hasta su muerte. Es autor de varios libros sobre la historia y geografía del Río de la Plata.

MALDONADO Pedro. — Religioso agustino, nacido y muerto en Sevilla (1576 - 1614). Es autor de varias obras de gran importancia.

MALDONADO Pedro Vicente. — Nació en Riobamba en 1709 y murió en Londres en 1748. Según Humboldt sus mapas es la obra más cabal que se conocía respecto a las posesiones ultramarinas de los europeos.

MERCATOR Gerardo o Gerardo Kermer.- Matemático y geógrafo flamenco, nacido en Rupelmonte en 1512 y muerto en Duisbourg en 1594 - Se aficionó a la cartografía y a la geografía al lado de Apiano.- En 1534 fundó su establecimiento geográfico en Lovaina y en 1527 publicó su primer mapa conocido.- En 1568 dió a publicidad su famoso planisferio para uso de la navegación, el primer mapa construído de acuerdo con la proyección que lleva su nombre y los paralelos y meridianos en ángulo recto.- Eduardo Wright introdujo mejoras en esta proyección en 1590 y su uso casi general data de 1630.- En 1572 publicó la segunda edición de su mapa de Europa.- Se le deben, además, varias obras sobre matemáticas aplicadas a la geografía.-

MERCATOR Michaele. — Hermano de Gerardo y su colaborador en muchas de sus obras.

MILLAN Francisco. — Capitán español que en 1663 levantó en la esquina del convento de La Merced, en Santiago, la capilla de San Sebastián.

MILLAN Pedro. — Capitán de Caballería, natural de Extremadura, delegado por el Gobernador Zabala para llevar a cabo los actos relativos a la fundación orgánica de Montevideo. Por Acta de fecha 24 de diciembre de 1726 fijó la jurisdicción de la ciudad, haciendo lo propio con los ejidos el 12 de marzo del año siguiente.
Don Enrique Azarola Gil ha estudiado la actuación del Capitán Millán en su obra "Los Orígenes de Montevideo".

MOLL Herman. — Geógrafo que vivió alrededor de 1732 y publicó varios mapas y libros sobre geografía.

MONACO Alberto Príncipe de. — Soberano de un pequeño principado independiente, situado en el Departamento francés de los Alpes Marítimos, a trece kilómetros de Niza. Nació en París en 1848 y era Capitán de Navío de la Armada española.

MUNSTER Sebastián. — Orientalista y matemático alemán. Nació en 1489 en el Palatinado y murió en Basilea en 1552. Es autor de varias Cosmografías y Atlas.

MOUCHEZ Amedee Esnest Barthelemy. — Marino y sabio, nacido en Madrid de padres franceses en 1821 y muerto en Wissous (Seine-et-Oise)

en 1892. Se hizo célebre por los importantes trabajos hidrográficos que efectuó en las costas de América del Sur, comandando navíos de la Armada francesa. Miembro de la Academia de ciencias en 1875, fué designado Director del Observatorio de París en 1878. Publicó, entre otras, las siguiente obras: Nouveau Manuel de la Navigation dans le Rio de la Plata (1862) y Río de la Plata, description et instruction nautiques (1873).

MURATURE José. — Marino italiano, nacido en Génova en 1801. Llegó a Buenos Aires en 1828 sirviendo en la escuadra del Almirante Brown, llegando, más tarde, a ser Jefe de la Escuadra de la República Argentina. Es autor de una carta del Río de la Plata, basada sobre los levantamientos de Oyarvide. Murió en Buenos Aires en 1880.

MUÑOZ Javier A. — Marino español, nacido en Almagro (Ciudad Real) y muerto en Naranjuez en 1803. En 1769 se le encomendó que levantara el plano del Río de la Plata, lo que llevó a cabo con el mayor celo y exactitud, para la época. Levantó también el plano de Río Grande.

NOLIN Juan Bautista. — Grabador, nacido y muerto en París (1657 - 1725). Se asoció con el geógrafo Coronelli, el que le cedió su privilegio en 1687, poniéndose entonces a grabar y vender cartas hidrográficas que en esa época eran muy recomendadas.

NOLIN Juan Bautista. — Grabador, nacido en París en 1686 y muerto en 1762. Hijo de Juan Bautista Nolin, que tenía el usufruto del privilegio de Coronelli, se dedicó al grabado y comercio de cartas y atlas.

NUSSDONFFER Bernardo. — Jesuíta austriaco, nacido en Baviera en 1686 y muerto en las Misiones Guaraníes en 1762. Vino al Plata en 1747 y fué uno de los hombres más ilustres con que contó la Compañía de Jesús en el Siglo XVIII.

ORTELZ u Oertel u Ortell y en latín Ortelius Abraham. — Geógrafo flamenco, nacido y muerto en Amberes (1527-1598). Habiendo empezado como grabador de mapas, en 1547 se inscribió en el gremio de San Lucas de Amberes como "Afsettee Van Karten". En 1560 viajó con Mercator y el célebre geógrafo le animó a compilar los mapas que formaron su famoso "Thetrum Orbis Terrarum" (El primer Atlas moderno). En 1570 y antes de 1572 aparecieron otras tres ediciones (una en flamenco, otra en alemán y otra en francés). En total se hicieron 25 ediciones del Atlas antes mencionado. La mayor parte de los mapas incluídos en él eran reproducciones, ya que el mismo Ortels da una lista de 87 autoridades.

OVALLE Alonso de. — Sacerdote jesuíta, nacido en Santiago de Chile en 1601 y muerto en Lima en 1651. Se distinguió por su inteligencia y contracción al estudio, dejando al morir varias obras y planos de gran interés histórico.

OYARVIDE Andrés de. — Marino y geógrafo español, muerto en 1806 (naufragó el barco que comandaba frente a las costas de Rocha y murió junto con toda la tripulación). Vino al Plata como Piloto y geó-

grafo de la Comisión Demarcadora de Límites entre los dominios de España y Portugal, en el año 1781. Oyarvide practicó numerosos relevamientos hidrográficos y es autor de una memoria geográfica de los viajes realizados desde Buenos Aires hasta el Salto Grande. Como Cartógrafo realizó una carta esférica del Río de la Plata, fruto de sus largos y prolijos estudios sobre este Río. Fué un perfecto conocedor del Río de la Plata y por eso el Gobernador de Montevideo lo comisionó, en el año 1803, para explorarlo y levantar el plano y sonda de sus inmediaciones, trabajo que llevó a cabo en el falucho de guerra "San José". Igualmente exploró y sondó toda la ensenada de San Borombón y la parte de costa comprendida entre los cabos San Antonio y Corrientes, trabajo que ejecutó en 1804 y que sirvió de base para trazar la carta del estuario publicada en Madrid en 1812.

PAGE Thomas Jefferson. — Marino, astrónomo y viajero norteamericano, nacido en Virginia en 1806 y muerto en Roma en 1902. En 1853 se le confió una comisión en la América del Sur, la que realizó con el vapor de guerra "Water-Witch", realizado el levantamiento de los ríos Uruguay, Paraná y Paraguay. El gobierno de los Estados Unidos costeó la impresión de su libro "La Plata the Argentine Confederation and Paraguay". Sus mapas y suplementos sobre hidrografía, botánica, ornitología, etc., son obras maestras para la época.

PACHECO Alonso. — Jesuíta español nacido en Santo Domingo y muerto en Lima en 1615.

PETERMANN Augusto. — Cartógrafo y geógrafo alemán, nacido en Saionia en 1822 y muerto en Gotha en 1878. En 1847 estableció en Londres su establecimiento cartográfico, publicando gran número de mapas. En 1854, por encargo del editor Justus Perther, se encargó del Instituto Geográfico anexo a la casa editora.

PERNETTY Antonio José. — Escritor y viajero francés, nacido en 1716 y muerto en 1801. En 1763 acompañó a Bougainville en su viaje a las Malvinas y al Estrecho de Magallanes, escribiendo un diario sobre este viaje y una disertación sobre América y los americanos.

PERLER Domingo. — Marino español, nacido en Alicante en 1724 y muerto en Cádiz en 1800. Destinado al apostadero del Plata tomó parte en la expedición para desalojar a los ingleses de las Malvinas y terminada esta campaña recorrió la costa patagónica, levantando el plano de todos sus puertos.

PETIT José Juan. — Marino francés, nacido en Brest en 1723 y muerto en 1788. Al morir dejó 30 volúmenes manuscritos sobre náutica e hidrografía.

PETRARCA Domingo. — Ingeniero, a quien se le atribuye origen vizcaíno a pesar de su apellido. Se había formado en la escuela del célebre ingeniero francés Vauban y vino a Buenos Aires en compañía del Gobernador don Bruno Mauricio de Zabala. Pasó a Montevideo con motivo de la operación de desalojo de los portugueses, siendo comisionado por el Gobernador para proyectar y ejecutar las obras de defensa, procediendo también a la delineación de la futura ciudad.

PIGAFETTA Francisco Antonio de. — Nació en Vicenza en 1491 y murió en 1534. Acompañó a Magallanes en su viaje alrededor del Mundo y presentó a su regreso, un diario del mismo al emperador. En la Biblioteca Ambrosiana de Milán existe un libro, que parece no haber sido publicado jamás y también desconocido por los que publicaron la historia del viaje de Magallanes, que no es el diario que Pigafetta presentó al emperador, sino una relación más extensa escrita por el mismo para ofrecerla al Papa Clemente VII.

PINO Y ROSA Joaquín del. — Militar y Virrey del Río de la Plata. Nació en Córdoba (España) en 1729 y murió en Buenos Aires en 1804. Vino al Plata en 1771 como Comandante de Ingenieros, desempeñando cometidos de su especialidad en Río Grande, Santa Teresa y Maldonado.

PLANCIUS Pedro. — Sabio holandés, nacido en Flandes en 1552 y muerto en Amsterdam en 1622. Su fama se debe a sus conocimientos geográficos, pues contribuyó con su autoridad y conocimientos a las expediciones a las Indias y él mismo trazó el mapa del camino que debían seguir.

QUA O QUADEN Matthías. — Geógrafo, escultor y grabador alemán, muerto en Colonia en 1609. Dejó numerosas obras sobre geografía e historia.

QUIROGA Y MENDEZ José. — Misionero, explorador, matemático y cartógrafo, nacido en Pontevedra en 1707. Fué oficial de la Armada española ante de ingresar en la Compañía de Jesús. En 1749 dió término a un gran mapa de las Misiones de la Compañía de Jesús en los ríos Paraná y Uruguay, el que fué editado en Roma en 1753. En 1752 formó parte de la Comisión Demarcadora de límites de los dominios de España y Portugal, sobre la que dejó escrita una interesante relación. Expulsado de estos territorios en 1767 se radicó en Italia, donde publicó el "Tratado del Arte de Navegar", la "Descripción en general de la Provincia del Paraguay", etc., muriendo en 1784.

REINEL Jorge. — Famoso cartógrafo portugués del siglo XVI, hijo del no menos célebre Pedro Reinel. Existe razones para suponer que 1519 estuvo en Sevilla trabajando para la expedición de Magallanes, a donde fué a buscarlo su padre, dando término entre ambos a un planisferio el que, según algunos autores, sirvió de padrón a Diego de Ribero para confeccionar más adelante su famoso mapamundi.

REQUENA Francisco. — General español que vivió entre fines del Siglo XVII y principios del XVIII. Fué miembro de la Comisión Demarcadora de límites entre los dominios de España y Portugal.

REYES General José María. — Nació en Buenos Aires en 1803. Hizo la campaña del Brasil, concluída la cual pasó al Uruguay, donde alcanzó el grado de General en el arma de Ingenieros. Los trabajos técnicos militares de Reyes comenzaron en 1829, cuando el General Rondeau lo comisionó para la formación del catastro, así como para que fuera reuniendo datos para la confección de la carta territorial del Estado. También le encomendó un estudio especial del regimen de los ríos Yí y San-

ta Lucía, a fin de estudiar la posibilidad de construir sobre éllos grandes puentes para el tránsito de carretas y ganados. En 1832, durante la primera presidencia del General Rivera, fué creado el Departamento Topográfico bajo la presidencia de Reyes. Entre las principales obras realizadas bajo su dirección, merecen destacarse las siguientes: mensura, distribución y plano de los terrenos situados fuera del Portón llamado del Sur; mensura y plano del Parque de Artillería; plano y distribución de los terrenos sobre la costa de la bahía; plano del nuevo mercado y proyecto de las calles adyacentes a él; mensura y plano de los terrenos adyacentes al puerto, demostrando su situación con respecto a la vieja y nueva plaza de la ciudad; subdivisión de los terrenos del muelle y proyecto de las pescaderías; subdivisión de los terrenos de la plazoleta de la Ciudadela; reconocimiento de los caminos sobre los terrenos de propios; plano de la delimitación de la nueva ciudad y límites del Departamento de Montevideo. Entre sus trabajos militares pueden citarse los siguientes: restauración de las fortalezas de Montevideo, Santa Teresa y San Gabriel, así como otros de menor importancia. Su obra maestra fué el gran mapa geográfico del territorio Oriental, el más importante de su época y tal vez el más completo existente hasta el presente. En 1851 presidió la Comisión de Límites que, de acuerdo con la brasileña, trazó la línea fronteriza desde la desembocadura del Cuareim en el Uruguay hasta la confluencia del Chuy con el Atlántico, como complemento de los últimos tratados de límites entre ambos países. El General Reyes murió en Montevideo en 1864.

RIBERO Diego de. — Cosmógrafo español muerto a fines de 1532 o principios de 1533. Pocas noticias se tienen de su vida, pero por documentos oficiales se sabe que en 1523 se le nombró Cosmógrafo Real y Maestro en el Arte de hacer Cartas o Mapas, Astrolabios y otros instrumentos de navegación. Algunos historiadores opinan que, en sus trabajos cartográficos, Diego de Ribero se aprovechó de los mapas de Guillermo de Valseca y de Cristóbal de Vrient, pero de la comparación de unos y otros resulta que su trabajo es directo y puede considerarse absolutamente original.

RIVADENEIRA Juan Pascual de. — Ilustre misionero de Tucumán y del Río de la Plata, nacido en Galicia en 1531. En 1566 llegó a Tucumán y en 1580 asistió a la fundación de Buenos Aires por Juan de Garay. Vuelto a España presentó al rey una interesante relación de las Provincias del Río de la Plata y un plano de las mismas. En esta relación entre otras cosas, describía minuciosamente los principales ríos y afluentes, aconsejando las más importantes rutas a establecer para fomentar el comercio. Murió en España en 1592.

RODRIGUEZ CARDOSO, Francisco. — Militar e Ingeniero español. En 1752 se hallaba en Buenos Aires, donde intervino en estudios y planos de diferentes obras públicas. En 1771 Rodríguez Cardoso, que con anterioridad y por mandato del Gobernador Andonaegui había confeccionado planos y presentado presupuestos de gastos para las fortificaciones de las plazas de Montevideo y Maldonado, elevó a Vertiz un nuevo plano y presupuesto de las obras mencionadas. Murió en Buenos Aires en 1774.

ROSACCIO Giuseppe. — Médico y geógrafo italiano, nacido en Pordenone en 1530 y muerto alrededor de 1620. Alcanzó gran renombre como geógrafo y cartógrafo y en 1599 publicó una nueva edición de la Geografía de Ptolomeo, corregida y con 46 cartas nuevas. Entre sus grandes producciones como cartógrafo se cita un planisferio de grandes dimensiones, publicado en Venecia, en 1597.

RUBIN DE CELIS Miguel. — Marino y astrónomo español que debió reunir condiciones apreciables, a juzgar por los informes que elevó al rey y a las comisiones que desempeñó en estas tierras de América. En 1787 figura como astrónomo en la demarcación de los límites de los dominios de España y Portugal. Nació aproximadamente en 1760 y murió después de 1789.

RUIZ HUIDOBRO Pascual. — Marino español, nacido en Cádiz a mediados del Siglo XVIII y muerto en Mendoza (Argentina) en 1813. Vino al Plata en la expedición de don Pedro de Cevallos en 1777 y en 1803 fué nombrado Gobernador de Montevideo, puesto que desempeñó hasta ser tomado prisionero por los ingleses a la caída de Montevideo en poder de los invasores, pese al valor con que lo defendió.

SA Y FARIA José Custodio. — Ingeniero militar, nacido en Lisboa en 1737. Fué gobernador de la Provincia de Río Grande pero, en 1775, pasó al servicio de España, siendo designado posteriormente miembro de la Comisión Demarcadora de Límites. En el desempeño de esa comisión presentó una memoria y plano para la demarcación de los límites en esta América Meridional. Hizo los planos de la catedral de Montevideo, muriendo en Buenos Aires en 1792.

SANCHEZ LABRADOR José. — Jesuíta español de la primera mitad del Siglo XVIII que residió en la República Argentina hasta la expulsión de la Orden. Es autor de una historia de las regiones del Plata.

SANSON D'ABBEVILLE, Nicolás. — Geógrafo francés nacido en Abbeville en 1600 y muerto en París en 1667. Desempeñó el puesto de Geógrafo del Rey.

SANSON Nicolás. — Geógrafo, hijo de Nicolás Sanson d'Abbeville, nacido hacia 1627 y muerto en 1648. Escribió un tratado de geografía de Europa, acompañándolo con 20 cartas francesas y 49 latinas.

SANSON Guillermo. — Hijo de Nicolás Sanson, publicó nuevas ediciones de las cartas de su padre, sin cambios considerables. Murió en 1703.

SAENZ VALIENTE Juan Pablo. — Marino argentino nacido en 1860. En 1889 fué enviado, por el Gobierno de su país, a Europa a especializarse en hidrografía. De vuelta realizó numerosos relevamientos y en 1903 fué designado Jefe de la Comisión Especial de Estudios Hidrográficos y más tarde Director del Servicio de Hidrografía, Faros y Balizas.

SCHONER Juan. — Matemático alemán, nacido en Franconia en 1477 y muerto en 1547. Editó muchos escritos de Regiomontano y de Juan Werner y confeccionó muchos de los globos terrestres más conocidos de la época, contribuyendo así a la historia de los descubrimientos.

TECHO Nicolás de. — Misionero, nacido en Lille (Francia) en 1611, siendo su verdadero nombre Nicolás Toiet. Vino a América en 1649. Es autor de una obra, en 5 tomos, titulada "Historia Provinciae Paraquiariae Societatis Jesu", en la cual ofrece interesantísimos datos históricos, físicos, geográficos, sociales y económicos de Tucumán, Paraguay y Chile. Murió en 1685 en Apóstoles.

TEIXEIRA Joao. — (1602 - 1648). Célebre cartógrafo portugués, de cuyos trabajos se conservan algunos ejemplares en diferentes museos.

TEIXERA Luis. — Geógrafo Portugués del Siglo XVI. Fué Cosmógrafo Mayor del Reino y dió a publicidad varias obras y un mapa geográfico de la tierra, que fué considerado una obra maestra.

TORRES Diego de. — Misionero jesuíta, nacido en Villalpando en 1551 y muerto en Chuquisaca en 1638. Realizó muchos trabajos geográficos, de los cuales varios han llegado hasta nosotros.

VARGAS MACHUCA Juan. — Religioso y escritor español del Siglo XVII.

VARELA Y ULLOA José. — Marino, geógrafo y hombre de ciencia, nacido en Lugo en 1748. En 1782 fué comisionado por el rey para la demarcación de los límites con Portugal en la América Meridional, residiendo durante sus trabajos en Montevideo y Buenos Aires. Es autor de numerosos y muy exactos trabajos hidrográficos. Murió en La Habana el 23 de julio de 1794.

VAZ DOURADO Fernando. — El más notable y célebre cartógrafo portugués del Siglo XVI. Su producción de cartas fué extraordinaria, estimando algunos autores que, en este sentido, no ha sido superado por ninguno.

VELHO Bartholomeu. — Cartógrafo portugués del Siglo XVI. Perteneció a lo que algunos llaman la "Escuela de Lopo Homem" y se destacó por sus notables condiciones y mucho saber.

VIEGAS Gaspar. — Cartógrafo portugués del Siglo XVI, que perteneció también a la llamada "escuela de Lopo Homem".

VINCI Leonardo de. — Célebre artista italiano, nacido en Vinci (Toscana) en 1452 y muerto en el Palacio de Cloux, en Francia, en 1519. Es conocido principalmente como pintor, pero fué también escultor, arquitecto, físico, ingeniero, cartógrafo, escritor y músico, destacándose en todas las ramas de la ciencia o el arte.

VISSCHERT Nicolás Juan. — Grabador holandés nacido en Amsterdam en 1580 y muerto en la primera mitad del Siglo XVII.

VIVIEN DE SAINT - MARTIN Luis. — Geógrafo francés, nacido en Normandía en 1902 y muerto en París en 1897. Fué uno de los fundadores de la Sociedad Geográfica de París. Es autor de numerosas obras, entre las cuales pueden citarse las siguientes: "Historia Universal de los Descubrimientos Geográficos 1845 - 1847" y una "Historia de la Geo-

grafía de los Descubrimientos Geográficos" a la que acompañaba un Atlas. Este último trabajo fué hecho en colaboración con F. Schrader y terminado por éste.

WALDSEEMULLER o WALTZEMULLER Martín. — Cosmógrafo lorenés, conocido también por Hylacomylus e Ilacomilus. En 1507 publicó en Saint - Die (Lorena) un pequeño folleto titulado "Cosmographise Introductio", el que estaba completado con un mapamundi en el cual aparece, por primera vez, la palabra "América" para designar el Nuevo Mundo. Este mapamundi, que consta de 12 grandes grabados al Vog, fué descubierto en 1901 por Joseph Fischer en la Biblioteca del Príncipe de Waldburg.

WARNER John. — Marino inglés que realizó varios relevamientos hidrográficos de las costas del Plata.

WHARTON W. J. L. — Ilustre marino inglés, posiblemente uno de los más grandes hidrógrafos de su época. Realizó importantes relevamientos en las costas de América del Sur y determinó el Cero del Puerto de Montevideo.

S E C C I O N  I

A T L A S

Nº De Registro 0489 Nº de Orden 01

AUTOR: Serv.Hidr.Argentino
FECHA: 1932
PROCEDENCIA: S/H
DIMENCIONES: 0.345 X 0.545 mts

Atlas Argentino de la 3ra. edición 1932, del Derrotero argentino de los Ríos Paraná, Paraguay y Uruguay en 41 láminas numeradas del 2 al 27, del 29 al 37 y del 39 al 44 1era. edición.-

## SECCION II

# Planisferios

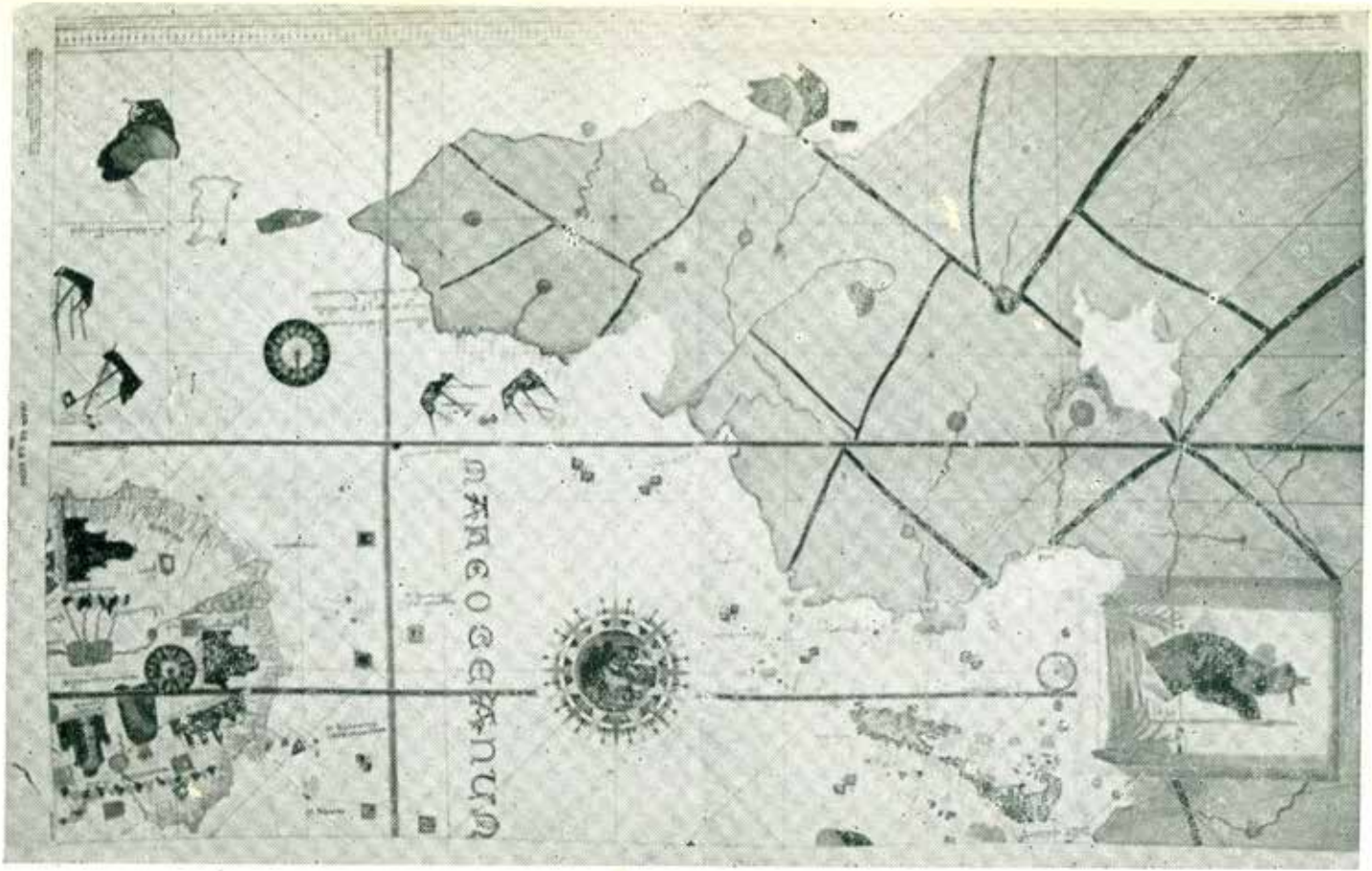

SECCION II - Parte del Mapamundi de Juan de la Cosa (año 1500)

## SECCION II

### PLANISFERIOS

Nº DE REGISTRO 0748 Nº DE ORDEN 1

AUTOR: JUAN DE LA COSA.
FECHA: 1500
PROCEDENCIA: Biblioteca Nacional de Montevideo
DIMENSIONES: 0.463 × 0.29 mts.

Parte del Mapamundi de Juan de la Cosa, del año 1500. Este Planisferio, fechado en el puerto de Santa María, cerca de Cádiz, fué presentado por su autor a la reina Doña Isabel. Es el primer Mapamundi en que figuran las regiones conocidas, hasta esa fecha, de Europa, Asia, Africa y América. Es además de un verdadero monumento geográfico una obra maestra de arte gráfico, pues fué trazado en una hoja grande, de pergamino, ovalada y artísticamente iluminada. En el centro, sobre el lado iquierdo del mapa, debajo de una imagen de San Cristóbal, dice: "Juan dela Cosa la fizo en el Puerto de S.M. en año de 1500". Este Planisferio fué estudiado por F. Humboldt en su "Examen antiguo de la geografía del Nuevo Continente". El General colombiano Bergara y Belazco hace resaltar que la fecha de 1500, admitida por todos los historiadores, que lleva el Mapamundi no puede ser exacta o a lo sumo será la del año en que empezó su obra, pues ésta contiene detalles geográficos desconocidos por entonces y cree que la fecha verdadera de su aparición debe ser la de 1502 en que regresó a España su autor, puesto que en 1500 sólo había recorrido la costa de Venezuela hasta el Cabo de la Vela y en el mapa aparece ya La Goajira, la costa de Santa Marta, Uraba y el Río Grande Darien. Copia fotográfica tomada del Tomo I del Atlas del Barón de Río Branco, con cartas anteriores al Tratado de Utrech. El Original se encuentra en el Museo Naval de Madrid.

---

Nº DE REGISTRO 0621 Nº DE ORDEN 2

AUTOR: JUAN DE LA COSA
FECHA: 1500
PROCEDENCIA: Donación
DIMENSIONES: 0.38 × 0.20 mts.

Mapamundi de Juan de la Cosa del año 1500. Reproducción en hueco-grabado publicada en el Suplemento del diario "La Prensa" de Buenos Aires del 19 de junio de 1939.

---

Nº DE REGISTRO 0620 Nº DE ORDEN 3

AUTOR: JUAN DE LA COSA
FECHA: 1500
PROCEDENCIA: Donación del Esc. Raúl E. Illa
DIMENSIONES: 0.365 × 0.28 mts.

Parte del Mapamundi de Juan de la Cosa del año 1500. Facsimil publicado en la "Geografía Universal" de...

---

Nº DE REGISTRO 0166 Nº DE ORDEN 4

AUTOR: MARTIN WALDSEEMULLER
FECHA: 1507
PROCEDENCIA: Reproducción publicada por All American Cables.
DIMENSIONES: 0.52 × 0.25 mts.

Parte del Mapamundi de Martín Waltzemüller o Waldseemüller del año 1507. Se considera que este famoso ejemplar es el primer mapa que lleva escrito el nombre "América". Permaneció extraviado hasta que, en diciembre de 1901, fué hallado por el Padre Jesuíta Joseph Fischer en la Biblioteca del Príncipe de Waltburg. Este mapa fué publicado acompañando a un folleto titulado "Cosmographiaes Introductio". El original se compone de 12 grandes grabados en madera, que forman un rectángulo de 2.45 × 1.35 mts.

---

Nº DE REGISTRO 0939 Nº DE ORDEN 5

AUTOR: JUAN SCHONER
FECHA: 1515
PROCEDENCIA: "América y el Viejo Mundo"
DIMENSIONES: 0.166 × 0.138

Reproducción de parte del globo terráqueo de Juan Schoner del año 1515. Está reproducida la parte en que figura la América Meridional, y fué tomada del Atlas de Kretrehmer y publicada en la obra "América y el Viejo Mundo" de R. Díaz-Alejo y Joaquín Gil.

---

Nº DE REGISTRO 0939 Nº DE ORDEN 6

AUTOR: JUAN SCHONER
FECHA: 1520
PROCEDENCIA: "América y el Viejo Mundo"
DIMENSIONES: 0.202 × 0.135 mts.

Reproducción de parte del globo terráqueo de Juan Schoner del año 1520. Esta reproducción es de la parte en que aparece la América Meridional y fué tomada del Atlas de Kretrehmer y publicada en la obra "América y el Viejo Mundo" de R. Díaz-Alejo y Joaquín Gil.

---

Nº DE REGISTRO 0957 Nº DE ORDEN 7

AUTOR: LOPO HOMEN
FECHA: 1519
PROCEDENCIA: "Cartografia e Cartografos Portugueses dos Seculos XV y XVI".
DIMENSIONES: 0.225 × 0.155 mts.

Mapamundi de Lopo Homen del año 1519. El original, que se conserva en Londres, está hecho en pergamino iluminado y tiene 328 m/m. de diámetro. En este planisferio figuran Europa, Africa, Asia y parte de Centro y Sur América (Mundus Novus Brasil) y en la parte austral un continente fantástico, con el nombre de "Mundus Novus", que une Sur América con Asia. Al dorso tiene dibujadas las armas del Rey de Francia, usadas por la

Reina Catalina de Médicis, a quien parece haber pertenecido y debajo una leyenda que dice: "Este es el mapa de todo el mundo conocido hasta hoy, el cual hizo Lopo Homen, cosmógrafo, comparando muchos otros, tanto antiguos como mucho más modernos, dibujado con gran aplicación y diligente trabajo en la ilustre ciudad de Lisboa en el año de nuestro señor de 1519, por orden de Don Manuel, indito Rey de Portugal". Este ejemplar fué comprado, hace años, en Italia por un inglés llamado Morrison, dándole publicidad, por medio de su hijo en 1930. Esta reproducción fué publicada en la obra "Cartografia e Cartografos portugueses dos seculos XV y XVI" de Armando Corteçao.

---

Nº DE REGISTRO 0958 Nº DE ORDEN 8

AUTOR: JORGE REINEL
FECHA: 1519
PROCEDENCIA: "Cartografía e Cartógrafos Portugueses dos Seculos XV y XVI".
DIMENSIONES: 0.205 × 0.183 mts.

Parte del planisferio atribuído a Jorge Reinel (para otros es una carta portuguesa anónima) de aproximadamente el año 1519 (Hamy la fija en el año 1517). El original está iluminado y mide 1.277 × 634 m/m. y se conserva en la Biblioteca del Ejército Bávaro en Munich. El centro de construcción de este planisferio está situado sobre el Ecuador, un poco al Norte de la boca del Marañón, indicado por una Rosa de Vientos sin ornamentar, por la que pasa una línea N-S que corresponde al Meridiano del Tratado de Tordesillas. La América del Sur está indicada solamente en la parte que corresponde a la costa Norte, y la Este hasta el Cabo Santa María. Tiene numerosos dibujos de navíos, banderas, etc. Las leyendas están en latín y portugués. Esta reproducción fué publicada en la obra "Cartografía e Cartógrafos Portugueses de los Séculos XV y XVI" de Armando Corteçao.

---

Nº DE REGISTRO 0951 Nº DE ORDEN 9

AUTOR: JORGE REINEL
FECHA: 1519
PROCEDENCIA: "América y el Viejo Mundo"
DIMENSIONES: 0.240 × 0.270 mts.

Parte que comprende la América del Sur del planisferio atribuído a Jorge Reinel del año 1519 (Ver más datos en el número

de orden 8). Esta reproducción fué publicada en la obra "América y el Viejo Mundo" de R. Díaz-Alejo y Joaquín Gil.

---

Nº DE REGISTRO 0 934 Nº DE ORDEN 10

AUTOR: JUAN SCHONER
FECHA: Principios del Siglo XVI
PROCEDENCIA: "América y el Viejo Mundo"
DIMENSIONES: 0.11 mts. de diámetro

Parte de un planisfero de Juan Schoner de principios del Siglo XVI. Está reproducida la parte en que figura la América del Sur. Está tomada del Atlas de Kretrehmer y publicada en la obra "América y el Viejo Mundo" de R. Díaz-Alejo y Joaquín Gil.

---

Nº DE REGISTRO 0949 Nº DE ORDEN 11

AUTOR: PETRO APIANO
FECHA: 1520
PROCEDENCIA: "América y el Viejo Mundo"
DIMENSIONES: 0.337 × 0.245 mts.

Mapamundi de Petro Apiano (o Pietro Apianus o Pedro Bienewitz o Beunewits) del año 1520. Se considera a este mapamundi como el segundo que lleva escrita la palabra "América". En la parte superior tiene una leyenda que dice: "TIPUS ORBIS Universalis Iuxta Ptolomei Cosmographi Traditionemet Ame/ricis Vespucii Aliorque Lustrationes a Petro Apiano Leysnico Elucubrata/An do MDXX". Reproducción publicada en la obra "América y el Viejo Mundo" de R. Díaz-Alejo y Joaquín Gil.

---

Nº DE REGISTRO 0826 Nº DE ORDEN 12

AUTOR: DESCONOCIDO
FECHA: 1522
PROCEDENCIA: Biblioteca Nacional de Montevideo
DIMENSIONES: 0.597 × 0.408 mts.

Mapamundi anónimo del año 1522. En la parte superior tiene una leyenda que dice: "Orbis.Typus.Universalis.Iuxta.Hidro-

graphorum.Traditionem.Exactissime.Depicta.1522.L.F.". Copia fotográfica tomada directamente del Atlas Original "Ptolomaeus Geographicae", publicado en Lugdumi (Leiden–Holanda o Lyon–Francia?) en el año 1535, existente en la Biblioteca Nacional de Montevideo.

---

Nº DE REGISTRO 0750 Nº DE ORDEN 13

AUTOR: DESCONOCIDO
FECHA: 1523?
PROCEDENCIA: Biblioteca Nacional de Montevideo
DIMENSIONES: 0.425 × 0.270 mts.

Parte de un Mapamundi anónimo y sin fecha (M. Henry Harrisse le asigna la del año 1523). El original, manuscrito sobre pergamino, se encuentra en la Biblioteca Real de Turín. Esta copia fotográfica comprende solamente las costas de América, desde el Golfo de Méjico hasta el Estrecho de Magallanes, las que tienen gran profusión de nombres de accidentes geográficos. Está tomada del tomo I del Atlas del Baron de Río Branco con cartas anteriores al Tratado de Utrech.

---

Nº DE REGISTRO 0002 Nº DE ORDEN 101

AUTOR: DIEGO DE RIBERO
FECHA: 1527
PROCEDENCIA: Palacio Nacional de España
DIMENSIONES: 0.590 × 0.420 mts.

Parte del Mapamundi de Diego de Ribero del año 1527. El original se encuentra en Weimar y es la carta más antigua fechada en la Casa de Contratación de Sevilla. Esta Copia fotográfica comprende desde el Golfo de Darien hasta el Estrecho de Magallanes y fué tomada en el Palacio Nacional de España.

---

Nº DE REGISTRO 0719 Nº DE ORDEN 102

AUTOR: DIEGO DE RIBERO
FECHA: 1529
PROCEDENCIA: Biblioteca Nacional de Montevideo
DIMENSIONES: 0.575 × 0.235

Mapamundi de Diego de Ribero del año 1529, cuyo original se encuentra en la Biblioteca de Roma. En la parte superior tiene la siguiente leyenda: "Carta Universal en que se contiene todo lo que del mundo se ha descubierto hasta agora, hizola Diego Ribero cosmographo de Su Majestad:Año.de:1529.e Sevilla" y en la parte inferior otra que dice: "...Se devide en dos partes conforme Ala Capitulación que hizieron los Catholicos Reyes de españa i el tfev don Juan de portugal en Tordesillas: Año: de 1494". Copia fotográfica tomada en la Biblioteca Nacional de Montevideo.

---

Nº DE REGISTRO 0009 Nº DE ORDEN 103
AUTOR: DIEGO DE RIBERO
FECHA: 1529
PROCEDENCIA: Palacio Nacional de España
DIMENSIONES: 0.560 × 0.430

Parte del mapamundi de Diego de Ribero del año 1529, que comprende la costa de América desde el Labrador hasta el Estrecho de Magallanes. El original se encuentra en Weimar. Esta copia fotográfica fué tomada en el Palacio Nacional de España.

---

Nº DE REGISTRO 0950 Nº DE ORDEN 104

AUTOR: SIMON GRYNAEUS
FECHA: 1532
PROCEDENCIA: "América y el Viejo Mundo"
DIMENSIONES: 0.370 × 0.240 mts.

Mapamundi de Simón Grynaeus del año 1532. En la parte superior dice: "Typus Cosmographicus Universalis". Este mapa está adornado con curiosos dibujos y dentro de dos cartuchos tiene extensas leyendas escritas en latín. Esta reproducción fué publicada en la obra "América y el Viejo Mundo" de R. Díaz-Alejo y Joaquín Gil.

---

Nº DE REGISTRO 0162 Nº DE ORDEN 105

AUTOR: DESCONOCIDO
FECHA: 1540
PROCEDENCIA: British Museum
DIMENSIONES: 0.290 × 0.200 mts.

Parte de un mapamundi anónimo, del año 1540. El original es un portulano ejecutado en Italia, que se conserva en el British Museum. Esta copia fotográfica comprende las costas de América desde el Labrador hasta el Estrecho de Magallanes y desde Centro América hasta el Perú y fué tomada directamente del original.

---

Nº DE REGISTRO 0752 Nº DE ORDEN 106

AUTOR: NICOLAS DESLIENS
FECHA: 1541
PROCEDENCIA: Biblioteca Nacional de Montevideo
DIMENSIONES: 0.425 × 0.260

Parte del Mapamundi de Nicolás Desliens del año 1541. El original se encuentra en la Biblioteca Real de Dresden. Comprende la totalidad del Continente americano, teniendo profusión de nombres de accidentes geográficos. En el ángulo superior izquierdo tiene una filacteria en la que dice: "Fatote a Dieppe par Nicolas Desliens en 1541". Copia fotográfica tomada del Tomo I del Atlas del Barón de Río Branco con cartas anteriores al Tratado de Utrech.

---

Nº DE REGISTRO 0822 Nº DE ORDEN 107

AUTOR: DESCONOCIDO
FECHA: 1542
PROCEDENCIA: Biblioteca Nacional de Montevideo
DIMENSIONES: 0.396 × 0.283

Parte de un mapamundi anónimo del año 1542. La parte aquí reproducida es la que contiene la América del Sur y representa la cuarta parte del original, que fué hecho en pergamino por orden del rey Enrique II de Francia según se creía. Posteriormente se le ha reconocido una antigüedad superior a la del rei-

nado de este príncipe, remontándose la fecha de su ejecución al año 1542 durante el reinado de Francisco I. Copia fotográfica tomada del Atlas de Jomard "Les Monuments de la Geographie".

---

Nº DE REGISTRO 0283 Nº DE ORDEN 108

AUTOR: SEBASTIAN GABOTO
FECHA: 1544
**PROCEDENCIA:** Biblioteca Nacional de Montevideo
DIMENSIONES: 0.570 × 0.434 mts.

Parte del Mapamundi de Sebastián Gaboto del año 1544. El único original conocido de este mapa se encuentra en la Biblioteca Nacional de París. Esta copia fotográfica abarca la tercera parte del total y comprende la América del Sur desde el Ecuador hasta los 85º de latitud Sur (esta latitud corresponde a la del original). Copia tomada del Atlas de Jomard "Les Monuments de la Geographie".

---

Nº DE REGISTRO 0622 Nº DE ORDEN 109

AUTOR: SEBASTIAN GABOTO
FECHA: 1544
PROCEDENCIA: Donación
DIMENSIONES: 0.145 × 0.110 y 0.170 × 0.130 mts.

Copias de trozos del mapamundi de Sebastián Gaboto del año 1544, publicadas en el diario "El Debate" de Montevideo el 23 de febrero de 1936.

---

Nº DE REGISTRO 0936 Nº DE ORDEN 110

AUTOR: PETRO APIANO
FECHA: 1545
PROCEDENCIA: "América y el Viejo Mundo"
DIMENSIONES: 0.137 × 0.095 mts.

Mapamundi atribuído a Petro Apiano del año 1545. En la parte superior tiene una leyenda que dice: "Charta Cosmographica, Cum Ventorum Propria Natura et Operatione". Esta repro-

ducción fué tomada de la obra "Cosmographia" de Apiano del año 1545 y publicada en la obra "América y el Viejo Mundo" de R. Díaz-Alejo y Joaquín Gil.

---

Nº DE REGISTRO 0753 Nº DE ORDEN 111

AUTOR: PIERRE DESCELIERS
FECHA: 1550
PROCEDENCIA: Biblioteca Nacional de Montevideo
DIMENSIONES: 0.385 × 0.284 mts.

Parte del mapamundi de Pierre Desceliers, del año 1550. El original es un manuscrito sobre pergamino, fechado en Arques en 1550, que se conserva en el British Museum. A la derecha, fuera del margen, dice: "Faictes a Arques Par Pieres Descelier. PBRE: Lan: 1550". Esta copia fotográfica comprende solamente la América del Sur y fué tomada del Atlas del Barón de Río Branco con cartas anteriores al Tratado de Utrech.

---

Nº DE REGISTRO 0754 Nº DE ORDEN 201

AUTOR: JACOBO GASTALDI
FECHA: 1554
PROCEDENCIA: Biblioteca Nacional de Montevideo
DIMENSIONES: 0.470 × 0.239 mts.

Parte de un mapamundi atribuído a Jacobo Gastaldi, del año 1554. El original se encuentra en la Biblioteca Municipal de Turín y es un grabado hecho en Venecia y editado por Michael Tramezini. Esta copia fotográfica comprende solamente el continente americano y fué tomada del tomo I del Atlas del Barón de Río Branco con cartas anteriores al Tratado de Utrech

---

Nº DE REGISTRO 0959 Nº DE ORDEN 202

AUTOR: LOPO HOMEN
FECHA: 1554
PROCEDENCIA: "Cartografia e Cartografos portugueses dos Seculos XV y XVI".
DIMENSIONES: 0.365 × 0.240

Mapamundi de Lopo Homen del año 1554. El original se conserva en el Museo de los Instrumentos Antiguos de Florencia y

consta de ocho hojas de pergamino iluminado, las cuales forman un rectángulo de 2.30 × 1.40 mts., mostrando el mundo entonces conocido. Tiene una leyenda que dice: "Lopo Home Cosmographo Cavalero Fidalgo del rey nosso Sñor.me fez e lixboa Era de 1554 añnos". Crino dice que ningún otro planisferio puede dar mejor que éste idea clara de técnica constructiva de carta de marear, haciendo notar la precisión maravillosa de las escalas de distancias y el milagro de paciencia de la escala de latitudes. Reproducción publicada en la obra "Cartografia e Cartografos portugueses dos seculos XV y XVI" de Armando Corteçao.

---

Nº DE REGISTRO 0960 Nº DE ORDEN 203

AUTOR: DIEGO HOMEN
FECHA: 1558
PROCEDENCIA: "Cartografia e Cartografos portugueses dos Seculos XV y XVI.
DIMENSIONES: 0.215 × 0.150 mts.

Mapamundi de Diego Homen del año 1558. El original es la hoja 4 de un Atlas que se conserva en el British Museum, compuesto de doce hojas de pergamino de 0.559 × 0.767 m/m., ricamente iluminadas. En los cuatro bordes tiene una leyenda que dice: "Universalis.mundi.figura Atque Navigationum Orbis Terarum.Scitus" y en el ángulo inferior derecho, dice: "Diegus Home cosmographus fecit hoc opus año Salutis 1558". La escala está indicada en dos troncos de leguas ornamentados. Reproducción publicada en la obra "Cartografia e Cartografos portugueses dos Seculos XV y XVI".

---

Nº DE REGISTRO 0094 Nº DE ORDEN 204

AUTOR: BASTIAM LOPEZ
FECHA: 1558
PROCEDENCIA: British Museum
DIMENSIONES: 0.650 × 0.460 mts.

Parte del mapamundi de Bastiam López del año 1558. El original forma parte de un Atlas que se conserva en el British Museum. En la parte inferior, a la izquierda de la rosa principal, dice: "Bastiam López a fez — 1558 nonembro — 15". Esta copia fo-

tográfica, tomada directamente del original, comprende el continente americano desde los 20º de latitud Norte hasta algo al Sur del Cabo San Antonio.

---

Nº DE REGISTRO 0178 Nº DE ORDEN 205

AUTOR: ANDRES HOMEM
FECHA: 1559
PROCEDENCIA: Biblioteca Nacional de París
DIMENSIONES: 0.240 × 0.180.

Parte del mapamundi de Andrés Homen del año 1559. El original, que primitivamente estaba formado por una sola lámina, fué luego cortado en diez partes, pegadas sobre cartones y encuadernado en forma de Atlas, conservándose actualmente en la Biblioteca Nacional de París. Es el único trabajo identificado sin lugar a dudas, de Andrés Homem. El original tiene una leyenda que dice: "Andreas Homo Cosmographus Lusitanos me Faciebat Antuerpie Anno Milessimos Quingentessimo Quinquagessimo nono". Esta copia fotográfica, tomada directamente del original, comprende la costa Este de América del Sur, desde Río San Francisco hasta algo al Sur del Cabo San Antonio.

---

Nº DE REGISTRO 0757 Nº DE ORDEN 206

AUTOR: BARTOLOME VELHO
FECHA: 1561
PROCEDENCIA: Biblioteca Nacional de Montevideo
DIMENSIONES: 0.355 × 0.285

Parte del mapamundi de Bartolomé Velho del año 1561. El original, en cuatro hojas de pergamino iluminadas muy deterioradas, se conserva en el Instituto Real de Bellas Artes de Florencia. En la parte inferior del original al medio, dice: "Bartholomeus Velius Regius Hidrographus, Mathematum, Amator Faciebat Ulisihome Año A B India Lusitani O B Secuente, LXIII". Este documento fué descubierto en 1897 por M. Jacobo Cavalucci. Esta copia fotográfica fué tomada de una reproducción hecha directamente del original bajo la vigilancia de M. Pedro Américo, existente en el tomo I del Atlas del Barón de Río Branco con cartas anteriores al Tratado de Utrech. Comprende la América del Sur, excepto un trozo de la costa Oeste.

---

Nº DE REGISTRO 0950 Nº DE ORDEN 207

AUTOR: JERONIMO GIRAVA
FECHA: 1563
PROCEDENCIA: "América y el Viejo Mundo"
DIMENSIONES: 0.350 × 0.240

Mapamundi de Jerónimo Girava del año 1563. En la parte superior tiene una leyenda que dice: "Typo de la Carta Cosmographica de Gaspar Vopellio Medeburgense" y en la inferior, dentro de un cartucho, se lee: "Hieronymo de Girava Tarragones al Lector/PAra más entero conocimiento dela Cosmographia (Letorbenigne) he trabajado de reduzir toda la descripción y traça/Universal del Mundo, en este poco espacio poniendo solamente las partes más principales de cada una de las quatro/partes de la Tierra. y en ello he procurado seguir la opinión de los más modernos, principalmente en los de las Indias y/Tierra Nueva, bien q'en la traça he tenido mucha cuenta con la Carta de Gaspar Vopellio, por ser una de las que hasta/agora se hayar bien traçadas y entendidas. Y asti fuera ella, casi como un Retrato de aquella; y en la declaración de las par/tes,sera como una Tabla, para los que desean ver al ojo, loque en mi libro de Cosmographia va escrito". Reproducción publicada en la obra "América y el Viejo Mundo" de R. Díaz-Alejo y Joaquín Gil.

---

Nº DE REGISTRO 0824 Nº DE ORDEN 208

AUTOR: GERARDO MERCATOR
FECHA: 1569
PROCEDENCIA: Biblioteca Nacional de Montevideo
DIMENSIONES: 0.580 × 0.473 mts.

Parte del mapamundi de Gerardo Mercator del año 1569. En este planisferio, publicado en Duisbourg en 1569, se empleó por primera vez la proyección de latitudes crecientes inventada por su autor. Esta copia fotográfica, que comprende Centro y Sur América, fué tomada del Atlas de Jomard "Les Monuments de la Geographie".

---

Nº DE REGISTRO 0760 Nº DE ORDEN 209

AUTOR: ABRAHAM ORTELZ u ORTELIUS
FECHA: 1570
PROCEDENCIA: Biblioteca Nacional de Montevideo
DIMENSIONES: 0.470 × 0.294 mts.

Mapamundi de Abraham Ortelz del año 1570. En la parte superior tiene una leyenda que dice: "Typus Orbis Terrarum" y en la inferior la siguiente: "Ovid ei potest Videri magnum in Repus Humani cui Aeternitas". De este mapamundi se hicieron posteriormente varias ediciones. Copia fotográfica tomada del Atlas del Barón de Río Branco con cartas anteriores al Tratado de Utrech.

---

Nº DE REGISTRO 0764 Nº DE ORDEN 210
AUTOR: FRANCOIS DE BELLEFORET
FECHA: 1575
PROCEDENCIA: Biblioteca Nacional de Montevideo
DIMENSIONES: 0.470 × 0.297 mts.

Mapamundi de François de Belleforet del año 1575. Este mapamundi formaba parte de la Cosmografía de Munster, publicada en París en 1575. Tiene dos leyendas; una en la parte superior y otra en la parte inferior. En la primera dice: "Typus Orbis Terrarum" y en la segunda: "Description Universelle de Tour le Monde". Copia fotográfica tomada del tomo I del Atlas del Barón de Río Branco con cartas anteriores al Tratado de Utrech.

---

Nº DE REGISTRO 0766 Nº DE ORDEN 301

AUTOR: JOAO MARTINEZ
FECHA: 1582
PROCEDENCIA: Biblioteca Nacional de Montevideo
DIMENSIONES: 0.500 × 0.295

Mapamundi de Joao Martínez del año 1582. El original forma parte de un Atlas manuscrito, que se encuentra en la Biblioteca del Arsenal de París. Copia fotográfica tomada del tomo I del Atlas del Barón de Río Branco con cartas anteriores al Tratado de Utrech.

---

Nº DE REGISTRO 0096 Nº DE ORDEN 302

AUTOR: JOAO MARTINEZ
FECHA: 1582
PROCEDENCIA: British Museum
DIMENSIONES: 0.315 × 0.265

Parte del mapamundi de Joao Martinez del año 1582. El original es la primera lámina de un Atlas del autor, existente en el British Museum. Copia fotográfica, tomada directamente del original, que comprende el hemisferio Oeste.

---

Nº DE REGISTRO 0772 Nº DE ORDEN 303

AUTOR: GERARDO MERCATOR
FECHA: 1587
PROCEDENCIA: Biblioteca Nacional de Montevideo
DIMENSIONES: 0.470 × 0.256

Mapamundi de Gerardo Mercator del año 1587. El original forma parte de un Atlas del autor, del año 1595, que se encuentra en la Biblioteca del Palacio de El Escorial en España. En la parte superior tiene la siguiente leyenda: "Orbis Terrae Compendiosa Descriptio./Quam ex Magna Universali Gerardi Mercatoris Domino Richardo Gartho,Geographic ac ceterarum bonarum artium amatori ac Fautori fummo, in veteris amisitie ac familiaritatis memoria Rumoldus Mercator fieri curabat Aº M.D.LXXXVII". Copia fotográfica tomada del tomo I del Atlas del Barón de Río Branco con cartas anteriores al Tratado de Utrech.

---

Nº DE REGISTRO 0770 Nº DE ORDEN 304

AUTOR: ABRAHAM ORTELZ u ORTELIUS
FECHA: 1587
PROCEDENCIA: Biblioteca Nacional de Montevideo
DIMENSIONES: 0.375 × 0.270

Mapamundi de Abraham Ortelz del año 1587. En la parte superior dice: "Typus Orbis Terrarum" y en la inferior: "Quid ei potest Videri Magnum in Regus Humanis, cui seter/nitas omnis, Totiuos que mundi nota sit Magnitudo,cicero". Tiene, además en los

cuatro ángulos, escudos con leyendas. Copia fotográfica tomada del tomo I del Atlas del Barón de Río Branco con cartas anteriores al Tratado de Utrech.

---

Nº DE REGISTRO 0623 Nº DE ORDEN 305

AUTOR: ABRAHAM ORTELZ u ORTELIUS
FECHA: 1587
PROCEDENCIA: Donación
DIMENSIONES: 0.175 × 0.125

Mapamundi de Abraham Ortelz del año 1587. Reproducción publicada en el diario "La Prensa" de Buenos Aires del 11 de agosto de 1940.

---

Nº DE REGISTRO 0804 Nº DE ORDEN 306

AUTOR: CHRISTIANUS SGRATHENUS
FECHA: 1588
PROCEDENCIA: Biblioteca Nacional de Montevideo
DIMENSIONES: 0320 × 0.276

Parte del mapamundi de Christianus Sgrathenus del año 1588. Copia fotográfica de la parte que comprende la América del Sur desde el Río Amazonas hasta el Polo Sur, tomada del tomo II del Atlas del Barón de Río Branco relativo a las fronteras entre el Brasil y la Guayana Francesa.

---

Nº DE REGISTRO 0385 Nº DE ORDEN 307

AUTOR: IODOCUS HONDIUS
FECHA: 1589
PROCEDENCIA: Revista Militar y Naval
DIMENSIONES: 0.200 × 0.174

Mapamundi de Iodocus Hondius del año 1589. El original forma parte de la 4ª edición de un Atlas del autor, fechado en 1593, el cual se encuentra muy deteriorado. Está impreso en negro, sin ninguna explicación, pero todos tienen gran interés por la forma de

representación de una superficie esférica en un plano. Este Atlas se encuentra en la Biblioteca y Museo Nacional de Madrid. En el borde se lee: "Ieoba Domine Noster, Cuam Admirabile Est Nomen Tuum in Universa Terra" y en la parte inferior: "Typus Orbis Terrarum/Iodocus Ondius fecit 1589". Reproducción publicada en la Revista Militar y Naval del Uruguay de diciembre de 1935.

---

Nº DE REGISTRO 0774 Nº DE ORDEN 308

AUTOR: CORNELIUS DE JUDOEIS o CORNELIS DE JODE
FECHA: 1593
PROCEDENCIA: Biblioteca Nacional de Montevideo
DIMENSIONES: 0.470 × 0.290

Mapamundi de Cornelius de Judoeis o Cornelis de Jode del año 1593. En la parte superior, en dos cartuchos, tiene las siguientes leyendas: "Hemispheriu Ab Aequinoctiali Linea,Ad Circulu Poli/ Arctici" y "Hemispheriu Ab Aequinoctiali Linea Ad Circulu Poli A/tartici". Copia fotográfica tomada del tomo I del Atlas del Barón de Río Branco con cartas anteriores al Tratado de Utrech.

---

Nº DE REGISTRO 0776 Nº DE ORDEN 309

AUTOR: PETRUS PLANCIUS
FECHA: 1592-94
PROCEDENCIA: Biblioteca Nacional de Montevideo
DIMENSIONES: 0.337 × 0.300 mts.

Parte del mapamundi de Petrus Plancius de los años 1592-1594. De los años 1596 a 1645 este mapamundi se encuentra en las diferentes ediciones del "Viaje de Linschoten", excepto en la edición inglesa de 1598. Copia fotográfica, de la parte que comprende el hemisferio Oeste, tomada del tomo I del Atlas del Barón de Río Branco con cartas anteriores al Tratado de Utrech.

---

Nº DE REGISTRO 0780 Nº DE ORDEN 310
AUTOR: IODOCUS HONDIUS
FECHA: 1597
PROCEDENCIA: Biblioteca Nacional de Montevideo
DIMENSIONES: 0.361 × 0.281 mts.

Mapamundi de Iodocus Hondius del año 1597. Entre las múltiples leyendas que contiene, luce una en la parte superior que di-

ce: Typus Totius Orbis Terrarum,In Quo/& Christiani militis certamen super Terram (in pietatis studiosi) graphici designatur a Iud.Hondio celatore".Copia fotográfica tomada del tomo I del Atlas del Barón de Río Branco con cartas anteriores al Tratado de Utrech.

---

Nº DE REGISTRO 0783 Nº DE ORDEN 311

AUTOR: JUAN BAUTISTA VRIENT Y PETRUS PLANCIUS
FECHA: 1599
PROCEDENCIA: Biblioteca Nacional de Montevideo
DIMENSIONES: 0.385 × 0.300 mts.

Parte del mapamundi de J. B. Vrient y P. Plancius, del año 1599. En la parte superior dice: "Orbis Terrae Compendiosa Descriptio Ex Peritissimorum totius Orbis Geagraphorum operibus desumta.Antuerpicae apud Joanem Baptistam Vrient". Copia fotográfica, que comprende el hemisferio Oeste, tomada del Atlas del Barón de Río Branco con cartas anteriores al Tratado de Utrech.

---

Nº DE REGISTRO 0784 Nº DE ORDEN 312

AUTOR: RICHARD HAKLUYT
FECHA: 1599
PROCEDENCIA: Biblioteca Nacional de Montevideo
DIMENSIONES: 0.340 × 0.275 mts.

Parte del mapamundi de Richard Hakluyt del año 1599. En la parte superior izquierda, debajo de un escudo, tiene la siguiente leyenda: "Dieu et Mon Droit". Copia fotográfica, de la parte que comprende el continente americano, tomada del tomo 1 del Atlas del Barón de Río Branco con cartas anteriores al Tratado de Utrech.

---

Nº DE REGISTRO 0785 Nº DE ORDEN 401

AUTOR: GERARDO MERCATOR
FECHA: 1602
PROCEDENCIA: Biblioteca Nacional de Montevideo
DIMENSIONES: 0.363 × 0.292

Parte del mapamundi de Gerardo Mercator, publicado por I. Hondius en el año 1602. En la parte superior dice: "Orbis Terrae

Novissima Descriptio" y en la parte inferior: "Domini est terrarum et uni/versi qui habitant in eo. quia Super Maria fundaviteum, Etc P.SAL 24". En el centro, dentro de un cartucho consta el nombre del autor.. Copia fotográfica, de la parte que comprende el hemisferio Oeste, tomada del tomo I del Atlas del Barón de Río Branco con cartas anteriores al Tratado de Utrech.

---

Nº DE REGISTRO 0944 Nº DE ORDEN 402

AUTOR: MATHIAS QUADUS
FECHA: 1608
PROCEDENCIA: "América y el Viejo Mundo"
DIMENSIONES: 0.197 × 0.135 mts.

Parte del mapamundi de Mathias Quadus, del año 1608. Este mapamundi fué publicado en la obra "Fasciculutus Geographicus, Kolm, 1608". Reproducción, de la parte que comprende el continente americano, inserta en la obra "América y el Viejo Mundo" de R. Díaz-Alejo y Joaquín Gil.

---

Nº DE REGISTRO 0792 Nº DE ORDEN 501
AUTOR: ARNOLD FLORENTIN VAN LANGEREN
FECHA: 1630
PROCEDENCIA: Biblioteca Nacional de Montevideo
DIMENSIONES: 0.347 × 0.283

Parte del Globo Terráqueo de Arnold Florentin Van Langeren, del año 1630. El original se encuentra en la Biblioteca Nacional de París. Copia fotográfica del Tomo I del Atlas del Barón de Río Branco con cartas anteriores al Tratado de Utrech.

---

Nº DE REGISTRO 0793 Nº DE ORDEN 502

AUTOR: GERARDO MERCATOR
FECHA: 1633
PROCEDENCIA: Biblioteca Nacional de Montevideo
DIMENSIONES: 0.365 × 0.295

Mapamundi de Gerardo Mercator, publicado por I. Hondius en 1633. Parte que comprende el hemisferio Oeste. Copia fotográfica

tomada del tomo I del Atlas del Barón de Río Branco con cartas anteriores al Tratado de Utrech.

---

Nº DE REGISTRO 0164 Nº DE ORDEN 601

AUTOR: J. ROSS
FECHA: 1652?
PROCEDENCIA: British Museum
DIMENSIONES: 0.410 × 0.290 mts.

Mapamundi de J. Ross, probablemente del año 1652. El original se encuentra en el British Museum. Copia fotográfica, que comprende la costa Atlántica de América del Norte, las Antillas, Centro y Sur América y parte de Africa y Europa, tomada directamente del original.

---

Nº DE REGISTRO 0721 Nº DE ORDEN 602

AUTOR: NICOLAS SANSON D'ABBEVILLE
FECHA: 1657
PROCEDENCIA: Biblioteca Nacional de Montevideo
DIMENSIONES: 0.480 × 0.300 mts.

Mapamundi de Nicolás Sanson D'Abbeville del año 1657. En la parte superior tiene la siguiente leyenda: "Orbis Veteris Utraque contins,Terrarum q Tractus Articus,et Antarcticus/ex Platone, Theopompo, sivi aeliano,Manilio, &c. Autore N. Sanson Abbavillaeo, et Christianis Galliar Regis Geographo". Copia fotográfica de un ejemplar existente en la Biblioteca Nacional de Montevideo.

---

Nº DE REGISTRO 0805 Nº DE ORDEN 603

AUTOR: GIUSEPPE ROSACCIO
FECHA: 1657
PROCEDENCIA: Biblioteca Nacional de Montevideo
DIMENSIONES: 0.341 × 0.272 mts.

Parte que comprende la América del Sur, del mapamundi de Giuseppe Rosaccio del año 1657. El original, que se encuentra en el Museo Marítimo de Rotterdam, es un planisferio titulado: "Univer-

sale Descriptione di Tutto el Mondo" y está fechado en Bassano en 1657. Copia fotográfica tomada del tomo II del Atlas del Barón de Río Branco relativo a la frontera entre el Brasil y la Guayana Francesa.

---

Nº DE REGISTRO 0797 Nº DE ORDEN 604

AUTOR: DANCKER DANCKERTS
FECHA: 1660
PROCEDENCIA: Biblioteca Nacional de Montevideo
DIMENSIONES: 0.398 × 0.290 mts.

Mapamundi de Dancker Dankerts, del año 1660. En la parte superior del original tiene esta leyenda: "Nova Totius Terrarum Orbis Tabula Autore D.D.". Copia fotográfica, de la parte que comprende el hemisferio Oeste, tomada del tomo I del Atlas del Barón de Río Branco con cartas anteriores al Tratado de Utrech.

---

Nº DE REGISTRO 0334 Nº DE ORDEN 701

AUTOR: VINCENZO MARIA CORONELLI
FECHA: 1687
PROCEDENCIA: Biblioteca Nacional de París
DIMENSIONES: 0.526 × 0.478 mts.

Mapamundi de Vincenzo María Coronelli, del año 1687. El original, que se encuentra en la Biblioteca Nacional de París, está construído en forma de Globo en Husos. Copia fotográfica, tomada directamente del orginal, de la parte que comprende la costa de América desde el Amazonas hasta el Cabo de Hornos.

---

Nº DE REGISTRO 0159 Nº DE ORDEN 702

AUTOR: JOSEPH DA COSTA E MIRANDA
FECHA: 1688
PROCEDENCIA: British Museum
DIMENSIONES: 0.510 × 0.460.

Mapamundi de Joseph Da Costa e Miranda, del año 1688. Copia fotográfica de la parte que comprende la América del Sur, tomada directamente del original que se encuentra en el British Museum.

---

Nº DE REGISTRO 0317 Nº DE ORDEN 703

AUTOR: F. de WIT
FECHA: 1690?
PROCEDENCIA: Biblioteca Nacional de París
DIMENSIONES: 0.320 × 0.274 mts.

Mapamundi de F. de Wit, del año 1690 aproximadamente. El original, del cual se tomó directamente esta copia fotográfica, se encuentra en la Biblioteca Nacional de París como procedente del Atlas Marítimo de F. de Wit. Dentro de un cartucho ornamentado, dice: "Nova Totius/Terrarum/Orbis/Tabula/ex officina F. de Wit./Amstelodami". Es de hacer notar la perfección cartográfica, así como también las delicadas figuras con que está adornado este mapa.

---

Nº DE REGISTRO 0801 Nº DE ORDEN 704

AUTOR: GUILLAUME de L'ISLE
PROCEDENCIA: Biblioteca Nacional de Montevideo
DIMENSIONES: 0.395 × 0.268 mts.
FECHA: 1700

Mapamundi de Guillaume de L'Isle, del año 1700. Dentro de un escudo ornamentado, tiene la siguiente leyenda: "Globe Terrestre/Dresse sur les Observ.ons de l'Academie/Royale des Sciences et autres memoire/A Son Altesse Royale/Monseigneur/Le Duc de Cartres/par son tres humble et tres obeissant/Serviteur G.de L'Isle Geograp.e". Copia fotográfica, comprendiendo el continente americano y parte de Asia, tomada del tomo I del Atlas del Barón de Río Branco con cartas anteriores al Tratado de Utrech.

---

Nº DE REGISTRO 0808 Nº DE ORDEN 901

AUTOR: L. C. DESNOS y JUAN BAUTISTA NOLIN
FECHA: 1754
PROCEDENCIA: Biblioteca Nacional de Montevideo
DIMENSIONES: 0.408 × 0.267 mts.

Mapamundi de L.C.Desnos y Juan Bautista Nolin, del año 1754. En un cartucho ornamentado, dice: "Globe Terrestre/Dresse/Sur les Relations les plus/Nouvelles de M.rs de L'Academie/Roya-

le des Sciencies/par L.C.Desnos et J.B.Nolin Geographes/se fait et Vend ches Desn./Rue St. Julien le pavure, Quartier/de la plase: Mauvert/a París 1754/Avec Previlege/du Roi". Copia fotográfica tomada del tomo II del Atlas del Barón de Río Branco relativo a las fronteras del Brasil con la Guayana Francesa.

---

Nº DE REGISTRO 1055 Nº DE ORDEN 902

AUTOR:
FECHA:
PROCEDENCIA:
DIMENSIONES: 0.23 X 0.19

Mapamundi que comprende la parte de Africa, Asia, Europa y Parte de Brasil. Copia tomada directamente del original que se encuentra en la Biblioteca del Ministerio de Relaciones Exteriores de Brasil.

---

Nº DE REGISTRO 1177 Nº DE ORDEN 903

AUTOR:
FECHA:
PROCEDENCIA: Div. Fotocinematografía
DIMENSIONES: 0.55 X 0.28

Copia fotografica del correspondiente Mapamundi a la colección Album Histórico "Titulado" el Tratado de Tordesillas"

---

Nº DE REGISTRO 1156 Nº DE ORDEN 904

AUTOR: RICHAR COLLIN
FECHA: 1702
PROCEDENCIA:
DIMENSIONES: 028.5 X 018.5

Mapamundi de Richar Collin efectuado en Bruselas en 1702 en la parte inferior dice: Dominius Sebastianus Fernandez de Medrano Cacus oculatisimus in Regis Exercitu Prefectus Generalis, hijus operations auctor, Georgio Verboom Militaris Globi Prefecto et architecto Rei Militaris Generali discípulo fuo hamo Mundi Mapam delineandam curavit...

Nº DE REGISTRO 1261 Nº DE ORDEN 905

AUTOR:
FECHA: 1535
PROCEDENCIA: M.I.P.
DIMENSIONES: 0.54 X 0.48

Mapamundi del año 1935 de la colección Album Histórico del M.I.P. Tiene un título en la parte inf. que dice: The Paris Gilt Globe" Comprende América y Asia, y marca la ruta de un viaje efectuado por los conquistadores.

---

Nº DE REGISTRO: 1270 Nº DE ORDEN 906

AUTOR: SCHONER
FECHA: 1533
PROCEDENCIA:
DIMENSIONES: 0.54 X 0.40

Globo de Schöner, fotocopia del Ministerio de Instrucción Pública, Año 1533.

---

## SECCION III

# Mapas Continentales

## SECCION III

El Continente americano por Hernando de Solís (año 1598)

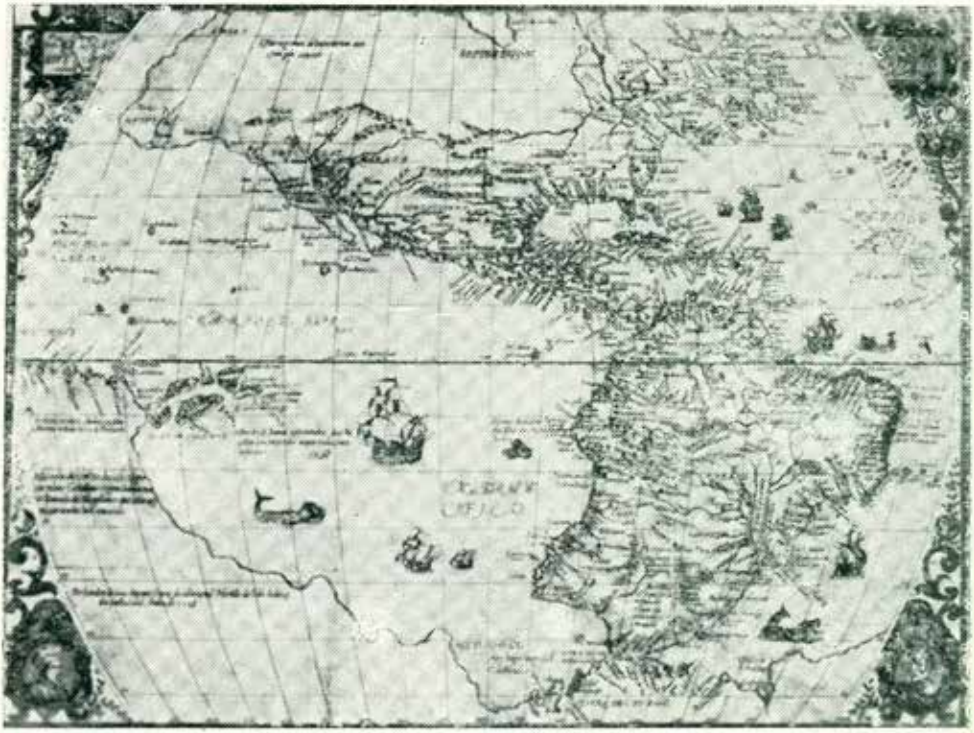

## SECCION III

### MAPAS CONTINENTALES

Nº DE REGISTRO 0933 Nº DE ORDEN 2001

AUTOR: LEONARDO de VINCI
FECHA: 1514
PROCEDENCIA: "América y el Viejo Mundo"
DIMENSIONES: Círculo de 0.11 mts. de diámetro

Mapa atribuído a Leonardo da Vinci, publicado hacia 1514. En él aparecen el continente americano, representado en una forma caprichosa; Las Antillas figuran como varias islas esparcidas en medio del Océano, al Este de las cuales aparece una más grande a la que llama "Terra Florida" y al Norte otra a la que llama "Bacalar". Al Este tiene dibujada otra isla a la que llama "Zipugna" y más al Este de esta última un gran continente en una parte del cual luce, escrito en letras de gran tamaño, el nombre "Catay". Reproducción publicada en la obra "América y el Viejo Mundo" de R. Díaz-Alejo y Joaquín Gil.

---

Nº DE REGISTRO 0938 Nº DE ORDEN 2002

AUTOR: J. de STOBNICZA
FECHA: 1512
PROCEDENCIA: "América y el Viejo Mundo"
DIMENSIONES: 0.179 × 0.135 mts.

Mapa en que aparece representado, por primera vez, la totalidad del continente americano, confeccionado por J. de Stobnicza y publicado en la obra "Introductio in Ptolomeum" Cracoviae,1512.

Reproducción aparecida en la obra "América y el Viejo Mundo" de R. Díaz-Alejo y Joaquín Gil.

---

Nº DE REGISTRO 0938 Nº DE ORDEN 2003

AUTOR: LODUVICUS BOULERGER
FECHA: 1514
PROCEDENCIA: "América y el Viejo Mundo"
DIMENSIONES: 0.194 × 0.100 mts.

El continente americano tal como lo concebía el autor en 1514. Mapa confeccionado en forma de husos, del cual se ha tomado sólo la parte referente a América. Reproducción publicada en la obra "América y el Viejo Mundo" de R. Díaz-Alejo y Joaquín Gil.

---

Nº DE REGISTRO 0940 Nº DE ORDEN 2101

AUTOR: ROBERT TORNE
FECHA: 1527
PROCEDENCIA: "América y el Viejo Mundo"
DIMENSIONES: 0.170 × 0.135 mts.

Mapa de América Central y del Sur, las Antillas y una pequeña parte de América del Norte y Africa. Todos los continentes representados están apenas contorneados y no tienen casi ningún nombre de sus accidentes geográficos. También carece de leyenda explicativa, escala y fecha. Reproducción publicada en la obra "América y el Viejo Mundo" de R. Díaz-Alejo y Joaquín Gil.

---

Nº DE REGISTRO 0751 Nº DE ORDEN 2102

AUTOR: VISCONTE DE MAIOLLO
FECHA: 1527
PROCEDENCIA: Biblioteca Nacional de Montevideo
DIMENSIONES: 0.280 × 0.333

América del Sur, Central, parte Sur de la del Norte y las Antillas. Parte de un mapa, fechado en Génova en 1527, cuyo original, en pergamino manuscrito, se encuentra en la Biblioteca Am-

brosiana de Milán (Nº 153 del Catálogo de G.Ugielli y Amat di S.Filipo). En la obra de M. Henry Harrise "Descubrimiento de Norte América", se publica un facsimile reducido, pero completo, y notas sobre el mismo. Copia fotográfica tomada del tomo I del Atlas del Barón de Río Branco con cartas anteriores al Tratado de Utrech.

---

Nº DE REGISTRO 0161 Nº DE ORDEN 2103

AUTOR: DESCONOCIDO
FECHA: Siglo XVI
PROCEDENCIA: British Museum
DIMENSIONES: 0.290 × 0.200

Mapa de la costa Este de América, desde la "Tierra de Bacalaos" hasta algo al Sur del Estrecho de Magallanes y la costa Oeste sólo en la parte que corresponde a Centro América y Sur América hasta, aproximadamente, el Perú. El original forma parte de un portolano español del Siglo XVI, que se conserva en el British Museum. Copia fotográfica tomada directamente del original.

---

Nº DE REGISTRO 0941 Nº DE ORDEN 2104

AUTOR: BATTISTA AGNESE
FECHA: 1531
PROCEDENCIA: "América y el Viejo Mundo"
DIMENSIONES: 0.140 × 0.136

Costa Este de América del Sur, Central y del Norte hasta la Península de la Florida y la Oeste de América Central y del Sur hasta el Perú. Reproducción publicada en la obra "América y el Viejo Mundo" de R.Díaz-Alejo y Joaquín Gil.

---

Nº DE REGISTRO 1096 Nº DE ORDEN 2105

AUTOR: BATTISTA AGNESE
FECHA: 1550
PROCEDENCIA: Ministerio de I. Pública del Uruguay.
DIMENSIONES: 0.458 × 0.431

América del Sur y América Central. El original se encuentra en un Atlas de Battista Agnese, del Siglo XVI, que se conserva en la Biblioteca de la Universal de Bologna. Algunos autores opinan que debe haber sido construído alrededor del año 1550. Copia fotográfica obtenida en la Sección Fotocinematográfica del Ministerio de Instrucción Pública del Uruguay, de un facsimil aparecido en el Atlas de K. Kretschmer.

---

Nº DE REGISTRO 0942 Nº DE ORDEN 2106

AUTOR: BATTISTA AGNESE
FECHA: 1550
DIMENSIONES: 0.151 × 0.140 mts.
PROCEDENCIA: "América y el Viejo Mundo"

Reproducción de la pieza descripta en el Nº de Orden 2105, publicada en la obra "América y el Viejo Mundo" de R. Díaz-Alejo y Joaquín. Esta reproducción no aclara si fué tomada directamente del original o del facsimil de Kretschmer.

---

Nº DE REGISTRO 0941 Nº DE ORDEN 2201

AUTOR: ORONTIUS PINACUS
FECHA: 1553
PROCEDENCIA: "América y el Viejo Mundo"
DIMENSIONES: 0.175 × 0.135

El continente americano desde el Ecuador hasta algo al Sur del Estrecho de Magallanes. Concepción de Orontius Pinacus en el año 1553. Reproducción publicada en la obra "América y el Viejo Mundo" de R. Díaz-Alejo y Joaquín Gil.

---

Nº DE REGISTRO 0948 Nº DE ORDEN 2202

AUTOR: DARINEL
FECHA: 1555
PROCEDENCIA: "América y el Viejo Mundo"
DIMENSIONES: 0.153 × 0.115

Parte de Norte América, las Antillas, Centro y Sur América, según Darinel en su obra "La Sphere des Deus Mondes". En la parte superior tiene la siguiente leyenda: "PERU. ...VIS EXACTOS TOTIUS NOVI ORBIS... INSULARUM DESCRIPTIO RECENS' A.IOAN BELLERO EDITA". En la parte inferior, a la derecha, debajo de un compás abierto, tiene una escala sin especificación de medida. Reproducción publicada en la obra "América y el Viejo Mundo" de R.Díaz-Alejo y Joaquín Gil.

---

Nº DE REGISTRO 0756 Nº DE ORDEN 2203

AUTOR: DIOGO HOMEM
FECHA: 1558
PROCEDENCIA: Biblioteca Nacional de Montevideo
DIMENSIONES: 0.569 × 0.396

América del Sur, excepto un pequeño trozo de la costa Oeste, Centro América y las Antillas. El original, manuscrito sobre pergamino, se conserva en la Biblioteca Nacional de París. Copia fotográfica tomada del tomo I del Atlas del Barón de Río Branco con cartas anteriores al Tratado de Utrech.

---

Nº DE REGISTRO 0091 Nº DE ORDEN 2204

AUTOR: DIOGO HOMEM
FECHA: 1558
PROCEDENCIA: British Museum
DIMENSIONES: 0.530 × 0.780 mts.

América del Sur, excepto una parte de la costa Oeste, y algunas islas de las Antillas. El original forma parte de un Atlas, que consta de 12 hojas en pergamino, que se encuentra en el British Museum. Según los técnicos del mismo, este Atlas fué confeccionado durante la estadía de Diogo Homem en España. El mapa, en

la parte interior del continente, está cuidadosamente ornamentado con escenas militares, paisajes, costumbres de los indígenas, banderas y escudos. En la parte correspondiente al mar aparecen dibujados dos navíos y algunos animales fabulosos. Las leyendas están en latín. En la parte inferior, a la izquierda, dentro de un cartucho ornamentado, hay una escala sin especificaciones. Copia fotográfica tomada directamente del original.

---

Nº DE REGISTRO 0163 Nº DE ORDEN 2205

AUTOR: JORGE SIDERI (Callapoda)
FECHA: 1562
PROCEDENCIA: British Museum
DIMENSIONES: 0.380 × 0.280 mts.

Parte Sur de América del Norte, las Antillas, Centro y Sur América, parte de la costa Oeste de Africa y un trozo de la Sur Oeste de Europa. El original forma parte de un portulano, publicado en Italia, que se conserva en el British Museum. No tiene rótulo ni escala y las leyendas están escritas en italiano.

Copia fotográfica, tomada directamente del original.

---

Nº DE REGISTRO 0755 Nº DE ORDEN 2206

AUTOR: DIEGO GUTIERREZ o GONZALEZ
FECHA: 1562
PROCEDENCIA: Biblioteca Nacional de Montevideo
DIMENSIONES: 0.410 × 0.294

El continente americano, excepto una parte de la costa Oeste de Norte América, y las Antillas. En la parte superior dice: "AMERICAE SIVE QUARTAE ORBIS PARTIS NOVA ET EXACTISSIMA DESCRIPTIO". La parte de mar está finamente dibujada con figuras alegóricas, navíos y monstruos marinos y la de tierra con aborígenes. En la parte superior, a la izquierda, tiene un escudo sostenido por una victoria alada y rodeado con figuras ornamentales.

Encerradas en 5 cartuchos posee extensas leyendas en latín. No tiene escala. El único ejemplar conocido de esta carta es el que se conserva en el British Museum. Copia fotográfica tomada del tomo I del Atlas del Barón de Río Branco con cartas anteriores al Tratado de Utrech.

---

Nº DE REGISTRO 0945 Nº DE ORDEN 2207

AUTOR: JORGE SIDERI (Callapoda)
FECHA: 1563
PROCEDENCIA: "América y el Viejo Mundo"
DIMENSIONES: 0.169 × 0.135

América del Sur, de un Atlas de Jorge Sideri (Callapoda) del año 1563. En el centro se destaca una gran leyenda que dice: "IL-PERU". Los grados de longitud están contados de W. a E. y el continente americano colocado entre los 280° y los 350°. No tiene escala. Reproducción publicada en la obra "América y el Viejo Mundo" de R. Díaz-Alejo y Joaquín Gil.

---

Nº DE REGISTRO 0825 Nº DE ORDEN 2208

AUTOR: DARINEL
FECHA: 1567
PROCEDENCIA: Biblioteca Nacional de Montevideo
DIMENSIONES: 0.583 × 0.455

El continente americano, menos una parte de la costa Oeste de Norte América y las Antillas. En la parte superior tiene una leyenda que dice: "BREVIS, EXACTAQ TOTIUS NOVA/REGIONIS DESCRIPTIO, RECENS EDITA". En el ángulo inferior izquierdo tiene el escudo de la Casa de Habsburgo. Posee gran profusión de nombres de accidentes geográficos. En el ángulo inferior derecho, debajo de un compás abierto, una escala sin especificaciones. Este ejemplar se encuentra en la obra de Apollonius "De Perublae Regionis", existente en la Biblioteca Nacional de Montevideo, y del cual fué obtenida esta copia fotográfica.

---

Nº DE REGISTRO 0761 Nº DE ORDEN 2209

AUTOR: ABRAHAM ORTELZ o ABRAHAMIS ORTELIUS
FECHA: 1570
PROCEDENCIA: Biblioteca Nacional de Montevideo
DIMENSIONES: 0.396 × 0.280

El continente americano y las Antillas por Abraham Ortelz. En la parte inferior, a la izquierda, dice: "AMERICAE SIVE/NOVI

ORBIS,/NO/VA DESCRIPTIO". El original, manuscrito sobre pergamino, forma parte de un Atlas que se encuentra en los Archivos de Lisboa. Tiene una enorme cantidad de nombres de accidentes geográficos, pero carece de escala. De esta carta se han hecho no menos de 15 ediciones. Copia fotográfica tomada del tomo I del Atlas del Barón de Río Branco con cartas anteriores al Tratado de Utrech.

---

Nº DE REGISTRO 0943 Nº DE ORDEN 2210

AUTOR: LUIS CESANI
FECHA: 1574
PROCEDENCIA: "América y el Viejo Mundo"
DIMENSIONES: 0.198 × 0.135 mts.

América del Sur y Central, las Antillas, parte de la costa E. de Norte América, de la W. de Africa y de la SW. de Europa. El original forma parte de un Atlas existente en la Biblioteca Palatina de Parma. Reproducción publicada en la obra "América y el Viejo Mundo" de R. Díaz-Alejo y Joaquín Gil.

---

Nº DE REGISTRO 0763 Nº DE ORDEN 2211

AUTOR: ANDRE THEBET
FECHA: 1575
PROCEDENCIA: Biblioteca Nacional de Montevideo
DIMENSIONES: 0.358 × 0.288 mts.

El continente americano, las Antillas, parte de Asia, algunas islas del Pacífico y hacia el Sur una tierra enorme, a la que denomina "Nouvelle Guinee". En la parte superior tiene esta leyenda: "Le NOVVEAU MONDE DESCOVVERT ET ELLUSTRE DE NOSTRE TEMPS". En la parte a la que denomina "Nouvelle Guinee", aparecen dibujadas escenas de la vida de los naturales. En las partes que corresponden a los océanos hay dibujados navíos que navegan en distintos rumbos y animales marinos. En un cartucho colocado en el ángulo inferior izquierdo, hay una extensa leyenda, escrita en francés al igual que la nomenclatura. En el ángulo superior derecho tiene tres escalas: en leguas italianas, francesas y marinas. Este ejemplar se encuentra en la "Cosmografía Universal" de

André Thebet, publicada en París en 1575. Copia fotográfica tomada del tomo I del Atlas del Barón de Río Branco con cartas anteriores al Tratado de Utrech.

---

Nº DE REGISTRO 0095 Nº DE ORDEN 2301

AUTOR: SIMON FERNANDEZ
FECHA: 1580
PROCEDENCIA: British Museum
DIMENSIONES: 0.650 × 0.460 mts.

Croquis de las costas de América Central y del Sur y de parte de las Antillas. La América del Sur, en la fotografía, está tomada solamente hasta el Río de la Plata. Este croquis es atribuído a Simón Fernández y se cree fué delineado hacia 1580. Copia fotográfica, tomada directamente del original, que se encuentra en el Britis Museum.

---

Nº DE REGISTRO 0768 Nº DE ORDEN 2302

AUTOR: GIOVANNI BATTISTA MAZZA
FECHA 1584
PROCEDENCIA: Biblioteca Nacional de Montevideo
DIMENSIONES: 0.382 × 0.275 mts.

El continente americano, las Antillas, parte de Europa, Africa y Asia e islas del Pacífico. En el ángulo inferior izquierdo, dentro de un cartucho ornamentado, dice: "AMERICAE/ET PROXIMAR= REGIONUM ORAE/DESCRIPTIO". Posee abundante nomenclatura y leyendas, escritas en latín e italiano. El original se encuentra en la Biblioteca Real de La Haya-Biblioteca de la Universidad de Leide. Copia fotográfica tomada del tomo I del Atlas del Barón de Río Branco con cartas anteriores al Tratado de Utrech.

---

Nº DE REGISTRO 0771 Nº DE ORDEN 2303

AUTOR: ABRAHAM ORTELZ o ABRAHAMIS ORTELIUS
FECHA: 1587
PROCEDENCIA: Biblioteca Nacional de Montevideo
DIMENSIONES: 0.395 × 0.284

El continente americano, las Antillas y archipiélagos del Pacífico. En un cartucho ornamentado, colocado abajo a la izquierda,

se lee: "AMERICAE SIVE NOVI ORBIS,NO=/VA DESCRIPTIO". Tiene muchos nombres de accidentes geográficos y dibujos de barcos de los más diversos tipos. No tiene escala. Esta carta ha figurado en todas las ediciones de "Theatrum Orbis Terrarum", publicadas con posterioridad a 1587. Copia fotográfica tomada del tomo I del Atlas del Barón de Río Branco con cartas anteriores al Tratado de Utrech.

---

Nº DE REGISTRO 0773 Nº DE ORDEN 2304

AUTOR: THEODORE DE BRY
FECHA: 1592
PROCEDENCIA: Biblioteca Nacional de Montevideo
DIMENSIONES: 0.543 × 0.438 mts.

América del Sur, Centro América, las Antillas y parte de Norte América. Arriba, a la derecha, tiene la siguiente leyenda: "AMERICAE PARS MAGIS COGNITA", y abajo, a la izquierda, dentro de un cartucho ornamentado, dice: "Chorographia novilis & opulentae Peruanae Provinciae/,atque Brasiliae,quas a decimo/ ad quintum & quinquagesi/mum feré gradum ultra Ae/quatorem in longitidinem/ patere,diliginto observatione/deprehensum est:ex Auctor/rum,qui eas Provincias per/lustrarunt scriptis recens á/ Theodore de Bry concinata. Coesarece Matis privilegio/ad quadriennium/MDXCII".

A la derecha, debajo de un compás abierto, y también dentro de un cartucho ornamentado, dice: "ExGeographicalculo tres gradus consiciut/lxxx, leucas gallicas,five ccxl.miliaria italica:/singuli ergo gradus fere xxvll.leue.gal. praecise/veró lxxx.mil.ital. comprehendunt".

Copia fotográfica tomada del tomo I del Atlas del Barón de Río Branco con cartas anteriores al Tratado de Utrech.

---

Nº DE REGISTRO 0775 Nº DE ORDEN 2305

AUTOR: CORNELIO DE JODE
FECHA: 1593
PROCEDENCIA: Biblioteca Nacional de Montevideo
DIMENSIONES 0.352 × 0.294 mts.

Centro y Sur América y parte de las Antillas. En la parte superior se lee: "Ad Strenu u et Magnificu Dnm.Dc.Theodori-

cu...../Maiesti & Reuerediff. Principi,Eisc.Herbipotesí,primu à consilijs.&c".

Como todos los de su época, este mapa está adornado con escenas de la vida de los naturales, navíos luchando entre sí o en navegación y animales raros, tanto de la fauna terrestre como de la marítima. No tiene escala y las leyendas están en latín.

Copia fotográfica tomada del tomo I del Atlas del Barón de Río Branco con cartas anteriores al Tratado de Utrech.

---

Nº DE REGISTRO 0777 Nº DE ORDEN 2306

AUTOR: MICHAEL MERCATOR
FECHA: 1595
PROCEDENCIA: Biblioteca Nacional de Montevideo
DIMENSIONES: 0.358 × 0.284 mts.

El continente americano e islas del Pacífico. Tiene cuatro círculos colocados uno en cada ángulo. En tres de éllos hay cuarterones de: la Isla de Cuba, el Golfo de Méjico y la isla de Haití y en el que está colocado en el ángulo inferior derecho, dice: "AMERICA/sive/INDIA NOVA/ad magnx Gerardi Mercatoris aui Universalis imi:/tationem, in compendi:/um redacta./Per Michaelem Mercatorem/Duysburgensem". Tiene gran profusión de nombres de accidentes geográficos y leyendas explicativas.

Copia fotográfica tomada del tomo I del Atlas del Barón de Río Branco con cartas anteriores al Tratado de Utrech.

---

Nº DE REGISTRO 0778 Nº DE ORDEN 2307

AUTOR: THEODORE DE BRY
FECHA: 1596
PROCEDENCIA: Biblioteca Nacional de Montevideo
DIMENSIONES: 0.395 × 0.297

El continente americano, las Antillas e islas del Pacífico. En la parte superior tiene una leyenda que dice: "AMERICA SIVE NOVUS ORBIS RESPECTU EUROPAEORUM INFERIOR GLOBI TERRESTRIS PARS.....". En los cuatro ángulos tiene dibujadas unas figuras humanas, debajo de dos de las cuales dice: "Christophorus Columbes/Genuensis.1492" y "Americoe Vespucius/Floren-

tinus. 1447". Tiene muchos nombres de accidentes geográficos, pero carece de escala.

Copia fotográfica tomada del tomo I del Atlas del Barón de Río Branco con cartas anteriores al Tratado de Utrech.

---

Nº DE REGISTRO 0779 Nº DE ORDEN 2308

AUTOR: ARNOLD FLORENTIN VAN LANGREN
FECHA: 1596
PROCEDENCIA: Biblioteca Nacional de Montevideo
DIMENSIONES: 0.395 × 0.275

Centro y Sur América, las Antillas y la Península de la Florida. En un ángulo, dentro de un círculo ornamentado, se lee: "Delineatio omnium orarum totitus/Australis partis Americae,dista Peruvi/ana,a R.de la Plata,Brasiliam, Pariam,& Cas/tellum auream,uná cum omnibus Insulis Antillas/dictis Hispaniolam,item & Cubam, comprehemdentis/usa ad promont florida,vulgo,cabo de la florida:irem/Isthmi inter Panaman & Nombre de dios,Terre Peru/aurifere cum ejus metropoli Cusco,& comodissimo/portuLime: Orarum etiam Chila freti inter terram Pa/tagonum & terram del fuego, vulgo Estrecho de Fernan/do Magallanes.Et Omnium portuun insularum scopu/lorum,pulvinorum,& vadorum, tractusa vento/rum, ex optimis Lusitanicis cartis hydro/graphisis delineara atq emendata/Arnoldus Florentius a Langren/Author & Scalptor". En el otro ángulo tiene otra leyenda escrita en holandés. Posee dos escalas: una en millas germánicas y otra en leguas españolas.

Copia fotográfica tomada del tomo I del Atlas del Barón de Río Branco con cartas anteriores al Tratado de Utrech.

---

Nº DE REGISTRO 0005 Nº DE ORDEN 2309

AUTOR: HERNANDO DE SOLIS
FECHA: 1598
PROCEDENCIA: Exposición de Sevilla
DIMENSIONES: 0.560 × 0.410 mts.

El continente americano, las Antillas e islas del Pacífico. En los ángulos superiores, a ambos lados del mapa, hay una leyenda que dice: "AMERICAE/SIVE NOVI/ORBIS/NOVA/DES/CRIPTIO". En los ángulos inferiores dos retratos. En la parte inferior

izquierda, expresa: "Por orden de don Antonio Lope de calatayud Hernando de Solís lo hizo/En Valladolid Añno de 1598". No tiene escala.

Copia fotográfica, tomada directamente del original, que se encuentra en el Archivo de Sevilla.

---

Nº DE REGISTRO 0781 Nº DE ORDEN 2310

AUTOR: MATTHIAS QUADEN
FECHA: 1598
PROCEDENCIA: Biblioteca Nacional de Montevideo
DIMENSIONES: 0.370 × 0.277 mts.

Centro y Sur América, las Antillas y parte Sur de Norte América. Abajo, a la derecha, dice: "PERUVIA/id es 7,/Novi Orbis pars/Meridionalis a proe/atantissima eius in Occide/tem regione sic Appellata/1598". A la izquierda un gran dibujo representando la nao "Victoria" de la expedición de Magallanes. Abundante nomenclatura y en el ángulo inferior derecho una leyenda en latín. No tiene escala.

Copia fotográfica tomada del tomo I del Atlas del Barón de Río Branco con cartas anteriores al Tratado de Utrech.

---

Nº DE REGISTRO 0782 Nº DE ORDEN 2311

AUTOR: B. LANGENES
FECHA: 1598
PROCEDENCIA Biblioteca Nacional de Montevideo
DIMENSIONES: 0.411 × 0.280

Centro y Sur América. Tiene poca nomenclatura y carece de leyendas y escala. Reproducciones de esta carta han sido publicadas en "Caert Thressor" de Cornelis Claerzon (Amsterdam 1599 y 1602); "Tabularum geographicarum libri quatuor" de P. Bertius (Amsterdam 1600); "Tabulae Geographicae" de N. I. Visseler y otras.

Copia fotográfica tomada del tomo I del Atlas del Barón de Río Branco con cartas anteriores al Tratado de Utrech.

---

Nº DE REGISTRO 0935 Nº DE ORDEN 2312

AUTOR: SEBASTIAN MUNSTER
FECHA: SIGLO XVI
PROCEDENCIA: "América y el Viejo Mundo"
DIMENSIONES: 0.219 × 0.160 mts.

El continente americano, las Antillas y pequeñas parte de Asia y Africa. En la parte superir dice: "Die neüwen Inseln so hinder Hispanien gegen Orienc bep dem land Indie ligen". No tiene leyendas ni escala.

Este mapa fué publicado en la "Cosmographia" de Sebastián Munster del Siglo XVI.

Reproducción publicada en la obra "América y el Viejo Mundo" de R. Díaz–Alejo y Joaquín Gil.

---

Nº DE REGISTRO 0963 Nº DE ORDEN 2401

AUTOR: LUIS TEIXEIRA
FECHA: 1600
PROCEDENCIA: "Cartografia e Cartografos portugueses dos Séculos XV y XVI".
DIMENSIONES: 0.195 × 0.160

Centro y Sur América, las Antillas, costa E. de América del Norte y W. de Africa y Europa. El original, en pergamino iluminado de 0.82 × 0.98, se conserva en la Biblioteca Nazionale de Florencia. En el ángulo superior derecho, dice: "Luis Teixeira". Hacia la izquierda, en la mitad de la lámina, sobre una escala, está dibujado el emblema de la Compañía de Jesús. Tiene numerosa nomenclatura, escudos de España y Portugal y banderas.

La escala de latitud, confeccionada en dos trozos, va de los 61º N. a los 53º Sur.

Reproducción publicada en la obra "Cartografia e Cartografos portugueses dos Séculos XV y XVI" de Armando Corteçao.

---

Nº DE REGISTRO 0786 Nº DE ORDEN 2402

AUTOR: IODOCUS HONDIUS o HONDIO o JOSE HENDT
FECHA: 1602
PROCEDENCIA: Biblioteca Nacional de Montevideo
DIMENSIONES: 0.390 × 0.273

El continente americano, las Antillas, una pequeña parte de Africa y Europa y algunas islas del Pacífico. En el ángulo inferior

izquierdo se lee: "1589/AMERICAE/NOVISSIMA/DESCRIPTIO" y más hacia el centro: "I.Hondius inuen./ I.le Clerc excu.1602". Tiene además varias leyendas, abundante nomenclatura, figuras alegóricas, navíos y extraños animales marinos. No tiene escala.

Copia fotográfica tomada del tomo I del Atlas del Barón de Río Branco con cartas anteriores al Tratado de Utrech.

---

Nº DE REGISTRO 0787 Nº DE ORDEN 2403

AUTOR: IODOCUS HONDIUS o HONDIO o JOSE HENDT
FECHA: 1606
PROCEDENCIA: Biblioteca Nacional de Montevideo
DIMENSIONES: 0.534 × 0.387

América del Sur, Centro América y algunas islas de las Antillas. En el ángulo inferior derecho, dentro de un círculo cuidadosamente ornamentado, se lee: "AMERICA/MERIDIO=/NALIS" y del lado izquierdo, sobre una vista de Cuzco: "Medius/Meridianus est/320 reliqui ad/hune incurvatur/ratione Spheri:/ca". Escalas en leguas hispánicas y millas germánicas. Tiene numerosos nombres de accidentes geográficos.

Copia fotográfica tomada del tomo I del Atlas del Barón de Río Branco con cartas anteriores al Tratado de Utrech.

---

Nº DE REGISTRO 0788 Nº DE ORDEN 2404

AUTOR: HARMEN y MARTEN JANSS
FECHA: 1610
PROCEDENCIA: Biblioteca Nacional de Montevideo
DIMENSIONES: 0.350 × 0.277

América del Sur, Centro América y algunas islas de las Antillas. El original, manuscrito sobre pergamino iluminado, se encuentra en la Biblioteca Nacional de París. Esta carta fué publicada en la obra "Nova Orbis Terarum geographica ae hidrog. tabula ex optimus in hoc opere auctoribus descripta By Harmen Janss en de Marten Janss caert setryversin den Pascaerte Tot E. dam Aº 1610". La parte de esta carta que ha sido reproducida, no permite apreciar si tiene leyenda y escala.

Copia fotográfica tomada del tomo I del Atlas del Barón de Río Branco con cartas anteriores al Tratado de Utrech.

---

Nº DE REGISTRO 0884 Nº DE ORDEN 2405

AUTOR: GERARDO MERCATOR
FECHA: 1613
PROCEDENCIA: Revista Militar y Naval del Uruguay
DIMENSIONES: 0.220 × 0.179 mts.

América del Sur, Centro América y un pequeño trozo de Africa. El original se conserva en la Biblioteca y Museo Nacional de Madrid. Esta carta fué publicada, con el número 635, en el "Atlas minor. Gerardus Mercatoris. Amsterdam 1608. Traducido del latín al francés "Anno 1613" "Amsterdam 1608. par le Sieur de la Popeliniere Geltilhomme François. Excusum in dedibus Iudoci Hondü vencunt etian apud Cornelius Nicolaütium apud Ioannen . Ianzzoni Arnlemi". En la parte superior dice: LAMERIQUE MERIDIONALE. 635" y en el ángulo inferior derecho "AMERICA/MERIDI:/ ONALIS". Tiene escala en leguas germanas.

Reproducción publicada en la Revista Militar y Naval del Uruguay, en el número correspondiente a diciembre de 1935.

---

Nº DE REGISTRO 0789 Nº DE ORDEN 2406

AUTOR: PETRUS KAERIUS
FECHA: 1614
PROCEDENCIA: Biblioteca Nacional de Montevideo
DIMENSIONES: 0.378 × 0.295 mts.

El continente americano, las Antillas y algunas islas del Pacífico. En el ángulo inferior derecho, dentro de un círculo y un óvalo ornamentado, dice: "WIE GAET ICK KEERE" y "AMERICAE/NOVA/DESCRIPTIO. PETRUS KAERIUS EXCUDIT AMSTERODAMI/1614" y fuera de las ornamentaciones y casi sobre el margen: "Abraham/Goos. Sculpsit".

Dentro del continente, en la parte superior, se lee: "AMERICA SEPT/AN D 1492 Christophoro Columbo nomine Regis/Castellae primum detecta & ab Americo Vespuc/cio nomen fortita 1499". Abajo, a la izquierda, circundando un globo terráqueo visto desde el Polo, dice: "AMERICA MEXICANA". No tiene escala.

Copia fotográfica tomada del tomo I del Atlas del Barón de Río Branco con cartas anteriores al Tratado de Utrech.

---

Nº DE REGISTRO 0790 Nº DE ORDEN 2407

AUTOR: PEDRO BERTIUS
FECHA: 1616
PROCEDENCIA: Biblioteca Nacional de Montevideo
DIMENSIONES: 0.414 × 0.280 mts.

El continente americano, las Antillas, parte de Africa, Europa y Asia y algunas islas del Pacífico. En la parte inferior, casi al centro y dentro de un cartucho, dice: "AMERICA" y debajo está colocada una escala en millas germanas. No tiene ninguna otra leyenda y sí numerosa nomenclatura.

Copia fotográfica tomada del tomo I del Atlas del Barón de Río Branco con cartas anteriores al Tratado de Utrech.

---

Nº DE REGISTRO 0791 Nº DE ORDEN 2408

AUTOR: PEDRO BERTIUS
FECHA: 1616
PROCEDENCIA: Biblioteca Nacional de Montevideo
DIMENSIONES: 0.451 × 0.286

Centro y Sur América. Abajo, a la izquierda, dice: "AME/RICA/MERIDIO/NALIS" y debajo está colocada una escala en millas germánicas. Carece de otras leyendas y la nomenclatura es escasa.

Copia fotográfica tomada del tomo I del Atlas del Barón de Río Branco con cartas anteriores al Tratado de Utrech.

---

Nº DE REGISTRO 0340 Nº DE ORDEN 2409

AUTOR: CLEMENT de JONGHE
FECHA: 1625
PROCEDENCIA: Biblioteca Nacional de París
DIMENSIONES: 0.153 × 0.111 mts.

Parte de una carta del continente americano. El original se encuentra en la Biblioteca Nacional de París, la que le asigna la fecha de 1625.

Copia fotográfica tomada directamente del original.

---

Nº DE REGISTRO 0794 Nº DE ORDEN 2410

AUTOR: CLEMENT de JONGHE
FECHA: 1625
PROCEDENCIA: Biblioteca Nacional de Montevideo
DIMENSIONES: 0.375 × 0.275 mts.

Centro y Sur América, las Antillas y costa E. de Norte América. El original, en dos trozos, se encuentra en la Biblioteca Nacional de París.

Se destaca netamente en esta pieza un extraordinario dibujo, reprsentando al Inca con su séquito, el que está colocado, aproximadamente, en la zona en que el autor ubica el Perú. Más abajo hay otro representando el Cerro de Potosí y en el ángulo superior izquierdo, el de una salina. Carece de leyendas y escala, pero tiene abundante nomenclatura.

Copia fotográfica tomada del tomo I del Atlas del Barón de Río Branco con cartas anteriores al Tratado de Utrech.

---

Nº DE REGISTRO 0796 Nº DE ORDEN 2501

AUTOR: NICOLAS SANSON d'ABBEVILLE
FECHA: 1650
PROCEDENCIA: Biblioteca Nacional de Montevideo
DIMENSIONES: 0.387 × 0.278 mts.

Centro y Sur América. En el ángulo inferior derecho, dentro de un óvalo ornamentado, dice: "AMERIQUE/MERIDIONALE/ Par N.Sanson d'Abbeville Geographe du Roy./A Paris chez l'Autheur./Et chez Pierre Mariette; rue S. Iacques al'Esperance/Avec Privilege du Roy pour 20 ans./1650./A Peyrounin Sculp." No tiene escala. La nomenclatura es abundantísima.

Copia fotográfica tomada del tomo I del Atlas del Barón de Río Branco con cartas anteriores al Tratado de Utrech.

---

Nº DE REGISTRO 0314 Nº DE ORDEN 2502

AUTOR: HENDRICK DONCKER
FECHA: 1650
PROCEDENCIA: Biblioteca Nacional de París
DIMENSIONES: 0.317 × 0.272 mts.

América del Sur, excepto parte de la costa N. Tiene un cuarterón de las costas de Nicaragua y otro del Río de la Plata, éste con una escala en leguas germanas. El original se encuentra en la Biblioteca N. de París.

En la parte superior, algo hacia la derecha, dentro de un escudo cuidadosamente ornamentado, dice: "Zuyder deel/van/AMERICA/uytgegeven door/Hendrick Doncker/t.Amsterdam./Ink...". Tiene tres escalas: una en millas germanas, otra en millas españolas y la tercera en millas francesas e inglesas.

Copia fotográfica tomada directamente del original.

---

Nº DE REGISTRO 0798 Nº DE ORDEN 2601

AUTOR: P.DU VAL d'ABBEVILLE
FECHA: 1664
PROCEDENCIA: Biblioteca Nacional de Montevideo
DIMENSIONES: 0.287 × 0.278 mts.

El continente americano, las Antillas y parte de Africa y Europa. Dentro de un escudo ornamentado, situado en el ángulo inferior izquierdo, tiene esta leyenda: "L'AMERIQUE/Austrement/Le NOVVEAU MONDE/et INDES OCCIDENTALES/Par P.du Val d'Abbeville./Geographe Ordinaire du Roy./A Paris/Chez l'Autheur,en l'Isle et prés/le Palais./Avec Privil.du Roy/Pour Vingt Ans/1664" y debajo "PLhuilier Sculp.". Tiene numerosa nomenclatura, pero carece de escalas.

Copia fotográfica tomada del tomo I del Atlas del Barón de Río Branco con cartas anteriores al Tratado de Utrech.

---

Nº DE REGISTRO 0333 Nº DE ORDEN 2602

AUTOR: SANSON d'ABBEVILLE
FECHA: 1667
PROCEDENCIA: Biblioteca Nacional de París
DIMENSIONES: 0.357 × 0.277 mts.

Trozo de un mapa de América del Sur, que comprende desde el Cabo Santo Tomé hasta algo al S. del Cabo San Antonio, cuyo

original se encuentra en la Biblioteca Nacional de París.

En la parte inferior derecha, dentro de un escudo de gran tamaño y magníficamente ornamentado, dice: "AMERIQUE MERIDIONALE/divisée en ses principaux Estats,/comme ils sont possedes a present,/par les/François,Castillans, Portugais etc/Tirée des Relations que ces Nations et/que les Anglois et Hollandois en ont/donné de temps en temps./Par le Sr.Sanson d'Abbeville Geogra. Ord.re du Roy./A Paris/Chez Pierre Mariette Rue S.t Iacques a l'Esperance/avec privilege pour vingt Ans./1667". Por haberse tomado sólo copia de una pequeña parte del original no se puede apreciar si tiene más leyendas y escalas.

Copia fotográfica tomada directamente del original.

---

Nº DE REGISTRO 0336 Nº DE ORDEN 2701

AUTOR: NICOLAS SANSON d'ABBEVILLE
FECHA: 1674
PROCEDENCIA: Biblioteca Nacional de París
DIMENSIONES: 0.335 × 0.278

Parte de un mapa de América del Sur, que comprende la costa E. desde la Isla Trinidad hasta Bahía Anegada. El original se encuentra en la Biblioteca Nacional de París, formando parte del "Atlas nouveau contenant toutes les parties du monde oú son exactement remarquées les etats et peuples qui s' y trouvent a present, Paris 1674".

En la parte superior tiene una leyenda imposible de transcribir por no estar completa, que describe las regiones que comprende, nombre del autor y fecha.

Tiene escalas en: millas italianas, leguas comunes de Francia, leguas comunes de España, leguas comunes de Alemania, millas comunes de Inglaterra, leguas "d'rue Heure de Chamin", "Dietes en Iournées de 20,M.P.G.Charme" y leguas comunes de mar.

Copia fotográfica tomada directamente del original.

---

Nº DE REGISTRO 0720 Nº DE ORDEN 2702

AUTOR: GUILLERMO SANSON
FECHA: 1679
PROCEDENCIA: Biblioteca Nacional de Montevideo
DIMENSIONES: 0.396 × 0.282

Centro y Sur América. En el ángulo inferior derecho, dentro

de un óvalo ornamentado, tiene la siguiente leyenda: "AMERIQUE/ MERIDIONALE/Par N.Sanson Geographe Ord.re du Roy./Revüe et Changée en plusieurs endroits-/suivant les Memoires les plus recents./Par G.Sanson Geogr'Ordinaire du Roy./A Paris/Chez l' Autheur/aux Galleries du louvre/Avec privilege de sa-Ilai.re pour 20 ans/1679". No tiene escala.

Copia fotográfica tomada directamente del original, existente en la Biblioteca Nacional de Montevideo.

---

Nº DE REGISTRO 0799 Nº DE ORDEN 2703
AUTOR: GUILLERMO SANSON
FECHA: 1679
PROCEDENCIA: Biblioteca Nacional de Montevideo
DIMENSIONES: 0.390 × 0.280 mts.

Ejemplar igual al Nº 2702, excepto pequeñísimos detalles.

Copia fotográfica tomada del tomo I del Atlas del Barón de Río Branco con cartas anteriores al Tratado de Utrech.

---

Nº DE REGISTRO 0722 Nº DE ORDEN 2704
AUTOR: JUAN SANSON
FECHA: 1680
PROCEDENCIA: Biblioteca Nacional de Montevideo
DIMENSIONES: 0.560 × 0.470 mts.

Centro y Sur América. En la parte inferior derecha, sobre una base que sostiene indígenas y frutos de estas tierras, dice: "AMERICAE/PARS/MERIDIONALIS/Amstelodami/Sumptibus Ioannis Ianssony". Y abajo, a la izquierda y fuera de los márgenes, repite la leyenda agregando la fecha "1680". No tiene escala.

Copia fotográfica tomada directamente del original existente en la Biblioteca Nacional de Montevideo .

---

Nº DE REGISTRO 0626 Nº DE ORDEN 2705
AUTOR: GUILLERMO SANSON
FECHA: 1687
PROCEDENCIA: Revista Militar y Naval del Uruguay
DIMENSIONES: 0.265 × 0.174 mts.

América del Sur y Centro América. Abajo, a la derecha, tiene la siguiente leyenda: "L'AMERICA/MERIDIONALE/Nuova-

mente corretta et accresciuta seconde/le rilatione piu moderne da Guglielmo Sansone Geografo de S.M. Chystianissima/E data in livre di Gio Giacomo de Rossi in/Roma nella sua siampena alla Pace,l'Anno 1687".

El original forma parte de la obra "Brandanel e Canteli.Mercurio Geografiche overio guida geografica en tutte le tavole geografiche del Sansone. Roma 1741" (Tomo II).

Reproducción publicada en la Revista Militar y Naval del Uruguay Nos. 185-186.

---

Nº DE REGISTRO 0723 Nº DE ORDEN 2706

AUTOR: GUILLERMO SANSON
FECHA: 1691
PROCEDENCIA: Biblioteca Nacional de Montevideo
DIMENSIONES: 0.444 × 0.292 mts.

Centro y Sur América. En un escudo ornamentado, ubicado en el ángulo inferior izquierdo, dice: "AMERIQUE MERIDIONALE/ divisée en ses principañes Parties/ou son distingués les uns des autres/LES ESTATS/suivant quils appartiennent présentement aux/FRANÇOIS, CASTILLANS, PORTUGAIS, HOLLANDOIS, &, c/Tirée de toutes les Relations qui ont paru jusques a present:/ Par le Sr.Sanson,Geographe Ordinaire du Roy./PRESENTEE/A MONSEIGNEUR LE DAUPHIN/Par son tres humble tres obeissant et tros fidde serviteur/Hubert Jaillot". En el otro ángulo tiene ocho escalas iguales a las descriptas en el Nº 2701.

Copia fotográfica tomada directamente del ejemplar existente en la Biblioteca Nacional de Montevideo.

---

Nº DE REGISTRO 0802 Nº DE ORDEN 2707

AUTOR: GUILLAUME de l'ISLE
FECHA: 1700
PROCEDENCIA: Biblioteca Nacional de Montevideo
DIMENSIONES: 0.368 × 0.275

América del Sur y parte de Centro América. Dentro de un círculo ornamentado, situado hacia la parte inferior izquierda, tiene la siguiente leyenda: "L'AMERIQUE/MERIDIONALE/Dressée sur les Observations de Mrs.de/l'Academie Royale des Sciencies & quel-

ques/autres, & sur les Memoires les plus recens./Par G.de L'Isle Geographe./A Paris/Chéz l'Autheur,Rue des Canettes/préz de St. Sulpice./Avec Privilege du Roy./pour 20 ans 1700".

Debajo tiene cinco escalas, en las siguientes medidas: leguas comunes de Francia, leguas marinas de Francia y leguas comunes de España, leguas marinas de España y Portugal, leguas comunes de Alemania y leguas francesas comunes de 8 horas.

Copia fotográfica tomada del tomo I del Atlas del Barón de Río Branco con cartas anteriores al Tratado de Utrech.

---

Nº DE REGISTRO 0724 Nº DE ORDEN 2801

AUTOR: NICOLAS DE FER
FECHA: 1726
PROCEDENCIA: Biblioteca Nacional de Montevideo
DIMENSIONES: 0.374 × 0.285 mts.

El continente americano, parte de Africa y Europa y de los archipiélagos del Pacífico. En la parte inferior izquierda, dice: "L'AMERIQUE/MERIDIONAL/ET/SEPTENTRIONALE/Dressée se lon des desnieres Relations et suivant/les nouvelles descouverts dont les points prin/cipaux sont place a sur les observations de/Mrs.de l'Academie Royales des Sciencies./Par N.de Fer". Tiene numerosas y extensas leyendas explicativas y abundantísima nomenclatura. Escala en grados y leguas

Copia fotográfica tomada directamente del original existente en la Biblioteca Nacional de Montevideo.

---

Nº DE REGISTRO 0726 Nº DE ORDEN 2802

AUTOR: HERMAN MOLL
FECHA: 1750
PROCEDENCIA: Biblioteca Nacional de Montevideo
DIMENSIONES: 0.453 × 0.272

Centro y Sur América y una pequeña parte de Africa. En la parte inferior, a la derecha, debajo de un escudo con una divisa que dice: "Dieu Defende le Droit", tiene la siguiente leyenda: "To the Right Honourable/CHARLES Earl of SUNDERLAND/and Baron SPENCER of Wormleighton, One of Her/Majesty's PRINCIPAL SECRETARIES of STATE:ke/This Map of/SOUTH AMERI-

CA./ According to the..... Herman Moll Geographie". En el otro extremo tiene un dibujo del cerro y ciudad de Potosí. Muy abundante nomenclatura y algunas leyendas explicativas. No tiene escala.

Copia fotográfica tomada directamente del original existente en la Biblioteca Nacional de Montevideo.

---

Nº DE REGISTRO 0833 Nº DE ORDEN 2803

AUTOR: JUAN BAUTISTA HOMANN
FECHA: 1750?
PROCEDENCIA: Biblioteca Nacional de Montevideo
DIMENSIONES: 0.325 × 0.275

El continente americano, parte de Africa y Europa y algunas islas del Pacífico. Abajo, hacia la izquierda, dentro de un dibujo de vistas panorámicas, indígenas, conquistadores, etc., dice: "Totius/AMERICAE/Septentrionalis et Meridionalis/Novissima Repreesentatio/quam ex fingulis recentium Geographorum Tabulis collecta/luci publicae accommodavit/Iohannes Baptista Hommann/ Sac:Cas;Moj: Geo:et Reg:Bornss:Societ Scientiarum Membro./ Norimbergoe". No tiene escala.

Copia fotográfica tomada directamente del ejemplar existente en la Bibloteca Nacional de Montevideo.

---

Nº DE REGISTRO 0065 Nº DE ORDEN 2804

AUTOR: ANONIMO
FECHA: Siglo XVIII
PROCEDENCIA: Archivo General de Indias
DIMENSIONES: 0.550 × 0.350 mts.

Parte de una carta francesa de la América del Sur, cuyo original se encuentra en el Archivo General de Indias (España). Se le asigna una fecha próxima a la mitad del Siglo XVIII. No tiene leyenda, escala, ni nombre del aufor. La nomenclatura es muy abundante, teniendo además notas explicativas.

Copia fotográfica tomada directamente del original.

---

Nº DE REGISTRO 0834 Nº DE ORDEN 2805

AUTOR: NICOLAS VISSCHER
FECHA: 1750
PROCEDENCIA: Biblioteca Nacional de Montevideo
DIMENSIONES: 0.329 × 0.225 mts.

El continente americano, parte de Africa y Europa e islas del Atlántico y Pacífico. En la parte inferior, hacia la izquierda, rodeado por un dibujo representando a un rey indígena a quien sus servidores ofrecen arenas auríferas, dice: "Novissima et Accuratissima/Totius/AMEricae/Descriptio/per/N.Visscher". Sobre el margen inferior hacia la derecha, se lee: "cun Privil.Ordin.General: Belgü Federati". En el ángulo superior izquierdo, debajo de un escudo sostenido por figuras aladas precedidas por la "Fama", tiene la siguiente inscripción: "Amplisimo/Prudent.mag.Special/Dominae /D.CornelioWitsen/IV.D.Consuli et Senatori Urbis/Amstelaedamis in Pateur/Ordinum Generalisiun/Confessu Deputató ac./Consilu Societatis/Indicae Occidentalis/Assessori dignissimo,Tabulam/hane D.D./N.Visscher". No tiene escala.

Copia fotográfica tomada del "Atlas Novus" de Ioanes Baptista Homanni.

---

Nº DE REGISTRO 0066 Nº DE ORDEN 2901

AUTOR: JACQUES NICOLAS BELLIN
FECHA: 1756
PROCEDENCIA: Archivo General de Indias
DIMENSIONES: 0.470 × 0.340 mts.

América del Sur. En la parte inferior derecha, dice: "CARTE/DE L'AMERIQUE/MERIDIONALE/Par M.Bellin Ing.r de la Marine./MDCCLVI" y a continuación tiene dos escalas, una en leguas de Francia y otra en leguas de Roma. Las longitudes están contadas desde el Meridiano de París.

Copia fotográfica tomada directamente del original.

---

Nº DE REGISTRO 0809 Nº DE ORDEN 2902

AUTOR: JANVIER
FECHA: 1762
PROCEDENCIA: Biblioteca Nacional de Montevideo
DIMENSIONES: 0.396 × 0.273 mts.

Centro y Sur América y parte de las Antillas y Africa. En la parte inferior, a la izquierda, tiene la siguiente leyenda: "L'AMERIQUE/MERIDIONALE/Divisée/en ses principaux/STATS/par le Sr. Janvier Geographe/A Paris/Chez Lattré Graveur Rue S.Jacq./ala Ville de Bordeaux/Avec Priv.du Roy/1762". No tiene notas explicativas ni escalas.

Copia fotográfica tomada del tomo II del Atlas del Barón de Río Branco relativo a la frontera entre el Brasil y la Guayana Francesa.

---

Nº DE REGISTRO 0702 Nº DE ORDEN 2903

AUTOR: GIANDOMENICO COLETI
FECHA: 1770
PROCEDENCIA: "Cartografía Jesuítica del Río de la Plata".
DIMENSIONES: 0493 × 0.426 mts.

América del Sur. En el ángulo inferior izquierdo, se lee: "AMERICA/MERIDIONALE/Secondo/le ultime osservazioni/Astronomiche/Delineata/da G.D.C./...". No tiene escala y las longitudes están contadas desde el Pico de Tenerife.

Reproducción publicada en la obra "Cartografía Jesuítica del Río de la Plata" de Guillermo Furlong Cardiff S.J.

---

Nº DE REGISTRO 0660 Nº DE ORDEN 2904

AUTOR: ROBERT DE VAUGONDY
FECHA: 1773
PROCEDENCIA: "Mapas y Planos del Virreinato del Plata"
DIMENSIONES: 0.237 × 0.230 mts.

Hemisferio Austral. En la mitad de la parte superior, dice: "HEMISPHERE AUSTRAL OU ANTARCTIQUE/projetté sur un Horizon dont le Zénith est situé á 140 degres de longit orient de

l'Isle de Fer et a 66 d.32' de latit australe,/dressé sous les yeux de M.le Duc de Croy par le Sr.de Vaugondy Geographe ord du Roy, du seu Rei de Pologne.../Publie sous l'approbation de l'Académie royale des Sciences du 24 Mars 1773". Tiene, además, cuatro extensas notas explicativas.

Reproducción publicada en la obra "Mapas y Planos del Virreinato del Plata, conservados en el Archivo General de Simancas" por José Torre Revello.

---

Nº DE REGISTRO 0810 Nº DE ORDEN 2905

AUTOR: BOURGOIN
FECHA: 1774
PROCEDENCIA: Biblioteca Nacional de Montevideo
DIMENSIONES: 0.339 × 0.272 mts.

América del Sur. En el ángulo inferior derecho dice: "CARTE/DE/L'AMERIQUE/MERIDIONALE/A PARIS/Chez Bourgoin Graveur Rue de la/Harpe vis-a-vis le Passage des/Jacobins a coté du Casse/de Condé". Tiene escalas en: leguas marinas de Francia y de Inglaterra, en leguas comunes de Francia y leguas de España.

Copia fotográfica tomada del tomo II del Atlas del Barón de Río Branco relativo a la frontera entre el Brasil y la Guayana Francesa.

---

Nº DE REGISTRO 0733 Nº DE ORDEN 2906

AUTOR: JUAN de la CRUZ CANO y OLMEDILLA
FECHA: 1775
PROCEDENCIA: Biblioteca Nacional de Montevideo
DIMENSIONES: 0.413 × 0.300 mts.

América del Sur. En la parte inferior derecha, debajo de un cono truncado y coronado por un busto, dice: "MAPA GEOGRAFICO/DE/AMERICA MERIDIONAL/DISPUESTO Y GRAVADO/POR D. JUAN DE LA CRUZ CANO Y OLMEDILLA GEOG.fo PENS.do de S.M./individuo de la R.l Academia de S.n FERNANDO y de la Sociedad Bascongada de los Amigos del País;/teniendo presente varios Mapas y noticias originales/con arreglo a Observaciones astronómicas,/Año de 1775". Al pie tiene una extensa nota, con el siguiente título: "Advertencias para la inteligen-

cia de este Mapa". Abundantes y lujosas ilustraciones. Signos y abreviaturas utilizadas y cuatro escalas, cuyos valores son ilegibles.

Copia fotográfica tomada directamente del original existente en la Biblioteca Nacional de Montevideo.

---

Nº DE REGISTRO 0811 Nº DE ORDEN 3001

AUTOR: RIGOBERTO BONNE
FECHA: 1781
PROCEDENCIA: Biblioteca Nacional de Montevideo
DIMENSIONES: 0.409 × 0.274 mts.

América del Sur. En la parte superior derecha, tiene esta leyenda: "CARTE GENERALE/DE L'AMERIQUE/MERIDIONALE/ Par M.Bonne, Ingén.r Hydrographe/de la Marine./Fer 1781". Tiene cuatro escalas: en leguas de España y Portugal; en leguas de Castilla; en leguas marinas y en leguas comunes de Francia.

En la parte superior la longitud está contada desde el Meridiano de la Isla del Fierro y en la inferior desde el de París.

Copia fotográfica tomada del tomo II del Atlas del Barón de Río Branco relativo a la frontera entre el Brasil y la Guayana Francesa.

---

Nº DE REGISTRO 0812 Nº DE ORDEN 3002

AUTOR: JANVIER
FECHA: 1782
PROCEDENCIA: Biblioteca Nacional de Montevideo
DIMENSIONES: 0.398 × 0.275 mts.

Centro y Sur América y parte de las Antillas y de Africa. Abajo, a la izquierda, se lee: "L'AMERIQUE/MERIDIONALE/Divisée/en ses principaux/STATS/ par le Sr. Janvier Geographe/ A PARIS/chez Laltré Graveur Rue S.Jacq/a la Ville de Bordeaux/ Avec Priv.du Roy/1782". No tiene escala ni leyendas explicativas.

Copia fotográfica tomada del tomo II del Atlas del Barón de Río Branco relativo a la frontera entre el Brasil y la Guayana Francesa.

---

Nº DE REGISTRO 0813 Nº DE ORDEN 3003

AUTOR: JANVIER
FECHA: 1784
PROCEDENCIA: Biblioteca Nacional de Montevideo
DIMENSIONES: 0.428 × 0.275

Centro y Sur América y las Antillas. En la parte superior derecha, dice: "L'AMERIQUE/divisée/en ses principaux Stats,/Assujetie aux Observations Astronomiq.es/Par le Sr. Janvier Geographe./A PARIS/Chéz Laltré Craveur, rue S.t Jacques, au coin de/celle de la Parcheminerie, á la Ville de Bordeaux./ Avec Privilege du Roi/1784./Augmentée du voyage de Cook en 1782". No tiene escala ni leyendas explicativas.

Copia fotográfica tomada del tomo II del Atlas del Barón de Río Branco, relativo a la frontera entre el Brasil y la Guayana Francesa.

---

Nº DE REGISTRO 0832 Nº DE ORDEN 3004

AUTOR: ANONIMA
FECHA: 1788
PROCEDENCIA: Biblioteca Nacional de Montevideo
DIMENSIONES: 0.253 × 0.389 mts.

El continente americano, las Antillas, islas del Pacífico y parte de Africa y Europa. En una leyenda, coronada por un pájaro tropical, colocada sobre el margen derecho, dice: "L'AMERICA/Secondo/Le ultime osservazioni/DIVISA/NESUOI STATI PRINCIPALI/ROMA/Presso la Calcografia Cam.le/1788". Debajo tiene dibujada una indígena en un paisaje adecuado. El derrotero de los viajes realizados por el Capitán James Cook en 1768-71; 1771-76 y 1776 está marcado con punteados y rayados. Tiene también leyendas referentes a los mismos viajes. No tiene escala.

Copia fotográfica tomada del Atlas Gio M. Cassini "Nuovo Atlante Geográfico Universale" (Roma 1801), existente en la Biblioteca Nacional de Montevideo.

---

Nº DE REGISTRO 0814 Nº DE ORDEN 3005
AUTOR: GUILLERMO DELISLE y FELIPE BUACHE
FECHA: 1790
PROCEDENCIA: Biblioteca Nacional de Montevideo
DIMENSIONES: 0.430 × 0.268 mts.

Centro y Sur América y parte de las Antillas. En un escudo

ornamentado, situado en el ángulo inferior izquierdo, dice: "CARTE/D' AMERIQUE/DRESEE POUR L'INSTRUCTION/PAR GUIL. DELISLE/Et Phil. Buache, Premiers Géographes de l'Académie des Sciences/Nouvellement Revue, Augmentée et Assujetie aux N.les Observations/Astronomiques de Mrs. de l'Académie des Sciences./ Par DEZAUCHE Géographe/Successeur des Sres. Delisle et Phil. Buache./A PARIS/Chez l'Auteur Rue des Noyers./Avec Privilége d'Auteur/1780".

En el ángulo de la derecha tiene la siguiente nota: "ADVERTISSEMENT/La projection employée dans cette carte/comme la meilleure ne permet pas d'y poindre/una Echelle general. Pour y suppléer l'on pent/prendre les distances a plusieurs reprises en/observant que les lieues marines étant de 20/au dégré, et les lieues comunes de France de 25/la distance des paralleles qui sont tracés icy de 5/en 5 dégrés, est toujours de 100 lieues marines/et de 125 lieues de France et peut servir/d'Echelle particuliere pour tous les differens/endroits qu'on veut mesurer".

Copia fotográfica tomada del tomo II del Atlas del Barón de Río Branco, relativo a la frontera entre el Brasil y la Guayana Francesa.

---

Nº DE REGISTRO 0815 Nº DE ORDEN 3006

AUTOR: JUAN BAUTISTA NOLIN
FECHA: 1792
PROCEDENCIA: Biblioteca Nacional de Montevideo
DIMENSIONES: 0.402 × 0.273 mts.

América del Sur y parte de las Antillas e islas del Pacífico. En una leyenda, cuidadosamente ornamentada, que tiene en el ángulo inferior izquierdo, dice: "CARTE/D'AMERIQUE/DIVISEE/EN SES PRINCIPAUX ETATS/Avec les Nouvelles Decou/vertes/faites au Nort/et dans la Mer du Sud/Par les plus celebres Navigateurs/Assujetie ous dernieres Observations/Astronomique/PAR J. B. NOLIN/Geographe/A Paris chez Monthars et Jean/rue S.t Jean de Beauvais/1792".

Tiene escala de leguas de una hora de 20 en un grado. También tiene marcados los derroteros de grandes navegantes (Cook, Bougainville, etc.), los que deben haber sido agregados posteriormente, ya que el autor, Juan Bautista Nolin, murió en 1762.

Copia fotográfica tomada del tomo II del Atlas del Barón de Río Branco relativo a la frontera entre el Brasil y la Guayana Francesa.

---

Nº DE REGISTRO 0816 Nº DE ORDEN 3101

AUTOR: GUILLERMO DELISLE y FELIPE BUACHE
FECHA: 1808
PROCEDENCIA: Biblioteca Nacional de Montevideo
DIMENSIONES: 0.433 × 0.273 mts.

Centro y Sur América y parte de las Antillas. En un escudo ornamentado, situado abajo a la izquierda, dice: "CARTE/D'AMERIQUE/DRESSEE POUR L'INSTRUCTION/PAR GUIL.DELISLE/Et Phil. Buache, Premiers Géographes de l'Académie/des Sciences/Nouvellement Revue, Augnentée et Assujetie aux Nles. Observations/Astronomiques de Mrs. de l'Academie des Sciences./PAR DEZAUCHE Géographe,/Successeur des Srs. Delisle et Phil.Buache/A PARIS/Chez l'Auteur Rue des Noyers./Garantie Nationale, Ang./1808".

Esta pieza es una edición posterior de la descripta en el Nº 3005.

Copia fotográfica tomada del tomo II del Atlas del Barón de Río Branco relativo a la frontera entre el Brasil y la Guayana Francesa.

---

Nº DE REGISTRO 0827 Nº DE ORDEN 3102

AUTOR: FELIX DE AZARA
FECHA: 1809
PROCEDENCIA: Biblioteca Nacional de Montevideo
DIMENSIONES: 0.558 × 0.382 mts.

América del Sur. Abajo, a la derecha, dice: "CARTE/Géographique/de/L'AMERIQUE MERIDIONALE". La longitud, en el margen superior está contada desde el meridiano de París y en el inferior desde el de Cádiz.

Copia fotográfica tomada de la obra "Voyage dans l'Amerique Meridionale por don Féliz de Azara". Planches existentes en la Biblioteca Nacional de Montevideo.

---

Nº DE REGISTRO 1066 Nº DE ORDEN 3103

AUTOR: BRACKENRIDGE
FECHA: 1819
PROCEDENCIA: Ministerio de Instrucción Pública
DIMENSIONES: 0.544 × 0.331 mts.

América del Sur. En la parte inferior tiene la siguiente leyenda: "MAP/of/SOUTH/AMERICA/drawn for Brackerindge–S. America/1819". Las longitudes, en el margen superior, están contadas desde el meridiano de París y en el inferior desde el de Cádiz.

Copia fotográfica obtenida en el Archivo de la Sección Fotocinematográfica del Ministerio de Instrucción Pública del Uruguay.

---

Nº DE REGISTRO 0817 Nº DE ORDEN 3104
AUTOR: PEDRO LAPIE
FECHA: 1820
PROCEDENCIA: Biblioteca Nacional de Montevideo
DIMENSIONES: 0.360 × 0.270 mts.

Centro y Sur América, las Antillas y parte de Norte América. Arriba, a la derecha, dice: "AMERIQUE/SEPTENTRIONALE ET MERIDIONALE/Dediée et Présentée/AU ROI/Par son tres-haunble trés-obeissant/trés révoué et fidele Sujet/LAPIE".

No tiene escala ni leyendas explicativas.

Copia fotográfica tomada del tomo II del Atlas del Barón de Río Branco, relativo a la frontera del Brasil con la Guayana Francesa.

---

Nº DE REGISTRO 0819 Nº DE ORDEN 3105

AUTOR: DARMET
FECHA: 1825
PROCEDENCIA: Biblioteca Nacional de Montevideo
DIMENSIONES: 0.475 × 0.282 mts.

América del Sur. En la parte superior, fuera del margen, dice: "CARTE GEOGRAPHIQUE, HISTORIQUE ET POLITIQUE DE L'AMERIQUE MERIDIONALE". Tiene escala de leguas de 25 en un grado. Carece de toda leyenda explicativa.

Copia fotográfica tomada del tomo II del Atlas del Barón de Río Branco, relativo a la frontera entre el Brasil y la Guayana Francesa.

---

Nº DE REGISTRO 0818 Nº DE ORDEN 3106

AUTOR: LUIS VIVIEN de SAINT-MARTIN
FECHA: 1825
PROCEDENCIA: Biblioteca Nacional de Montevideo
DIMENSIONES: 0.392 × 0.298 mts.

Centro y Sur América y las Antillas. En el ángulo superior derecho, se lee: "Carte/de/L'AMERIQUE/MERIDIONALE/par L. Vivian Geographe/Gravée par Giraldon-Bóvinet/1825/PARIS/ Chez Menard et Desenne Rue Git le Coeur, Nº 8". No tiene ninguna clase de datos.

Copia fotográfica tomada del Tomo II del Atlas del Barón de Río Branco, relativo a la frontera entre el Brasil y la Guayana Francesa.

---

Nº DE REGISTRO 0820 Nº DE ORDEN 3107

AUTOR: FELIX DELAMARCHE
FECHA: 1825
PROCEDENCIA: Biblioteca Nacional de Montevideo
DIMENSIONES: 0.400 × 0.287 mts.

Centro y Sur América, las Antillas y parte de Norte América. Dentro de un círculo, situado en el ángulo superior derecho, dice: "CARTE GENERALE/DE L'AMERIQUE/DIVISEE/EN SES PRINCIPAUX STATS/par Sr. Delamarche/Successeur de ROBERT DE VAUGONDY/A PARIS/Chez L'AUTER Ingenieur-Mécanicien/ Pour les Globes et Spheres/Rue du Jardinet Nº 13/1825".

Tiene cinco escalas: en leguas de Francia, en leguas marinas de España, en millas inglesas, en miriámetros de ¼ en un grado y en leguas marinas de 20 en un grado.

Copia fotográfica tomada del tomo II del Atlas del Barón de Río Branco, relativo a la frontera entre el Brasil y la Guayana Francesa.

---

Nº DE REGISTRO 0835 Nº DE ORDEN 3201

AUTOR: DOMINGO ESTRUC
FECHA: 1831
PROCEDENCIA: Biblioteca Nacional de Montevideo
DIMENSIONES: 0.360 × 0.300 mts.

América del Sur. No tiene título ni notas explicativas. Posee cuatro escalas: en leguas españolas, en leguas francesas, en leguas inglesas y en millas geográficas españolas de 60 en grado. La longitud está contada desde el Meridiano de Madrid.

Copia fotográfica tomada de la obra "Colección de Mapas Geográficos antiguos y modernos", publicada por los redactores del Diccionario Geográfico Universal (Barcelona 1835), existente en la Biblioteca Nacional de Montevideo.

---

Nº DE REGISTRO 0839 Nº DE ORDEN 3202

AUTOR: ALCIDES D'ORBIGNY
FECHA: 1838
PROCEDENCIA: Biblioteca Nacional de Montevideo
DIMENSIONES: 0.395 × 0.283 mts.

América del Sur y parte de América Central y de las Antillas. En la parte inferior derecha, tiene la siguiente leyenda: "CARTE DE/L' AMERIQUE MERIDIONALE/dressée par/Alcide D'Orbigny/d'apres ses itineraires sur les parties/qu'il a parcournes/servant a l'intelligence/de son Voyage/et de ses observations/SUR L'HOMME AMERICAIN/1838". En el ángulo superior tiene un cuarterón con el mapa de Bolivia. Posee tres escalas: en leguas de 25 en el grado, de leguas marinas de 20 en un grado y de millas geográficas de 60 en un grado.

En la parte inferior izquierda tiene un cuadro con la explicación de las razas americanas, según la clasificación del autor. La longitud está contada desde el Meridiano de París.

Copia fotográfica tomada de la obra del mismo autor "Voyage dans l'Amerique Meridionale" (París 1838), existente en la Biblioteca Nacional de Montevideo.

---

Nº DE REGISTRO 1043 Nº DE ORDEN 3301

AUTOR: DIRECCION DE HIDROGRAFIA (Madrid)
FECHA: 1874
PROCEDENCIA: Escuela Naval
DIMENSIONES: 0.920 × 0.610

Carta española Nº 139A, con el siguiente título: "CARTA GENERAL/DEL OCEANO ATLANTICO MERIDIONAL/según los trabajos ingleses más recientes./PARTE OCCIDENTAL./Hoja I./ Dirección de Hidrografía/Madrid, 1874...".

Más abajo tiene una nota que dice: "ADVERTENCIA./En esta carta se han omitido muchos escollos que hasta ahora se marcaban en las cartas del Océano Atlántico/fundándose en vagas noticias de los primeros descubridores, y que en los tiempos modernos han sido buscadas sin/fruto o de cuya existencia hay suficiente motivo de duda./

Se recomienda a todo navegante que examine y sonde detenidamente los sitios de apariencia sospechosa antes/de declararlos de verdadero peligro; pues el descuido de tal práctica es causa de que las cartas se hayan cuajado/de escollos imaginarios con grande y manifiesto embarazo a la navegación".

La longitud está contada desde el Meridiano de San Fernando.

---

Nº DE REGISTRO 1114 Nº DE ORDEN 3401

AUTOR: ESTANISLAO S.ZEBALLOS
FECHA: 1894
PROCEDENCIA: Ministerio de Instrucción Pública
DIMENSIONES: 0.527 × 0.432 mts.

América del Sur mostrando por donde han pasado los límites de los dominios de España y Portugal, según los distintos tratados. En la parte inferior, a la derecha, tiene la siguiente leyenda: "MAP/SHOWING/THE LANDS GRANTED BY SPAIN TO PORTUGAL/on the West of the Line of the Treaty of Tordesillas, 1494/(colored red)/and/the territories acquired by Brazil on the West/of the Boundary fixed by the Treaty of 1777./(colored green)/.....by Estanislao S.Zeballos/Envoy Extraordinary and Minister Plenipotentiary/of the Argentine Republic./Wáshington, D.C. 1894".

Copia fotográfica obtenida en la Sección Fotocinematográfica del Ministerio de Instrucción Pública del Uruguay.

---

Nº DE REGISTRO 1113 Nº DE ORDEN 3402

AUTOR: ANONIMO
FECHA: ¿...?
PROCEDENCIA: Ministerio de Instrucción Pública
DIMENSIONES: 0.545 × 0.417 mts.

Los Dominios de España y Portugal, según los distintos Tratados, trazados sobre un mapa de América del Sur, Centro América, Las Antillas y parte de Norte América y Africa.

No tiene leyenda, notas, fecha, nombre del autor ni escalas.

Copia fotográfica obtenida en la Sección Fotocinematográfica del Ministerio de Instrucción Pública del Uruguay.

---

Nº DE REGISTRO 0364 Nº DE ORDEN 3501

AUTOR: HYDROGRAPHIC DEPARTMENT (London)
FECHA: 1914
PROCEDENCIA: Servicio Hidrográfico de la Marina.
DIMENSIONES: 1.118 × 0.690 mts.

Carta británica Nº 2202B, "South Atlantic Ocean/Western Portion". Edición 12/VI/1914. La primera edición de esta carta fué publicada el 13 de febrero de 1871.

---

Nº DE REGISTRO 0381 Nº DE ORDEN 3502

AUTOR: Servicio Hidrográfico de la Marina
FECHA: 1919
PROCEDENCIA: ex R. O. U. "Uruguay"
DIMENSIONES: 1.420 × 1.105 mts.

Croquis de la América del Sur, Centro América y el Golfo de Méjico con la derrota del Crucero Uruguay en su viaje a Méjico, circundando toda la América (IX/1919 - II/1920). Está firmado por Juan Angel Battione.

---

Nº DE REGISTRO 0366 Nº DE ORDEN 3503
AUTOR: Hydrographic Department (London)
FECHA: 1922
PROCEDENCIA: Servicio Hidrográfico de la Marina
DIMENSIONES: 1.118 × 0.690

Carta británica Nº 2202B, 8ª Edición, agosto 1922.

---

Nº DE REGISTRO 1012 Nº DE ORDEN 3601

AUTOR: HYDROGRAPHIC DEPARTMENT (London)
FECHA: 1930
PROCEDENCIA: Servicio Hidrográfico de la Marina
DIMENSIONES: 1.118 × 0.654

Carta británica Nº 2202B, edición 8/VIII/1930, corregida hasta 1937.

---

Nº DE REGISTRO Nº DE ORDEN 3602

AUTOR: HYDROGRAPHIC DEPARTAMENT (London)
FECHA: 1927
PROCEDENCIA: Servicio Hidrográfico de la Marina
DIMENSIONES: 1.149 × 0.774

Carta británica Nº 2127, "ATLANTIC OCEAN/WESTERN PORTION". Edición 10 de junio 1927, corregida hasta setiembre de 1932.

---

Nº de REGISTRO Nº DE ORDEN 3603

AUTOR: HYDROGRAPHIC DEPARTMENT (London)
FECHA: 1927
PROCEDENCIA: Servicio Hidrográfico de la Marina
DIMENSIONES: 1.149 × 0.774

Carta británica Nº 2127, edición 10 de junio de 1927 corregida hasta abril de 1937. Escala 1/10.000.000 (Lat.0º)

---

Nº DE REGISTRO Nº DE ORDEN 3604

AUTOR: HYDROGRAPHIC DEPARTMENT (London)
FECHA: 1927
PROCEDENCIA: Servicio Hidrográfico de la Marina
DIMENSIONES: 1.149 × 0.774

Carta británica Nº 2127, edición 10 de junio de 1927 corregida hasta setiembre de 1943. Escala 1/14.500.000 (Lat.0º)

---

Nº DE REGISTRO 1259 Nº DE ORDEN 3605

AUTOR:
FECHA: 1709
PROCEDENCIA:
DIMENSIONES: 017.5 X 014.5

Continente americano. Pequeño mapa teniendo en la parte inferior una vista panorámica con indígenas y conquistadores.

---

Nº DE REGISTRO 1262 Nº DE ORDEN 3606

AUTOR:
FECHA:
PROCEDENCIA:
DIMENSIONES: 0.56 X 044.5

Planisferio de Turín del Album Histórico del Ministerio de Instrucción Pública. Copia fotográfica del año 1929. Están representadas las costas de América del Sur, Africa y gran parte de Europa.

---

Nº DE REGISTRO 1273 Nº DE ORDEN 3607

AUTOR: CIVELLI GIUS.- Donación SR. ARAUJO.
FECHA: PROBABLE SIGLO XIX ( 1818-25)
PROCEDENCIA:
DIMENSIONES:0.37 X 0.28

Carta Italiana titulada " América Meridional Stabilimenti Civilli Gius.- Milano

---

Nº DE REGISTRO 1274 Nº DE ORDEN 3608

AUTOR: J. C. HINRICHS
FECHA: PROBABLE 1ra. mitad del SIGLO XIX
PROCEDENCIA: SR. ARAUJO

DIMENSIONES: 040.5 X 0.29

Carta de Sud América con las siguientes leyenda: "Sud América Und. Antilliseke Inseln.- Et Amerique Meridionale Isle Antilles.- Leipzig.- By J. C. Hinrichs.

---

Nº DE REGISTRO 1280 Nº DE ORDEN 3609

AUTOR: A.H. DUFOUR
FECHA: 1876
PROCEDENCIA: SR. ARAUJO
DIMENSIONES: 0.60 X 0.87

Carta de América del Sur con la siguiente leyenda:" América del Sur. Por A.H. Dufour. Flahaut Scult. Paris 1876. Warin Script.- Librería de Garnier Hermanos. Calle des Saint-Pères, Nº6:- En el margen inferior derecho se lee: "Para la construcción del presente mapa se ha empleado la proyección cónica, teniendo en cuenta el aplaneamiento de la esfera terrestre. El perímetro de la América del Sur ha sido trazado con arreglo a los mapas marítimos levantados en 1819 bajo la ordenación y dirección del Sr. Barón Roussin y en vista de los publicados por el depósito hidrográfico de Madrid. Por lo que hace al interior del Brasil, se ha echado mano de los preciosos detalles que encierra el mapa de los señores Doctores de Spix y de Martins, cuidando de ajustarlos con las observaciones astronómicas del citado Barón Roussin, así como también à otros varios mapas y documentos relativos à este Imperio. Para el resto de la América, además de una buena y abundante copia de mapas especiales, hanse consultado las narraciones del Barón de Humboldt y los mapas de Anville de Arrowsmith, Larochette, Faden, Azara, siguiendo respecto a la nomenclatura, la empleada por Lacruz en su gran mapa de la América del Sur.

---

62 A

Nº DE REGISTRO 1284 Nº DE ORDEN 3610

AUTOR: ROBERT DE VAUGONDY
FECHA: 1750
PROCEDENCIA:
DIMENSIONES: 057,5 X 046,5

Carta de América del Sur con la siguiente leyenda:" Amérique Meridionale, dressèe, sur les Mémoires les plus récenta et assujétie aux observations astronomique. Par le Sr. Robert De Vaugondy fil de Mr. Robert Géographe ordin, du Roy. Avec Privilege 1750.

---

Nº DE REGISTRO 1286 Nº DE ORDEN 3611

AUTOR: GUILLAUME DELISLE
FECHA: 1722
PROCEDENCIA: Donación SR. ARAUJO
DIMENSIONES: 0.60 X 047.5

Carta francesa de América, con la siguiente leyenda: " Carte D'Amérique pour l'usage du Roy, en 1722. Par Guillaume Delisle première Geógraphe de Sa Majesté. De l'Academic Royale des Sciences. Et augmentée des Nouvlles. Découvertes en 1763 par Phil. Buache son Gendre. A Paris. Chez L'Auteur, Sur le Quay de l'Horloge avec Privilege.

---

## SECCION IV

# Continente Americano (Parciales)

## SECCION IV

### Las Misiones de la C. de Jesús por el P. José Quiroga (año 1749)

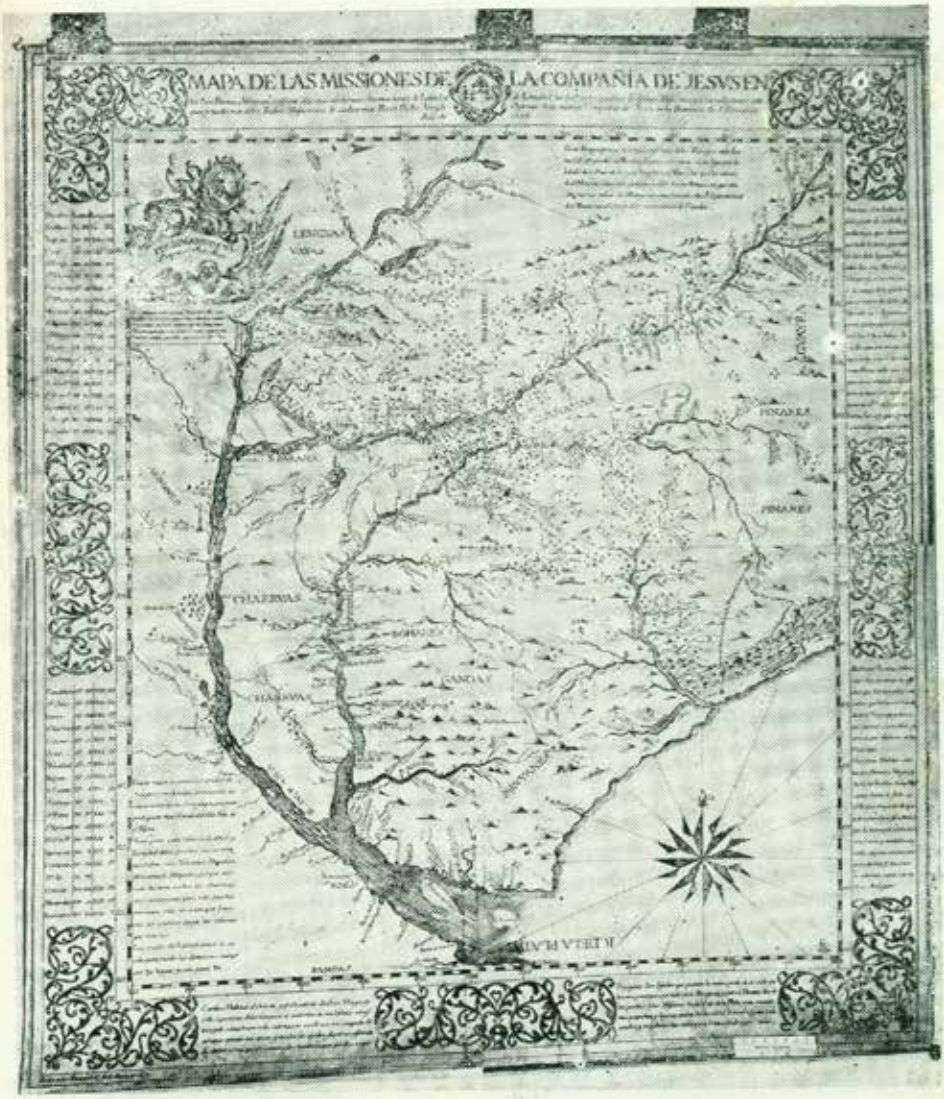

## SECCION IV

### CONTINENTE AMERICANO (PARCIALES)

Nº DE REGISTRO 0954 Nº DE ORDEN 4001

AUTOR: KUNSTMANN
FECHA: 1505 - 1506?
PROCEDENCIA: "Etimos Montevideo"
DIMENSIONES: 0.097 × 0.140 mts.

Reproducción de un trozo de la Tab. II del Atlas de Kunstmann, mostrando parte de la Costa E. de América, publicada en la obra "Etimos Montevideo" del Dr. Buenaventura Caviglia (hijo).

---

Nº DE REGISTRO 0953 Nº DE ORDEN 4002

AUTOR: RIOYSEH
FECHA: 1508
PROCEDENCIA: "América y el Viejo Mundo"
DIMENSIONES: 0.160 × 0.127

Reproducción de un trozo del mapa del mundo de Rioyseh, con parte de las costas de las Américas, publicada en la obra "América y el Viejo Mundo" de R. Díaz-Alejo y Joaquín Gil.

---

Nº DE REGISTRO 0952 Nº DE ORDEN 4003

AUTOR: ANONIMA
FECHA: 1513
PROCEDENCIA: "América y el Viejo Mundo"
DIMENSIONES: 0.115 × 0.100

Reproducción de una carta del año 1513, en la que aparecen las costas de América conocidas hasta entonces, publicada en la

obra "América y el Viejo Mundo" de R. Díaz-Alejo y Joaquín Gil.

De este mapa la Mapoteca del Ministerio de Relaciones Exteriores del Brasil, posee 2 ejemplares.

---

Nº DE REGISTRO 0749 Nº DE ORDEN 4004

AUTOR: VISCONTE de MAIOLLO
FECHA: 1515
PROCEDENCIA: Biblioteca Nacional de Montevideo
DIMENSIONES: 0.373 × 0.280 mts.

Mapa de las costas de América del Sur, desde Venezuela hasta lo que parece ser el Río de la Plata y las Antillas. No tiene título ni notas explicativas. Abajo, a la izquierda, una escala. El original se encuentra en un Atlas existente en la Biblioteca Real de Munich. Esta copia fué tomada del facsimil coloreado de la hoja V del Atlas de Kunstmann.

Copia fotográfica tomada del tomo I del Atlas del Barón de Río Branco con cartas anteriores al Tratado de Utrech.

---

Nº DE REGISTRO 0843 Nº DE ORDEN 4005

AUTOR: MARTIN WALDSEEMULLER
FECHA: 1516
PROCEDENCIA: Biblioteca Nacional de Montevideo
DIMENSIONES: 0.560 × 0.379 mts.

Mapa de la costa E. de América del Sur, que el autor sitúa entre los paralelos 10º y 39º de latitud S. No tiene título, escala ni notas explicativas y solamente algunos nombres de accidentes geográficos.

Copia fotográfica tomada de una reproducción publicada en la obra "Historia da Colonizaçao Portuguesa do Brasil" (Oporto 1923), existente en la Biblioteca Nacional de Montevideo.

---

Nº DE REGISTRO 0844 Nº DE ORDEN 4006

AUTOR: ANTONIO de PIGAFETTA
FECHA: 1520
PROCEDENCIA: Biblioteca Nacional de Montevideo
DIMENSIONES: 0.570 × 0.375 mts.

Parte de América del Sur, desde el Río de la Plata hasta el Estrecho de Magallanes, según fué concebida por Antonio de Pigafetta en un mapa presentado a los reyes de España, a su regreso con los restos de la expedición de Magallanes. El original se conserva en la Biblioteca del Colegio de Propaganda de Roma.

Copia fotográfica tomada de una reproducción existente en la Biblioteca Nacional de Montevideo.

---

Nº DE REGISTRO 0946 Nº DE ORDEN 4007

AUTOR: SEBASTIAN ELCANO
FECHA: 1523
PROCEDENCIA: "América y el Viejo Mundo"
DIMENSIONES: 0.186 × 0.114 mts.

La costa E. de América del Sur, desde el Río San Francisco hasta las tierras australes. En un recuadro, situado en la parte superior hacia la izquierda debajo de una figura representando a un hombre asaeteado (posiblemente el autor quiso representar a San Sebastián su patrono), dice: "Juan Sebastián del cano la/fizo en año 1523".

Reproducción publicada en la obra "América y el Viejo Mundo" de R. Díaz-Alejo y Joaquín Gil.

---

Nº DE REGISTRO 0014 Nº DE ORDEN 4101

AUTOR: ANONIMO
FECHA: 1528
PROCEDENCIA: Archivo General de Indias (España)
DIMENSIONES: 0.550 × 0.390

Croquis con las derrotas de las flotas de galeones entre España y las posesiones de América. En el margen derecho hay una extensa leyenda manuscrita completamente ilegible. En el dorso

del original, que se encuentra en el Archivo General de Indias, se lee: "Perdone V. S. la mala mano que házelo como nunca me enseñaron el oficio de pintor pero allá se podría por esa traza hazer pintar a quien lo supiere hazer" y una rúbrica ilegible.

En el ángulo inferior izquierdo existe una inscripción sumamente borrosa, en la que parece decir: "Indiferente Gral. 1528 -5-".

Copia fotográfica tomada directamente del original.

---

Nº DE REGISTRO 0179 Nº DE ORDEN 4102

AUTOR: GASPAR VIEGAS
FECHA: 1534
PROCEDENCIA: Biblioteca Nacional de París
DIMENSIONES: 0.240 × 0.180

Costa E. de América del Sur hasta algo más abajo del Río de la Plata, parte de las del Labrador, Nueva Escocia y Terranova, la costa W. de Africa y Europa y el Mar Mediterráneo hasta Sicilia. En la parte inferior, hacia la izquierda, dice: "Gaspar Viegas. Outo 1534". La abundante nomenclatura que exhibe está totalmente escrita en portugués. Está ornamentado con 19 banderas, 3 escudos y 9 rosas de vientos. Tiene, también, tres escalas sin especificación de la unidad de medida usada.

El original, del cual fué tomada directamente esta copia fotográfica, es un pergamino de gran tamaño que se conserva en la Biblioteca Nacional de París.

---

Nº DE REGISTRO 0177 Nº DE ORDEN 4103

AUTOR: ANONIMO
FECHA: 1525-50
PROCEDENCIA: Biblioteca Nacional de París
DIMENSIONES: 0.231 × 0.167 mts.

Costa E. de América desde Río de Janeiro hasta algo al Sur del Cabo San Antonio. Carece de título, leyendas y escala, teniendo solamente escrito, en letras de gran tamaño, lo siguiente: "ARGENTEA/TERRA INCO/GNITA". Sobre la costa tiene una relativa abundancia de nombres de accidentes geográficos.

El original, en pergamino en colores, forma parte del Portulano Reinel que se encuentra en la Biblioteca Nacional de París.

Copia fotográfica tomada directamente del original.

---

Nº DE REGISTRO 0625 Nº DE ORDEN 4104

AUTOR: FERNANDO VAZ DOURADO
FECHA: 1550?
PROCEDENCIA: Revista Militar y Naval del Uruguay
DIMENSIONES: 0.260 × 0.185 mts.

Parte Sur del continente americano. Circundando el mapa, dice: "UNIVERSALIS ETINTEGRA TOTIUS ORBIS. HIDROGRAPHIA. ADVERISSIMAN. LUZITANORUM. TRADITIONEM. DESCRIPTIO FERDINANDO VAZ". El dibujo está decorado con dos grandes escudos y figuras humanas y de animales. Tiene una escala sin especificación de unidad de medida.

El original se encuentra en la Biblioteca Real, de la Universidad y Conservatorio de la Real Armada de Munich.

Reproducción publicada en el Nº 185-186 de la Revista Militar y Naval del Uruguay.

---

Nº DE REGISTRO 0113 Nº DE ORDEN 4105

AUTOR: ANONIMO
FECHA: 1550
PROCEDENCIA: Royal Geographical Society
DIMENSIONES: 0.300 × 0.245 mts.

Parte de una carta portuguesa del año 1550, que comprende parte de la costa N. de América del Sur y la E. hasta el Río de la Plata. Tiene abundante nomenclatura de accidentes geográficos, casi ilegibles, pero carece de leyendas y escala.

El original, del cual fué tomada directamente esta copia, se encuentra en la Royal Geographical Society.

---

Nº DE REGISTRO 0160 Nº DE ORDEN 4201

AUTOR: ANONIMO
FECHA: 1562?
PROCEDENCIA: British Museum
DIMENSIONES: 0.410 × 0.282

Croquis de la Costa E. de América del Sur, desde el Cabo San Roque hasta el Estrecho de Magallanes, publicado en un portolano español de aproximadamente el año 1562. No tiene título,

leyendas ni escala y la nomenclatura muy poco abundante pero perfectamente legible.

El original, del cual fué tomada directamente esta copia fotográfica, se encuentra en el British Museum.

---

Nº DE REGISTRO 0947 Nº DE ORDEN 4202

AUTOR: BARTOLOME OLIVES
FECHA: 1562
PROCEDENCIA: "América y el Viejo Mundo"
DIMENSIONES: 0.179 × 0.125 mts.

Carta de la parte S. de la América del Sur. El original forma parte del Atlas de Bartolomé Olives, que se conserva en la Biblioteca del Vaticano. En la parte inferior, a la izquierda, dice: "Es de notar que la costa que se extiende desde el Rio de la Platta hasta el Estrecho de Magallanes En todos/los Mappas y Cartas que hasta aquí se an hecho la situación de Nordest suduest y aqui va descripta/al Huest suduest demandandolo asi la nueva description que traxo el S. D. García este Año 1562 de/toda la Costa de Chile asta el Estrecho y parese conformarse con el derrotero del mismo Magallanes que/por gran ventura vino á nuestras Manos donde sitúa esta Costa parte al Huest suduest y parta ala/quarta del Huest 4 a al suduet y assi la describimos aqui hasta tener mas entera relacion no variando/las formas delos Puertos ni sus alturas de como asta aqui an andado".

Tiene una escala de latitudes desde los 16° hasta los 56° S. La nomenclatura no es muy abundante pero clara.

Reproducción publicada en la obra "América y el Viejo Mundo" de R. Díaz-Alejo y Joaquín Gil.

---

Nº DE REGISTRO 0758 Nº DE ORDEN 4203

AUTOR: LAZARO LUIS
FECHA: 1563
PROCEDENCIA: Biblioteca Nacional de Montevideo
DIMENSIONES: 0.397 × 0.272

Parte de la costa N. y E. de América del Sur y W. de Africa. El original, manuscrito en pergamino, se encuentra en un Atlas que se conserva en la Academia Real de Ciencias de Lisboa. No

tiene título, leyendas ni escala. La nomenclatura de accidentes geográficos costeros es bastante abundante. La latitud está contada desde 2º N. hasta 45º S.

Con escudos y banderas señala la división de las posesiones de España y Portugal en América y Africa.

Copia fotográfica tomada del Tomo I del Atlas del Barón de Río Branco con cartas anteriores al Tratado de Utrech.

---

Nº DE REGISTRO 0842 Nº DE ORDEN 4204

AUTOR: LAZARO LUIS
FECHA: 1563
PROCEDENCIA: Biblioteca Nacional de Montevideo
DIMENSIONES: 0.380 × 0.281 mts.

Costa SE. de América del Sur. El Original se encuentra en el Atlas de Lázaro Luis, existente en la Academia Real de Ciencias de Lisboa. No tiene título, leyendas ni escala. La nomenclatura es abundante y bastante legible.

Copia fotográfica tomada de una reproducción publicada en la obra "Historia da Colonizaçao Portuguesa do Brasil", Oporto 1923.

---

Nº DE REGISTRO 0759 Nº DE ORDEN 4205

AUTOR: DIOGO HOMEM
FECHA: 1568
PROCEDENCIA: Biblioteca Nacional de Montevideo
DIMENSIONES: 0.452 × 0.280 mts.

Costa de América del Sur, desde más al N. de la desembocadura del Amazonas hasta incluir el Estrecho de Magallanes. No tiene título, leyendas ni escalas. La nomenclatura costera es abundante. La latitud esá contada desde los 7° N. hasta los 53° S.

El original forma parte de un Atlas manuscrito, que se encuentra en la Biblioteca Real de Dresden.

Copia fotográfica tomada del tomo I del Atlas del Barón de Río Branco con cartas anteriores al Tratado de Utrech.

---

Nº DE REGISTRO 0803 Nº DE ORDEN 4206

AUTOR: FERNANDO VAZ DOURADO
FECHA: 1568
PROCEDENCIA: Biblioteca Nacional de Montevideo
DIMENSIONES: 0.424 × 0.285 mts.

América del Sur desde la desembocadura del Amazonas hasta el Río de la Plata. El original forma parte de un Atlas, manuscrito en pergamino, que se encuentra en la Biblioteca del rey Don Carlos de Portugal, en el Palacio de Ajuda.

No tiene título, leyendas, ni escala. La nomenclatura es muy abundante pero completamente ilegible.

Copia fotográfica tomada del tomo I del Atlas del Barón de Río Branco con cartas anteriores al Tratado de Utrech.

---

Nº DE REGISTRO 0841 Nº DE ORDEN 4207

AUTOR: FERNANDO VAZ DOURADO
FECHA: 1563?
PROCEDENCIA: Biblioteca Nacional de Montevideo.
DIMENSIONES: 0.364 × 0.283

América del Sur desde el Río Grande de San Pedro hasta el Estrecho de Magallanes. El original forma parte de un Atlas del autor, que se conserva en la Biblioteca Nacional de Lisboa.

No tiene título, leyendas ni escala y la nomenclatura es muy escasa.

No se tiene certeza de la fecha de su ejecución, dándose como la más probable la del año 1563.

Copia fotográfica tomada de la reproducción publicada en la obra "Historia do Colonizaçao Portuguesa do Brasil", Oporto 1923.

---

Nº DE REGISTRO 0175 Nº DE ORDEN 4208

AUTOR: ANONIMO
FECHA: 1570
PROCEDENCIA: Biblioteca Nacional de París
DIMENSIONES: 0.240 × 0.180 mts.

Parte de la costa de América del Sur, desde algo al S. de la desembocadura del Amazonas hasta el Río de la Plata. El original, que es una carta portuguesa del Atlántico, está ejecutado en pergamino en colores y se conserva en la Biblioteca Nacional de

París.

Siendo nada más que un pequeño trozo del original, no se puede apreciar si tiene título, leyendas y escalas. La nomenclatura es abundante y con grandes letras se le da al Río Paraná el nombre de: "Río da prata"

Copia fotográfica tomada directamente del original.

---

Nº DE REGISTRO 0961 Nº DE ORDEN 4209

AUTOR: FERNANDO VAZ DOURADO
FECHA: 1570?
PROCEDENCIA: "Cartografia e Cartografos Portugueses dos Seculos XV y XVI".
DIMENSIONES: 0.165 × 0.215 mts.

Parte S. de la América del Sur, desde el Río de la Plata hasta el Estrecho de Magallanes. El original es la primera hoja de un Atlas de veinte, del autor, hechas en pergamino magníficamente iluminadas, que pertenece a la Huntington Library de California.

Encuadrándola tiene un marco primorosamente dibujado, dentro del cual está escrito lo siguiente: "Este Lanco de Tera e o Boqueiram de Fernam de Magalhais.a Qua Tera Senhorea Castela". La latitud está contada desde los 33º hasta los 71º S.

Reproducción publicada en la obra "Cartografía e Cartografos Portugueses dos Seculos XV y XVI" de Armando Cortesao.

---

Nº DE REGISTRO 0762 Nº DE ORDEN 4210
AUTOR: FERNANDO VAZ DOURADO
FECHA: 1571
PROCEDENCIA: Biblioteca Nacional de Montevideo
DIMENSIONES: 0.380 × 0.290 mts.

Costa de la América del Sur, desde el Río Amazonas hasta el Río de la Plata. El original es la hoja 12 de un Atlas del autor, en pergamino iluminado, que se encuentra en los Archivos de la Torre do Pombo en Lisboa.

Encuadrándola tiene la siguiente inscripción: "NESTA FOLHA ESTA LAMCADO TODA ACOSTA DO BRASIL DO RIO DAS AMAZONAS ATE O RIO DA PRATA". No tiene otras leyendas, pero si abundante nomenclatura. La latitud está contada desde 0º hasta 38º S.

Copia fotográfica tomada del tomo I del Atlas del Barón de Río Branco con cartas anteriores al Tratado de Utrech.

---

Nº DE REGISTRO 0962 Nº DE ORDEN 4211

AUTOR: FERNANDO VAZ DOURADO
FECHA: 1571
PROCEDENCIA: "Cartografía e Cartógrafos Portugueses dos Seculos XV y XVI".
DIMENSIONES: 0.230 × 0.160

Parte Sur de la América del Sur. El original, en pergamino iluminado con tinta de la india y oro, es la hoja 13ª de un Atlas del autor que se conserva en el Archivo de la Torre do Pombo en Lisboa. Encerrada en un recuadro doble, dice: "NESTA. LAMINA. ESTA. LAMCADO. O ESTREITO. DE FERNAO. DE MAGALHAIS". Tiene una escala de un tronco de leguas, dentro de un escudo cuidadosamente ornamentado. La latitud está contada desde 25° hasta 64° S.

Reproducción publicada en la obra "Cartografia e Cartografos Portugueses dos Seculos XV y XVI" de Armando Cortesao.

---

Nº DE REGISTRO 0110 Nº DE ORDEN 4212

AUTOR: JOAO MARTINES
FECHA: 1572
PROCEDENCIA: National Maritime Museum de Greenwich
DIMENSIONES: 0.292 × 0.209 mts.

Costa E. de América del Sur, desde el Río de las Carabelas hasta el Estrecho de Magallanes y un pequeño tramo de la costa W. El original forma parte de un Atlas del autor que se encuentra en el National Maritime Museum de Greenwich.

Por ser nada más que una parte del total de la carta el que ha sido fotografiado, no se puede saber si tiene leyendas, título, escalas, etc. La escala de latitud se puede apreciar entre los 18º y los 56° S.

Copia fotográfica tomada directamente del original.

---

Nº DE REGISTRO 0093 Nº DE ORDEN 4213

AUTOR: FERNANDO VAZ DOURADO
FECHA: 1573?
PROCEDENCIA: British Museum
DIMENSIONES 0.482 × 0.376

Parte S. de América del Sur, incluyendo el Estrecho de Magallanes. El original se conserva en el British Museum. Dentro de un recuadro doble que la margina, dice: "NESTA. LAMINA. ESTA. LAMCADO. O BOQUEIRAO. DE FERNAO DE MAGALHAIS. ATE. O RIO. DA. PRATA". Tiene dos escalas ornamentadas, sin especificación de la unidad de medida. Las latitudes están marcadas desde los 30° hasta los 67°. La nomenclatura no es muy abundante pero sí muy clara.

Copia fotográfica tomada directamente del original.

---

Nº DE REGISTRO 0092 Nº DE ORDEN 4214

AUTOR: FERNANDO VAZ DOURADO
FECHA: 1573?
PROCEDENCIA: British Museum
DIMENSIONES: 0.492 × 0.372 mts.

Costa de la América del Sur, desde el Amazonas hasta el Río de la Plata.

El original se encuentra en el British Museum. Recuadrándola, dentro de un margen doble, está escrito: "NESTA. LAMINA. ESTA. LAMCADO. TODA. A COSTA. DO BRAZIL. DO RIO. DA PRATA. ATE. HO DAS. AMAZONAS". Tiene una escala ornamentada, pero sin especificación de medida. La latitud está marcada desde 1° a 38° S. Nomenclatura abundante y clara.

Copia fotográfica tomada directamente del original.

---

Nº DE REGISTRO 0097 Nº DE ORDEN 4301
AUTOR: JOAO MARTINES?
FECHA: 1578
PROCEDENCIA: British Museum
DIMENSIONES: 0.355 × 0.254 mts.

Parte S. de América del Sur. Esta carta se le atribuye a Joao

Martines y el original se encuentra en el British Museum. Al S. del Estrecho de Magallanes sitúa una inmensa tierra, a la que llama: "Terra del Fuego". Dentro del continente marca 6 grandes ciudades amuralladas o fortalezas luciendo la bandera de Castilla. No tiene título, leyendas ni escala. La longitud está marcada desde los 23° hasta los 66° S. La nomenclatura es perfectamente legible, pero no muy abundante.

Copia fotográfica tomada directamente del original.

---

Nº DE REGISTRO 0765 Nº DE ORDEN 4302

AUTOR: FERNANDO VAZ DOURADO
FECHA: 1580
PROCEDENCIA: Biblioteca Nacional de Montevideo
DIMENSIONES: 0.416 × 0.277 mts.

América Central y América del Sur hasta el Río de la Plata. El original manuscrito se encuentra en la Biblioteca Real de Munich. No tiene título ni leyendas. Dos escalas ornamentadas sin especificación de unidad de medida.

Dentro del continente y dibujadas como ciudades amuralladas, están casi todas las existentes hasta esa fecha. Escudos de España y Portugal indican sus respectivos dominios. Escenas de la vida de los naturales. En ambos márgenes tiene escala de latitudes, contadas desde 14° N. hasta 34° S.

Copia fotográfica tomada del tomo I del Atlas del Barón de Río Branco con cartas anteriores al Tratado de Utrech.

---

Nº DE REGISTRO 0624 Nº DE ORDEN 4303

AUTOR: FERNANDO VAZ DOURADO
FECHA: 1580
PROCEDENCIA: Revista Militar y Naval del Uruguay
DIMENSIONES: 0.263 × 0.196 mts.

Reproducción de la carta catalogada con el Nº 4302, publicada en la Revista Militar y Naval del Uruguay, Nros. 185-186, con lo siguiente: "BAG 1502-3. El tomo I (Bag 1502), dice: DIE ENTDECKUNG AMERIKAS NACH DEN ALTESTEN GESCHICHTLICH DARGESTELLT VON FRIEDRICH KUNSTMANN MITEINEM ATLAS ALTER BISHER UNGEDRUCKTER KARTEM, MUN-

CHEN. 1859. En el Tomo II (BAG 1503) dice la portada: ATLAS ZUM ENTDETKUNGSGESCHICHTE AMERIKAS VON FRIEDRICH KUNSMANN, KARL VON SPRUNER, GEORG M. THOMAS, 26 de marzo de 1859".

"Esta importante obra contiene facsímiles impresos en oro y colores de 13 cartas muy antiguas que se conservan en las Bibliotecas Real, de la Universidad y del Conservatorio de la Real Armada de Munich. El texto contiene el descubrimiento de América, según los datos más antiguos y acompañando el Diario de Navegación de la 3ª expedición de Francisco Dracke de 1595-96, publicada por primera vez en inglés por M. Thomas".

---

Nº DE REGISTRO 0767 Nº DE ORDEN 4304

AUTOR: JOAO MARTINES
FECHA: 1582
PROCEDENCIA: Biblioteca Nacional de Montevideo
DIMENSIONES: 0.390 × 0.280 mts.

América del Sur, hasta algo al S. del Río de la Plata. El original forma parte de un Atlas manuscrito del autor, fechado en Mesina, que se conserva en la Biblioteca del Arsenal de París.

No tiene título ni leyendas. Tiene una escala oriflamada sin especificación de unidad. La latitud está marcada desde 14° N. hasta 40° S. Tiene una gran cantidad de ciudades amuralladas todas con la bandera de España, aún las que se encuentran en el Brasil.

Copia fotográfica tomada del tomo I del Atlas del Barón de Río Branco con cartas anteriores al Tratado de Utrech.

---

Nº DE REGISTRO 0937 Nº DE ORDEN 4305

AUTOR: JOAO MARTINES
FECHA: 1582
PROCEDENCIA: "América y el Viejo Mundo"
DIMENSIONES: 0.286 × 0.202 mts.

Reproducción de la carta catalogada con el Nº 4304 publicada en la obra "América y el Viejo Mundo" de R. Díaz-Alejo y Joaquín Gil.

---

Nº DE REGISTRO 0176 Nº DE ORDEN 4306

AUTOR: JACQUES DE VAULX
FECHA: 1584
PROCEDENCIA: Biblioteca Nacional de París
DIMENSIONES: 0.240 × 0.180

Proximidades de la desembocadura del Río de la Plata. El original se encuentra en la Biblioteca Nacional de París. Por ser un trozo de la carta total no se puede leer el título, que se encuentra dentro de un escudo ornamentado, ni saber si tiene leyendas y escalas. La nomenclatura es ilegible.

Copia fotográfica tomada directamente del original.

---

Nº DE REGISTRO 0769 Nº DE ORDEN 4307

AUTOR: JAN VAN DOET
FECHA: 1585
PROCEDENCIA: Biblioteca Nacional de Montevideo
DIMENSIONES: 0.390 × 0.280 mts.

América Central y América del Sur hasta la desembocadura del Río de la Plata. El original se encuentra en el British Museum. En el ángulo superior derecho, en un cartucho ornamentado, tiene una extensa leyenda casi completamente ilegible y en el inferior izquierdo una vista de Cuzco. Tiene también mucha nomenclatura y algunas leyendas. En el interior dibujos de naturales y escenas de su vida. Debajo, en el centro, en un cartucho tres escalas en: leguas hispánicas de 17 ½ en un grado; en millas itálicas y millas germánicas. En ambos márgenes escalas de latitud, desde 10° N. hasta 35° S.

Copia fotográfica tomada del tomo I del Atlas del Barón de Río Branco con cartas anteriores al Tratado de Utrech.

---

Nº DE REGISTRO 0341 Nº DE ORDEN 4308
AUTOR: THEODORE de BRY?
FECHA: 1585
PROCEDENCIA: Biblioteca Nacional de París
DIMENSIONES: 0.398 × 0.281 mts.

Parte S. de la América del Sur. El original se encuentra en la Biblioteca Nacional de París. En un cartucho ornamentado, situado

arriba a la derecha, dice: "Anno 1585. 6. January die, illust. D. Thomas/Candithe Anglus, fretum hoc Magellanicum/attigit... in presentem formam delineavit,.../odiano dictimensis repperit insulas, quarum unam/Franciscus Draco Insulam Bartolomxi, alte-/rem a multitudine piscium quos vocant Penguinos,/Insulam Penguinorum, nuncupavit, ex/quibus piscibus dictus Candithe 3, vasa in usuns/suarú navium sale condivit, suntg, grati saporis./Die 9 ad pagu dictum Philippoppolim appulit,/quem Candifh alio nomine Pagum famelicum nancupavit, quod ex aliquot cetenis Hispanis quos/Petius Sermientus co deduxerat vix 22. reli-/qui essent cateris fame... inedia consectis".

En el ángulo inferior derecho, dentro de un recuadro ornamentado, tiene otro mapa de América, más completo y que abarca mayor extensión territorial, con una leyenda que dice: "Haec pars Peruvianae regiones Chicam & Chilé com-/plectitur, & Regionem Pata-/gonum, cujus incolae statura/reliquos totius orbis populos/superant, ex quo Gigantum no-/men fortiti sunt, quippe ut plu-/rimum 9. & ad fummum 10. pe-/des longi, facies varijs colori-/bus ex herbis diversorum colo-/rum -expressis pingunt, Hispani/afferumt fe in Peruana aut Mexi-/cana nullos Nigritas invenisse,/praeterquam in quibusdam pa-/gis propé Quarequam".

Tiene escalas en: leguas españolas, millas itálicas y millas germánicas.

Al S. del Estrecho de Magallanes sitúa un gran continente al

La nomenclatura es extensa y clara.

La nomenclatura ex extensa y clara.

Copia fotográfica tomada directamente del original.

---

Nº DE REGISTRO 0156 Nº DE ORDEN 4309

AUTOR: PASTORET?
FECHA: 1587
PROCEDENCIA: British Museum
DIMENSIONES: 0.510 × 0.360 mts.

Costa N. y E. de América del Sur, hasta el Río de la Plata. El original se encuentra en el British Museum, formando parte del "Libro de la Marina" del Piloto Pastoret. No tiene título, leyendas ni escala. La nomenclatura es abundante y legible. En el interior tiene dibujos de ciudades y selvas tropicales. La latitud está contada desde 0° hasta 36° S.

Copia fotográfica tomada directamente del original.

---

Nº DE REGISTRO 0008 Nº DE ORDEN 4310

AUTOR: RIEZA U OLIVAS
FECHA: 1590 ....
PROCEDENCIA: Biblioteca y Museo Nacional de Madrid
DIMENSIONES: 0.565 × 0.375 mts.

Parte S. de América del Sur. El original forma parte del Atlas de Rieza, por Olivas, del año 1590, que se encuentra en la Biblioteca y Museo Nacional de Madrid.

No tiene título, leyendas ni escala y la nomenclatura es escasísima.

Copia fotográfica tomada directamente del original.

---

Nº DE REGISTRO 0007 Nº DE ORDEN 4311

AUTOR: JUAN de OLIVA
FECHA: 1596
PROCEDENCIA: Sección Cartográfica del Estado Mayor del Ejército, Madrid.
DIMENSIONES: 0.550 × 0.350 mts.

Parte S. de América del Sur. El original, que se encuentra en la Sección Cartográfica del Estado Mayor del Ejército en Madrid, forma parte del Atlas de Juan de Oliva del año 1596. Al S. del Estrecho de Magallanes marca un gran continente, al que llama "Tierra de Fuego". No tiene título ni leyendas.

A la derecha tiene una escala sin especificación de unidad de medida y a la izquierda una escala de latitudes contada desde 25° hasta 64° S.

Copia fotográfica tomada directamente del original.

---

Nº DE REGISTRO 0111 Nº DE ORDEN 4312

AUTOR: WYTFLIET
FECHA: 1597
PROCEDENCIA: National Maritime Museum de Greenwich
DIMENSIONES: 0.271 × 0.223 mts.

Costa E. de América del Sur, en las proximidades de la desembocadura del Río de la Plata. El original se encuentra en el National Maritime Museum de Greenwich. En el ángulo inferior

izquierdo, dentro de un óvalo, dice: "PLATA/AMERICAE/PROVINCIA". Tiene una nomenclatura muy clara y en extremo curiosa, por el nombre que da a los distintos accidentes geográficos. No tiene leyendas ni escala. La latitud está contada desde 15° hasta 35° S. y la longitud desde 305° hasta 335° E.

Copia fotográfica tomada directamente del original.

---

Nº DE REGISTRO 0004 Nº DE ORDEN 4313

AUTOR: Fray JUAN DE RIVADENEIRA
FECHA: 1580 - 1599
PROCEDENCIA: Archivo General de Indias (España)
DIMENSIONES: 0.550 × 0.380 mts.

Croquis muy imperfecto de la parte S. de América del Sur. El original se encuentra en una relación de viajes, realizados entre 1580 y 1599, por el Sacerdote Fray Juan de Rivadeneira, que se conserva en el Archivo General de Indias. No tiene título, leyendas ni escala y la nomenclatura es escasa.

La forma del continente que ha querido representar es tan caprichosa que sitúa la desembocadura del Río de la Plata junto al Estrecho de Magallanes.

Copia fotográfica tomada directamente del original.

---

Nº DE REGISTRO 0003 Nº DE ORDEN 4314

AUTOR: Fray JUAN de RIVADENEIRA
FECHA: 1580 - 1599
PROCEDENCIA: Archivo General de Indias (España)
DIMENSIONES: 0.540 × 0.380 mts.

Croquis muy imperfecto de la parte S. de América del Sur. El original se encuentra en una relación de viajes, realizados entre 1580 y 1599, por el Sacerdote Fray Juan de Rivadeneira, que se encuentra en el Archivo General de Indias.

Es algo más detallado que el catalogado con el Nº 4313, aunque casi con los mismos errores geográficos.

---

Nº DE REGISTRO 0840 Nº DE ORDEN 4315

AUTOR: ANONIMO
FECHA: Siglo XVI (fines)
PROCEDENCIA: Biblioteca Nacional de Montevideo
DIMENSIONES: 0.395 × 0.285 mts.

Costa de América del Sur, desde el Amazonas al Río de la Plata. En un cartucho, colocado en la parte superior algo a la izquierda, tiene una extensa leyenda escrita en latín y poco legible. Carece de título y escalas. La nomenclatura es muy abundante y bastante clara. En el interior tiene dibujos de escenas de la vida de los naturales, árboles y animales tropicales y monstruos fabulosos.

Copia fotográfica de la reproducción, tomada del Atlas Reinel, publicada en la obra "Historia da Colonizaçao Portuguesa do Brasil", Oporto 1923.

---

Nº DE REGISTRO 0732 Nº DE ORDEN 4316

AUTOR: L. RENARD
FECHA: Siglo XVI
PROCEDENCIA: Biblioteca Nacional de Montevideo
DIMENSIONES: 0.550 × 0.473

Costa N. y E. de América del Sur, desde el Amazonas hasta el Cabo San Antonio. Al medio, a la izquierda, dentro de un magnífico dibujo a pluma con escenas diversas, tiene el siguiente título: "Littora/BRASILIAE/Apud L. Renard" y "Pascaert van/BRASIL/Gedrucke by L. Renard". No tiene otras leyendas. La nomenclatura es bastante abundante y perfectamente legible. Tiene dos escalas, en: Millas geométricas de una en un grado y de millas gallegas de una en un grado. La latitud está marcada desde 1° hasta 36° S.

Copia fotográfica obtenida en la Biblioteca Nacional de Montevideo.

---

Nº DE REGISTRO 1129 Nº DE ORDEN 4317

AUTOR: ANONIMO
FECHA: Siglo XVI
PROCEDENCIA: Ministerio de Instrucción Pública del Uruguay.
DIMENSIONES: 0.543 × 0.276 mts.

Costa E. de América del Sur, en las proximidades de la de-

embocadura del Río de la Plata. Es un trozo de una carta portuguesa en que está marcada una línea de demarcación. Por no estar completa no se puede apreciar si tiene título, leyendas y escalas.

Copia fotográfica obtenida en la Sección Fotocinematográfica del Ministerio de Instrucción Pública del Uruguay.

---

Nº DE REGISTRO 1055 Nº DE ORDEN 4318

AUTOR: ANONIMO
FECHA: Siglo XVI
PROCEDENCIA: Ministerio de Instrucción Pública del Uruguay.
DIMENSIONES: 0.529 × 0.366

Costa N. y E. de América del Sur, desde el Amazonas hasta el Río de la Plata.

Trozo de una carta portuguesa en que se muestran las Capitanías en que estaba dividido el Brasil. Tiene una extensa leyenda imposible de leer por no haberse tomado la totalidad del original, sino un trozo; encontrándose en iguales condiciones la escala. Tiene una nomenclatura abundante y clara, destacándose el nombre que da al Cerro de Montevideo, al que llama "Monte de S: Ovidio". La latitud está marcada desde 0° hasta 39° S.

Copia fotográfica obtenida en la Sección Fotocinematográfica del Ministerio de Instrucción Pública del Uruguay.

---

Nº DE REGISTRO 0001 Nº DE ORDEN 5001

AUTOR: RUY DIAZ DE GUZMAN
FECHA: 1607?
PROCEDENCIA: Archivo General de Indias
DIMENSIONES: 0.470 × 0.475 mts.

Parte de América del Sur hasta el Estrecho de Magallanes. El original se encuentra en el Archivo General de Indias.

Respecto a esta carta dice el Dr. Daniel García Acevedo, en su obra "Contribución al Estudio de la Cartografía de los Países del Río de la Plata": "AUTOR: El guerrero Ruy Díaz de Guzmán (1er. historiador del Río de la Plata) en 1612 terminó su obra "La Argentina", en la que mencionaba un plano, el cual no ha sido hallado en las copias manuscritas de élla". El Dr. García Acevedo sostiene que éste es copia de ese plano, y dice: "Fuera de lo que

dejamos expuesto, que induce a creer la tesis que sostenemos, el examen comparativo del texto "La Argentina" y el mapa, ofrece gran número de puntos de contacto de la más grande significación, por su cantidad y concordancia" y a continuación detalla éstos.

El Dr. Estanislao Zeballos, en el alegato argentino ante el Brasil, expresó:

"Ruy Díaz de Guzmán empezó a levantar el primer mapa de esta Gobernación en 1593, cuyo precioso documento se acompaña copiado del original que existe en el Archivo General de Indias, en Sevilla, con la firma del guerrero e historiador al dorso y la fecha de 1612..." Al respecto expresa el Dr. García Acevedo: "Estamos inclinados a creer que no exista tal firma, sino que otra persona ha puesto al dorso del mapa el nombre de Ruy Díaz de Guzmán, por saber que era ese, el que acompañaba a "La Argentina". Por otro lado la nota del Archivo General de Indias no dice que se trate de una firma, y no es de lo más usual, por cierto, firmar un mapa al dorso y hacerlo sin ninguna otra indicación. En cuanto a la existencia de la fecha "1612" nos parece que éste es un dato inexacto, pues que el mapa figura en la relación de Torres Lanza entre los "sin fecha" y, en nuestra copia, que ha sido sacada muy cuidadosamente, no se menciona la existencia de tan importante elemento..."

"De lo expuesto resulta que consideramos probado que el mapa ha sido hecho después de 1605 —cuando menos— de 1596 y antes de 1607, aproximadamente..."

DESCRIPCION (Del Original): "El mapa está limitado por un cuadrilátero de 90 centímetros de ancho por 90 centímetros de largo. Sobre la línea derecha del cuadrilátero están señalados los grados geográficos, desde el Ecuador hasta el 53°, sin exactitud, pues unos grados son más grandes que otros, razón por la cual este dato de las latitudes no es aprovechable. Dentro del cuadrilátero se encuentra el mapa que por la parte superior llega hasta medio grado arriba del Ecuador; por el lado inferior, se dibuja parte del Estrecho de Magallanes y de la costa del Pacífico, hasta la altura del desierto de Atacama, siendo de notarse que esta costa aparece paralela al Ecuador; por el costado derecho figura toda la costa del Atlántico desde el Ecuador hasta el Estrecho de Magallanes, y por el lado izquierdo alcanza a señalarse la ciudad de Potosí y villas de Misque y San Lorenzo. Esta descripción no puede hacerse de acuerdo con los cuatro puntos cardinales, por estar éllos muy incorrectamente señalados. La parte Hidrográfica está en tinta azul y la orográfica en tinta marrón. No tiene el mapa lema ni inscripción que indique la región que representa, ni nombre del autor, de lugar, ni fecha alguna.

Al dorso de la pieza decía "Ruy Díaz de Gusmán", pero desgraciadamente no podemos afirmar que fuera esta la firma del guerrero - historiador, pues según se ve por la nota puesta por don José González Verger, Jefe interino del Archivo de Indias, antes de sentarse en tela el original, se podía leer en su dorso "Ruy Díaz de Guzmán", pero la tela ha ocultado la escritura, lo que no permite ver si se trata o no de la firma del autor de "La Argentina".

Copia fotográfica tomada directamente del original.

---

Nº DE REGISTRO 0684 Nº DE ORDEN 5002

AUTOR: RUY DIAZ DE GUZMAN
FECHA: 1607?
PROCEDENCIA: Donación Capitán de Fragata Alfredo Aguiar.
DIMENSIONES: 0.470 × 0.460 mts.

Reproducción del mapa catalogado con el Nº 5001, publicada en la obra "Contribución al Estudio de la Cartografía de los Países del Río de la Plata" del Dr. Daniel García Acevedo.

---

Nº DE REGISTRO 0006 Nº DE ORDEN 5003

AUTOR: DIEGO de TORRES
FECHA: 1609
PROCEDENCIA: Sección Cartográfica Estado Mayor del Ejército, Madrid.
DIMENSIONES: 0.540 × 0.420 mts.

Parte central de América del Sur, del Atlántico al Pacífico. Esta carta fué confeccionada por Diego de Torres (S. J.) en 1609 y reproducida por Juan Jamsson en 1653. El original se encuentra en la Sección Cartográfica del Estado Mayor del Ejército, en Madrid. En el ángulo superior derecho, tiene el siguiente título, dentro de un cartucho ornamentado: "PARAGUAY, O/PROV. DE RIO DE LA PLATA/cum regionibus adiacentibus/TUCUMAN/et/ S.ta CRUZ DE LA SIERRA"; y debajo en otro cartucho, dice: "AMSTELODAMI/Excudebat Ioannes/Ianssonius". No tiene otras leyendas y la nomenclatura es poco abundante pero muy clara. Tiene escalas en: millas germánicas comunes y millas gallegas comunes. La latitud está marcada desde los 6° hasta los 37° S.

Copia fotográfica tomada directamente del original.

---

Nº DE REGISTRO 0686 Nº DE ORDEN 5004

AUTOR: DIEGO de TORRES (S.J.)
FECHA: 1609
PROCEDENCIA: "Cartografía Jesuítica del Río de la Plata"
DIMENSIONES: 0.393 × 0.303 mts.

Reproducción de la carta catalogada con el Nº 5003 aparecida en la obra "Cartografía Jesuítica del Río de la Plata" del P. Guillermo Furlong Cardiff (S. J.).

---

Nº DE REGISTRO 0112 Nº DE ORDEN 5005

AUTOR: DIEGO de TORRES (S. J.)
FECHA: 1609
PROCEDENCIA: National Maritime Museum de Greenwich
DIMENSIONES: 0.265 × 0.214 mts.

Reproducción de la carta de Diego de Torres del año 1609, catalogada con el Nº 5003, publicada en el Atlas "Gerardo Mercator" de 1636 que se encuentra en el National Maritime Museum de Greenwich.

Para algunos autores esta carta fué la primera construída por los Jesuítas y dedicada al P. Vicente Carrafa, 7º General de la Orden. De la comparación de ambas se ha llegado a la conclusión que esta es muy anterior a la dedicada al P. Carrafa.

Copia fotográfica tomada directamente del original.

---

Nº DE REGISTRO 0326 Nº DE ORDEN 5006

AUTOR: DIEGO de TORRES (S. J.)
FECHA: 1609
PROCEDENCIA: Biblioteca Nacional de París
DIMENSIONES: 0.352 × 0.276 mts.

Reproducción de la carta de Diego de Torres del año 1609, catalogada con el Nº 5003, publicada por J. Hondius en 1630 que se conserva en la Biblioteca Nacional de París.

Copia fotográfica directa del original.

---

Nº DE REGISTRO 0174 Nº DE ORDEN 5007

AUTOR: DOMINGO SANCHEZ DE LISBOA
FECHA: 1618
PROCEDENCIA: Biblioteca Nacional de París
DIMENSIONES: 0.227 × 0.167 mts.

Costa E. de América del Sur, en las proximidades del Río de la Plata, con los grandes afluentes de éste. El original se encuentra en la Biblioteca Nacional de París, y es un pergamino en colores. Por ser solamente un trozo del total no se puede apreciar si tiene títulos, leyendas o escalas.

Copia fotográfica tomada directamente del original.

---

Nº DE REGISTRO 0739 Nº DE ORDEN 5101

AUTOR: A. de WIT
FECHA: 1627
PROCEDENCIA: Biblioteca Nacional de Montevideo
DIMENSIONES: 0.477 × 0.417 mts.

Parte S. de la América del Sur. En la parte superior, al centro, sobre un magnífico dibujo mostrando a conquistadores e indígenas extrayendo y fundiendo oro, tiene el siguiente título: "Tractus - Australior/AMERICAE MERIDIONALIS,/ a Río de la Plata per Fretum/Magellanicum ad Toraltum/Nieuwe Perfecte Pascaert van/'t Suyderlyckste deel van/SUYT AMERICA,/van Río de la Plata door de Straet/Magellaen tot Toral". No tiene leyendas y la nomenclatura, poco abundante, es muy clara. Tiene cuatro escalas, con especificación de las unidades de medida en holandés. La latitud está marcada desde los 29° a los 59° S. En la parte de mar frente a la costa E. un notable dibujo de un combate naval.

Copia fotográfica obtenida en la Biblioteca Nacional de Montevideo.

---

Nº DE REGISTRO 0629 Nº DE ORDEN 5102

AUTOR: A. de WIT
FECHA: 1627
PROCEDENCIA: Revista Militar y Naval del Uruguay
DIMENSIONES: 0.229 × 0.199 mts.

Reproducción de la carta catalogada con el Nº 5101, publicada en el Nº 185 - 186 de la Revista Militar y Naval del Uruguay, correspondiente al mes de febrero de 1936.

---

Nº DE REGISTRO 0687 Nº DE ORDEN 5103
AUTOR: P. LUIS ERNOT
FECHA: 1632
PROCEDENCIA: "Cartografía Jesuítica del Río de la Plata"
DIMENSIONES: 0.366 × 0.289 mts.

Costa E. de América del Sur, desde Río de Janeiro hasta el Río de la Plata, con todos los grandes ríos interiores. Abajo, a la izquierda, entre un grupo de indígenas, dice: "PARAGUARIA/ Vulgo/PARAGUAY./Cum adjacentibus". Arriba, sostenido por ángeles, una leyenda en latín. Gran riqueza de detalles en la topografía, nomenclatura de los ríos y del lugar donde habitaban las distintas tribus. No tiene escala. La latitud está señalada desde 20° a 35° S. y la longitud desde 325° a 345° E.

Reproducción publicada en la obra "Cartografía Jesuítica del Río de la Plata" de P. Guillermo Furlong Cardiff (S. J.).

---

Nº DE REGISTRO 0167 Nº DE ORDEN 5104

AUTOR: JOAO TEIXEIRA
FECHA: 1640
PROCEDENCIA: Biblioteca Nacional de París
DIMENSIONES: 0.380 × 0.290 mts.

Costa de la América del Sur, desde el Amazonas hasta el Río de la Plata. El original se encuentra en la Biblioteca Nacional de París. No tiene título, leyendas ni escalas. La nomenclatura de accidentes geográficos costeros es abundante, no teniendo ninguna en el interior. La latitud está marcada desde 2° N. hasta 39° S.

Copia fotográfica tomada directamente del original.

---

Nº DE REGISTRO 0795 Nº DE ORDEN 5105

AUTOR: JOAO TEIXEIRA
FECHA: 1642
PROCEDENCIA: Biblioteca Nacional de Montevideo
DIMENSIONES: 0.561 × 0.404

Costas de América del Sur, desde el Río Amazonas hasta algo al S. del Río de la Plata. El original forma parte de un Atlas manuscrito existente en la Biblioteca del Palacio Real de Ajuda. Res-

pecto a este Atlas a escrito el Cosmógrafo Real Don Manuel de Pimentel, muerto en 1719, que las cartas que él ha visto de éste, el primero de los Joao Teixeira, tienen las posiciones, distancias y direcciones de las costas colocadas en forma falsa.

No tiene títulos ni leyendas y fuera de la abundante nomenclatura costera lo único que se destaca es un gran nombre, ubicado sobre lo que es hoy el Brasil, y que dice: "PROVINSIA DE SANTA=/CRUZ/AQUE VULGARMENTE/CHAMAO BRAZIL".

Tiene una escala de 100 leguas y la latitud está contada desde 2° N. hasta 40º S.

Copia fotográfica tomada del tomo I del Atlas del Barón de Río Branco con cartas anteriores al Tratado de Utrech.

---

Nº DE REGISTRO 0689 Nº DE ORDEN 5106

AUTOR: P. ALONSO de OVALLE (S. J.)
FECHA: 1646
PROCEDENCIA: "Cartografía Jesuítica del Río de la Plata"
DIMENSIONES: 0.466 × 0.355 mts.

Parte S. de la América del Sur. La costa E. alcanza hasta el Río de la Plata y la W. hasta los 25° S. Sobre un costado dice: "TABULA GEOGRAPHICA REGNI CHILE". Dentro de un escudo tiene esta leyenda: "Studio et labore P./Procuratoris Chilensis/ Societatis IESU". En otra gran leyenda, situada en el ángulo superior izquierdo, y titulada "AD LECTOREM" explica, entre otras cosas, el por qué de la omisión de las longitudes, toda escrita en latín. La costa E. carece en absoluto de nomenclatura, ya que sólo menciona el Río de la Plata, en cambio la W. la tiene en relativa abundancia. La latitud está contada desde los 25° hasta los 59° S. No tiene escalas.

Reproducción publicada en la obra "Cartografía Jesuítica del Río de la Plata" del P. Guillermo Furlong Cardiff (S. J.).

---

Nº DE REGISTRO 0322 Nº DE ORDEN 5107

AUTOR: P. NICOLAS HENARD (S. J.)?
FECHA: 1647
PROCEDENCIA: Biblioteca Nacional de París
DIMENSIONES: 0.331 × 0.273 mts.

Parte de América del Sur, desde Río de Janeiro hasta el Río de la Plata, con el curso total de los grandes afluentes de éste. Es el

primer mapa de América que los Jesuitas dedicaron al P. Vicente Carrafa, 7º General de la Orden (1645-1649). Está titulada: "PARAQUARIA/vulgo/PARAGUAY/Cum adjacentibus". En un cartucho ornamentado, situado en la parte inferior algo hacia la izquierda, dice: "Adm. Rdo. P. Nro./P. VINCENTIO CARRARA/PRAEPOsito Grati Soc.tis Iem/En sistit se prima Tibi Paraquaria, terrarum/Ultima, ne posthac nonmtibi prima fiet./Hic Montes, Siluaq, amnesq et inertia camporum/AEquora, vix domito late habitata gregi/Quos Tua Progenies, viden? In diuersa reductos/Primum homines, post hoc condocet... Deum/Si Coelo haec mollire, inculta noualia cordi est,/Qui subigant, lectos huc age mille tuos".

En el ángulo tiene una nota con los símbolos empleados y su explicación.

La nomenclatura es casi toda interior y está dedicada a designar los ríos, ciudades, misiones y lugar donde habitaban las distintas tribus indias. Las latitudes y longitudes están contadas de cinco en cinco grados, desde 20º a 35º S. y 325º a 345º E.

Copia fotográfica tomada directamente del original que se encuentra en la Biblioteca Nacional de París.

---

Nº DE REGISTRO 0688 Nº DE ORDEN 5108

AUTOR: P. NICOLAS HENARD (S. J.)
FECHA: 1647
PROCEDENCIA: "Cartografía Jesuítica del Río de la Plata".
DIMENSIONES: 0.476 × 0.390 mts.

Reproducción de la carta, catalogada con el Nº 5107, publicada en la obra "Cartografía Jesuítica del Río de la Plata" del P. Guillermo Furlong Cardiff (S. J.).

---

Nº DE REGISTRO 0337 Nº DE ORDEN 5109

AUTOR: HENDRICK DONCKER
FECHA: 1650?
PROCEDENCIA: Biblioteca Nacional de París
DIMENSIONES: 0.359 × 0.288 mts.

Costa E. de América del Sur, desde Pernambuco hasta el Cabo San Antonio. En el ángulo superior izquierdo, dentro de un escudo ornamentado con motivos alusivos, dice: "PASKAERT/van/

BRASILIA/van Pernambuco tot C./de S. Antonio./AMSTERDAM/ ...Hendrick Don/ker" y debajo un cuarterón del Río de la Plata.

No tiene otras leyendas. La nomenclatura costera es abundante y bastante legible. Tiene tres escalas, cuya unidad de medida está indicada en holandés. La latitud está contada desde 7° hasta 37° S.

Copia fotográfica tomada directamente del original que se encuentra en la Biblioteca Nacional de París.

---

Nº DE REGISTRO 0335 Nº DE ORDEN 5110

AUTOR: HENDRICK DONCKER
FECHA: 1650?
PROCEDENCIA: Biblioteca Nacional de París
DIMENSIONES: 0.356 × 0.285 mts.

Parte S. de América del Sur. En un escudo ornamentado, colocado arriba casi al medio, tiene el siguiente título "Paskaerte vant Zuydelycksie Deel van/AMERICA/van Cabo S.t Antonio. tot Caep de Hoorn, en:/de inde ZuydZee, tot B. de Longoy./t Amsterdam./By Hendrick Doncker Boeckverkoper en/Graad-Boogmaker inde Nieurve-brugsteeg". En el centro del continente un cuarterón del Río de la Plata. La nomenclatura es muy abundante, sobre todo en la parte de la costa W. No tiene otras leyendas. Tres escalas, cuya unidad de medida está indicada en holandés. La latitud está indicada desde los 31° hasta 60° S.

Copia fotográfica tomada directamente del original que se encuentra en la Biblioteca Nacional de París.

---

Nº DE REGISTRO 0886 Nº DE ORDEN 5201

AUTOR: NICOLAS SANSON D'ABBEVILLE
FECHA: 1656
PROCEDENCIA: "Revista Militar y Naval del Uruguay".
DIMENSIONES: 0.290 × 0.182 mts.

Parte de una carta de América del Sur, de la cual está tomada la porción que comprende desde el Río San Salvador de Todos los Santos (Brasil) hasta algo al S. de la desembocadura del Plata. En un recuadro, situado abajo a la derecha, dice: "Le PARAGUAYR./ LE CHILI./LA TERRE, et LES/ISLES MAGELLANICQUES./

Tirées de diverses Relations./Par N. Sanson d'Abbeville Geographe ord.re du Roy./A Paris./Chez Pierre Mariette, Rue Sainct Iacque a l'Esperance/avecq Privilege du Roy pour vingt Ans./ 1656". Por no estar completa no se puede saber si tiene leyendas y escalas.

El original se conserva en la Biblioteca y Museo Nacional de Madrid.

Reproducción publicada en la Revista Militar y Naval del Uruguay, correspondiente a diciembre de 1935.

---

Nº DE REGISTRO 0321 Nº DE ORDEN 5202

AUTOR: GUILLERMO SANSON
FECHA: 1668
PROCEDENCIA: Biblioteca Nacional de París
DIMENSIONES: 0.368 × 0.275 mts.

Parte de América del Sur, desde el Cabo San Vicente hasta el Cabo de San Antonio. Arriba, a la derecha, dentro de un escudo cuidadosamente ornamentado, dice: "LE/PARAGUAY/Tiré des Relations les plus Recentes./Par G. Sanson Geographe ordinaire du Roy./PARIS/chez Pierre Mariette Rue S.t Iacques a l'Esperance./Avec Privilege du Roy pour 20 Ans/1668". No tiene leyendas ni escala y la nomenclatura es abundante, principalmente en el interior. La latitud está contada desde 15° hasta 35° S. y la longitud desde 300° hasta 340° E.

Copia fotográfica tomada directamente del original que se encuentra en la Biblioteca Nacional de París.

---

Nº DE REGISTRO 1078 Nº DE ORDEN 5203

AUTOR: GUILLERMO SANSON
FECHA: 1668?
PROCEDENCIA: Ministerio de Instrucción Pública del Uruguay.
DIMENSIONES: 0.562 X 0.353 mts.

Parte de América del Sur, desde el Cabo San Vicente hasta el Río de la Plata. En un gran escudo ornamentado dice: "LE/PARAGUAY/Tiré des Relations les plus Recentes/Par G. Sanson Geographe ordinaire du Roy./A Paris/Chez l'Autheur/Avec Privilege du Roy pour 20 Ans." No tiene otras leyendas ni escalas.

Copia fotográfica obtenida en la Sección Fotocinematográfica del Ministerio de Instrucción Pública del Uruguay.

---

Nº DE REGISTRO 0892 Nº DE ORDEN 5204

AUTOR: ANONIMO
FECHA: 1681?
PROCEDENCIA: "A Colonia do Sacramento 1680 - 1777".
DIMENSIONES: 0.128 × 0.130 mts.

Croquis de la costa de América del Sur, desde Cabo Frío hasta el Cabo San Antonio. Dentro tiene una inscripción que dice: "Tierras sobre que se hizo el Tratado Provisional el año mil seis cientos ochenta y uno".

Reproducción publicada en la obra "A Colonia do Sacramento 1680 - 1777" de Jonathas da Costa Rego Monteiro.

---

Nº DE REGISTRO 0012 Nº DE ORDEN 5205

AUTOR: Dr. JUAN RAMON
FECHA: 1683
PROCEDENCIA: Archivo General de Indias (España)
DIMENSIONES: 0.560 × 0.410 mts.

Parte de la América del Sur. Dentro de un cartucho, tiene el siguiente título: "CARTA GEOGRAPHICA/de las Provincias de la Governación del/Rio de la Plata, Tucumán y Paraguay./Con parte de las confinantes, Chile, Perú,/Sancta Cruz, y Brasil./Delineada por el D.or D. Juan Ramón, Doctor/en Theología, Capellán de Su Magestad en la R.l/Capilla de Lima, Cathedratico de Mathematicas/ de la Real Universidad y Cosmographo Mayor/del Reyno del Perú. Año de 1683".

Abundante nomenclatura interior, pero carece de otras leyendas. No tiene escala. La latitud está contada desde 17º hasta 40º S.

Copia fotográfica tomada directamente del original que se encuentra en el Archivo General de Indias.

---

Nº DE REGISTRO 0070 Nº DE ORDEN 5206

AUTOR: JOHANNIS VAN KEVSEN
FECHA: 1687
PROCEDENCIA: Archivo General de Indias
DIMENSIONES: 0.495 × 0.430 mts.

Costa E. de América del Sur, desde Santa Catalina hasta algo al S. del Río de la Plata. En medio de un dibujo con escenas de la

vida de los naturales, dice: "Pas-Kaart/Van de Zee-Kuston van./ BRAZILIA./Fuschon/I. S. Catharina on C. S. Anthonio/Door Exuti Geometra/t Amsterdam, By/JOHANNIS VAN KEVSEN,/ Bock en Zee-Kaart Verkooper am de;/Niewe/brush Ink Gekroonk Loors-man./ Ma Privilegia voor iz Loeren". En la parte inferior izquierda, dice: "El Poço/De.../BOINOS AIROS/.....". La nomenclatura es muy escasa. Tiene tres escalas cuyas unidades de medida están expresadas en holandés. La latitud está contada desde los 28° a los 38° S.

Copia fotográfica tomada directamente del original que se encuentra en el Archivo General de Indias en España.

---

Nº DE REGISTRO 0800 Nº DE ORDEN 5207

AUTOR: VINCENZO MARIA CORONELLI
FECHA: 1688
PROCEDENCIA: Biblioteca Nacional de Montevideo
DIMENSIONES: 0.365 × 0.280 mts.

Costa de la América del Sur, desde el Golfo de Paria hasta Bahía Anegada.

En un escudo ornamentado, que tiene abajo a la derecha, dice: "AMERICA/MERIDIONALE/Auttore/IL P. M. Coronelli M. C. Cosmografo/della Serenissima Repub. di Venetia/Dedicata/ALL' ILL, et ECC SIG: IL SIGN./PIETRO FOSCARINI". Tiene una abundantísima nomenclatura tanto costera como interior. El meridiano al cual refiere las longitudes, tiene la siguiente inscripción: "Primo Meridiano il quale passa per la parte piú Occidentale dell'Isola del Ferro, ch'e una delle Canarie". La latitud está indicada desde 13° N. hasta 58° S. y la longitud desde 315º hasta 360º y desde 0º hasta 55º E.

No tiene escala.

Copia fotográfica tomada del tomo I del Atlas del Barón de Río Branco con cartas anteriores al Tratado de Utrech.

---

Nº DE REGISTRO 0627 Nº DE ORDEN 5208

AUTOR: VINCENZO MARIA CORONELLI
FECHA: 1691
PROCEDENCIA: Revista Militar y Naval del Uruguay
DIMENSIONES: 0.240 × 0.175 y 0.180 × 0.120 mts.

Trozos de una carta de Vincenzo María Coronelli, publicada

por Girot Albrizzi en 1691. Una comprende la costa de América del Sur, desde Cabo Frío hasta Bahía Anegada y el otro desde Cabo Santa María hasta Bahía Anegada. Por no haberse reproducido la totalidad del original no es posible saber si tiene títulos, leyendas, escalas, etc.

Reproducción publicada en la Revista Militar y Naval del Uruguay Nos. 185 - 186 de enero-febrero de 1936.

---

Nº DE REGISTRO 0324 Nº DE ORDEN 5301

AUTOR: PIERRE VANTER?
FECHA: 1700
PROCEDENCIA: Biblioteca Nacional de París
DIMENSIONES: 0.348 × 0.272 mts.

Parte de América del Sur, desde Río de Janeiro hasta el Cabo San Antonio. Abajo, a la derecha, entre curiosas figuras, dice: "PARAGUARIA,/ou PARAGUAY./ Avec les Pays qui l'environnet, dans/L'AMERIQUE MERIDIONALE/Dresse sur les Mémoires les plus/exacts de ceux qui l'ont découvert,/et nouvellement mis au jour par/PIERRE VANDER Aa,/Marchand Libraire/A Leide". No tiene otras leyendas y la nomenclatura es poco abundante. Tiene escalas de leguas alemanas de 15 en un grado y de leguas francesas de 20 en un grado. La latitud está señalada desde 15° hasta 41° S. y la longitud desde 320° hasta 355° E.

Parece ser una carta de los jesuítas, puesta al día por el autor.

Copia fotográfica tomada directamente del original, que se conserva en la Biblioteca Nacional de París.

---

Nº DE REGISTRO 1175 Nº DE ORDEN 5302

AUTOR: GUILLAUME DE L'ISLE
FECHA: 1703
PROCEDENCIA: Donación del Dr. Eduardo Araújo
DIMENSIONES: 0.640 × 0.496 mts.

Parte S. de América del Sur. En un escudo primorosamente ornamentado, situado abajo a la izquierda, tiene el siguiente título: "CARTE/DU PARAGUAY DU CHILI/DU DETROIT DE MAGELLAN&c./Dressée sus les Descriptions/des PP. Alfonse d'Ovalle, et Nicolas Techo, et sur les Relations et Memoires/de Brouwer,

Narbouroug, M.r de Beauchesne &c./Par GUILLAUME DE L'ISLE Premier Geographe/du Roy de l'Academie Royale des Sciences/A Paris/Chez l'Auteur sur le Quai de l'Horloge/avec Privilege du Roi pour 20 ans/1703/Gravée par Liebaux le fils". Tiene multitud de leyendas explicativas sobre la fauna marítima, quienes fueron los descubridores de distintos accidentes geográficos y una muy abundante nomenclatura, tanto interior como costera. Tiene también trazado el rumbo de distintos navegantes. Tiene escalas en leguas marinas españolas y comunes de España de una hora de camino.

La latitud está indicada desde 18° a 57° S. y la longitud de 270° a 363° E.

Carta original.

---

Nº DE REGISTRO 0960 Nº DE ORDEN 5303

AUTOR: GUILLAUME DE L'ISLE
FECHA: 1703
PROCEDENCIA: "Cartografía Jesuítica del Río de la Plata"
DIMENSIONES: 0.500 × 0.380 mts.

Reproducción de la carta catalogada con el Nº 5302, de una edición de 1745, publicada en la obra "Cartografía Jesuítica del Río de la Plata" del P. Guillermo Furlong Cardiff (S. J.).

---

Nº DE REGISTRO 0628 Nº DE ORDEN 5304

AUTOR: GUILLAUME DE L'ISLE
FECHA: 1703
PROCEDENCIA: Revista Militar y Naval del Uruguay
DIMENSIONES: 0.260 × 0.190 mts.

Reproducción de la carta catalogada con el Nº 5302, publicada en la Revista Militar y Naval del Uruguay, Nros. 185-186 de enero y febrero de 1936.

---

Nº DE REGISTRO 0338 Nº DE ORDEN 5305

AUTOR: GUILLAUME DE L'ISLE
FECHA: 1703
PROCEDENCIA: Biblioteca Nacional de París
DIMENSIONES: 0.375 × 0.284 mts.

Copia fotográfica de un ejemplar de la carta catalogada con el Nº 5302, existente en la Biblioteca Nacional de París, la que le asigna una fecha posterior al año 1718.

---

Nº DE REGISTRO 0351 Nº DE ORDEN 5306

AUTOR: JUAN FRANCISCO DAVILA (o de Avila)
FECHA: 1722
PROCEDENCIA: Biblioteca Nacional de París
DIMENSIONES: 0.475 × 0.362 mts.

Parte de América del Sur, comprendida entre los 11° y 35° S. En la parte superior tiene el siguiente título: "PARAQUARIAE PROVINCIAE SOC. JESU ADJACENTIB. NOVISSIMA DESCRIPTIO/Post iterata peregrinationes, & plures observationes Patrum Missionariorum eiusdem Soc. tum huius Provinciae, cum & Peruanae accuratissimé delineata Anno 1722". En un escudo ornamentado, colocado en el ángulo superior derecho, dice: "ADMODUM R. IN CHTO PATRI SUO/P. MICHAELI ANGELO TAMBURINO/SOC. JESU PRAEP. GENERALI XIV./Hanc Ferrarum Filiorum Suorum/sudore, et sanguine excultarum/Cet rigatarum tabulam/D. D. D./Provincia Paraquariae Soc. JESU./Anno 1726". En otro situado al medio a la izquierda luce una extensa leyenda en latín. Tiene dos escalas, una de leguas comunes españolas y otra de minutos en un grado. La nomenclatura interior es abundantísima, tanto en nombres de accidentes geográficos como en lugares donde habitaban las distintas tribus de indios. Tiene un magnífico estudio de los grandes ríos interiores. La longitud está indicada desde 300° hasta 330° E., sin especificación del origen.

Copia fotográfica tomada directamente del original que se encuentra en la Biblioteca Nacional de París.

---

Nº DE REGISTRO 0327 Nº DE ORDEN 5307

AUTOR: JUAN FRANCISCO DAVILA (o de Avila)
FECHA: 1722
PROCEDENCIA: Biblioteca Nacional de París
DIMENSIONES: 0.324 × 0.277 mts.

América del Sur, desde los 11° hasta los 35° de latitud S. En el ángulo superior derecho, tiene el siguiente título: "PARAQUARIAE PROVINCIAE./SOC. IESU/cum Adjacentibus Novissima Descriptio/Post iteratas peregrinationes, et plures observationes/ PATRUM MISSIONARIORUM ejusdem Soc./tum hujus Provinciae, cum et Peruanae accuratissimé delin./a/MATTHAEO SEUTTERO, S. C. M. G. AUGUST,/Cum Gratia et Privil. S. R. I. Vicariatus, in partibus Rheni, et Juris Franconici." En el ángulo superior izquierdo, dice: "ADMODUM R. IN CHRISTO PATRI SUO/ P. Michaeli Angelo Tamburino/Soc. Iesu Praep. Generali XIV./ Hanc Terrarum Filiorum Suorum/sudore, et sanguine excultar/et rigatarum tabulam/ D. D. D./Provincia Paraqua/riae Soc. IESU". Más abajo otra leyenda en latín y en el ángulo inferior derecho una explicación de los signos usados. Escalas en leguas comunes de España y de minutos en grados.

Se trata, evidentemente, de una reproducción de la carta de Juan Francisco Dávila, tal vez con alguna pequeña modificación del autor.

Copia fotográfica tomada directamente del original que se encuentra en la Biblioteca Nacional de París.

---

Nº DE REGISTRO 0691 Nº DE ORDEN 5308

AUTOR: JUAN FRANCISCO DAVILA (o de Avila) (S. J.)
FECHA: 1722
PROCEDENCIA: "Cartografía Jesuítica del Río de la Plata"
DIMENSIONES: 0.341 × 0.289 mts.

Reproducción de la carta catalogada con el Nº 5307, publicada en la obra "Cartografía Jesuítica del Río de la Plata" del P. Guillermo Furlong Cardiff (S. J.).

---

Nº DE REGISTRO 0692 Nº DE ORDEN 5401

AUTOR: COMPAÑIA DE JESUS
FECHA: 1728
PROCEDENCIA: "Cartografía Jesuítica del Río de la Plata"
DIMENSIONES: 0.319 × 0.209 mts.

Parte de la América del Sur, comprendida entre la Cananea y el Cabo San Antonio. En el ángulo inferior derecho dice: "DIE LANDSCHAFT/nider./PARAGUARIA./Samt den Ländern/Tucuman, Tscharvas./Tschaco./Mocobis, und einem/Theil des Königreichs TSCHILI cc./Gezeichnet von den PP. Missionarys Soc. Jesu/allda/Cum Privileg. Sac. Cas. Cath. Majest. Speciali 1728". Arriba, a la izquierda, tiene una tabla de los signos empleados. Tiene tres escalas cuyas unidades de medida están expresadas en alemán.

Tiene las mismas características de las del P. Dávila (Nº 5306 de este catálogo) de la que posiblemente fué tomada, aunque con menos nomenclatura.

La latitud está contada desde los 21° hasta los 36° y la longitud desde 300º hasta 330º E.

Reproducción publicada en la obra "Cartografía Jesuítica del Río de la Plata" del P. Guillermo Furlong Cardiff.

---

Nº DE REGISTRO 0665 Nº DE ORDEN 5402

AUTOR: ANTONIO MACHONI (S. J.)
FECHA: 1732
PROCEDENCIA: "Cartografía Jesuítica del Río de la Plata"
DIMENSIONES: 0.337 × 0.210 mts.

Parte de América del Sur mostrando el Río de la Plata y el curso de sus grandes afluentes. En el ángulo inferior izquierdo, dice: "Descripción de las Provincias del Chaco y/confinantes según las relaciones modernas y/noticias adquiridas por diversas entradas/de los Missioneros de la Compañía de Iesús/que se han hecho en este siglo de 1700"; sigue una explicación de signos empleados y luego "Ic Petroschi Sculp". La nomenclatura interior es abundante y muy cuidadosa. Tiene dos escalas cuyas unidades de medida están expresadas en latín. Carece de toda otra leyenda explicativa. La latitud está indicada desde 16° a 36° S. y la longitud desde 312º hasta 325º E.

Reproducción publicada en la obra "Cartografía Jesuítica del Río de la Plata" del P. Guillermo Furlong Cardiff (S. J.).

---

Nº DE REGISTRO 0662 Nº DE ORDEN 5403

AUTOR: P. ANTONIO MACHONI (S. J.)
FECHA: 1732
PROCEDENCIA: "Cartografía Jesuítica del Río de la Plata"
DIMENSIONES: 0.378 × 0.283 mts.

América del Sur, entre los 11° y 36° de latitud S. En el margen superior tiene el siguiente título: "PARAQUARIAE PROVINCIAE SOC. JESU CUM ADIACENTIBg NOVISSIMA DESCRIPTIO/Post iterata peregrinationes, & plures observationes Patrum Missionariorum eiusden Soc. tum hinus Provinciae, cum & Peruanae accuratissime delineat, & emendata Ann. 1732". En el ángulo superior derecho, dice: "ADMODUM R. IN CHTO. PATRI SUC/ P. FRANCISCO RETZ/SOC JESU PRAEP. GENERALI XV./ Hanc Ferrarum Filiorum Suorum/Sudore et Sanguine excultarum/ Ce rigatarum tabulam/D. D. D./Provincia Paraquariae Soc. Jesu/ Anno 1732". Tiene un cartucho con leyenda, otro con explicación de signos empleados y dos escalas, todo en latín. La longitud está indicada desde 306° hasta 330° E. sin especificación de origen.

Reproducción publicada en la obra "Cartografía Jesuítica del Río de la Plata" del P. Guillermo Furlong Cardiff (S. J.).

---

Nº DE REGISTRO 0208 Nº DE ORDEN 5404

AUTOR: P. ANTONIO MACHONI (S. J.)
FECHA: 1732
PROCEDENCIA: Mappotheca do Ministerio das Relaçoes Exteriores del Brasil.
DIMENSIONES: 0.485 × 0.395 mts.

Reproducción de la carta del P. Antonio Machoni de 1732, con el siguiente título: "FAC-SIMILE D'UNE/CARTE/DU BASSIN DE LA PLATA/Dressée par les Missionnaires de la Compagnie de Jesus/de la Province du Paraguay./Publiée á Rome en 1732,/et dédicé au Général de la dite Compagnie/LE R. P. FRANÇOIS RETZ/ Gravée par Jean Petroschi./Paris-1867/Gravé par Kautz/Editée par le Dr. V. Martin de Moussy/pour l'Atlas de la Description géographique et statistique/ de la Confédération Argentina".

Copia fotográfica tomada del ejemplar existente en la Mappotheca do Ministerio das Relaçoes Exteriores del Brasil.

---

Nº DE REGISTRO 0695 Nº DE ORDEN 5405

AUTOR: P. ANTONIO MACHONI (S. J.)
FECHA: 1732
PROCEDENCIA: "Cartografía Jesuítica del Río de la Plata"
DIMENSIONES: 0.364 × 0.291 mts.

Edición alemana de la carta del P. Antonio Machoni de 1732 (Nº 5403 de este Catálogo).

Reproducción publicada en la obra "Cartografía Jesuítica del Río de la Plata" del P. Guillermo Furlong Cardiff (S. J.).

---

Nº DE REGISTRO 0674 Nº DE ORDEN 5406

AUTOR ANONIMO
FECHA: 1733
PROCEDENCIA: "Mapas y Planos referentes al Virreinato del Plata..."
DIMENSIONES: 0.210 × 0.171 mts.

Croquis de la costa de América del Sur, desde Santa Catalina hasta el Río de la Plata. El original se conserva en el Archivo General de Simancas.

No tiene ninguna clase de datos.

Reproducción publicada en la obra "Mapas y Planos referentes al Virreinato del Plata conservados en el Archivo General de Simancas", por José Torre Revello.

---

Nº DE REGISTRO 0320 Nº DE ORDEN 5407

AUTOR: JUAN BAUTISTA D'ANVILLE
FECHA: 1733
PROCEDENCIA: Biblioteca Nacional de París
DIMENSIONES: 0.271 × 0.271 mts.

Parte de América del Sur, comprendida entre los 15° y los 36° de latitud S. En el ángulo superior derecho, tiene el siguiente título: "LE PARAGUAY/ou les RR. PP. de la Compagnie de Jesus/ond répandu leurs MISSIONS./Par le Sr. D'ANVILLE/Geographe Ord.re du Roi/octobre 1733"; en el inferior una leyenda explicativa. La nomenclatura es abundante, muy prolija y clara.

Tiene escalas en leguas españolas, germánicas y francesas. La longitud está comprendida entre 306° y 331° E. sin indicación de origen.

Copia fotográfica tomada directamente del original que se encuentra en la Biblioteca Nacional de París.

---

Nº DE REGISTRO 0725 Nº DE ORDEN 5408

AUTOR: PP. ALFONSO DE OVALLE y NICOLAS TECHO (S. J.)
FECHA: 1733
PROCEDENCIA: Biblioteca Nacional de Montevideo
DIMENSIONES: 0.395 × 0.333 mts.

Parte S. de América del Sur. En un escudo ornamentado con motivos diversos, situado en el ángulo inferior izquierdo, dice: "Typus/Geographicus/CHILI/A/PARAGUAY/Freti Magellanici &c/ ex PP. Alfonso d'Ovalle & Nicol. Techo/nec non/de Brouwer, Narbouroug, de Beauchesne &c/a Guiliel de l'Islio descripts,/in superque/secundum-recentiores du Frezier relationes retificate;/qui accedit Ichonografia Urb. cap. S Lágro/Editoribus/Homannianis Heredibus/Norio A. MDCCXXXIII/Cum Privil. Sac./Ces Maj.". Posee, además, otras extensas leyendas explicativas. La nomenclatura es muy abundante, tanto en la costa como en el interior. Tiene escalas en leguas marinas de España, leguas comunes de España de una hora de camino y leguas comunes de Francia y Alemania. En el ángulo inferior derecho, dentro de un recuadro, tiene un plano de la Villa de Santiago (Chile). Las escalas de latitud y longitud son ilegibles.

Copia fotográfica tomada directamente del ejemplar existente en la Biblioteca Nacional de Montevideo.

---

Nº DE REGISTRO 0696 Nº DE ORDEN 5409

AUTOR: JUAN BAUTISTA D'ANVILLE
FECHA: 1733
PROCEDENCIA: "Cartografía Jesuítica del Río de la Plata"
DIMENSIONES: 0.210 × 0.210 mts.

Reproducción de la carta de Juan Bautista D'Anville del año 1733, con modificaciones ya que los textos de las leyendas y nombres están en español, en vez del francés del original (ver Nº 5407 de este Catálogo), publicada en la obra "Cartografía Jesuítica del

Río de la Plata" del P. Guillermo Furlong Cardiff (S. J.).

---

Nº DE REGISTRO 0913 Nº DE ORDEN 5410

AUTOR: ANONIMO
FECHA: 1737?
PROCEDENCIA: "Relación Descriptiva de los Mapas, Planos, etc., del Virreinato de Buenos Aires".
DIMENSIONES: 0.144 × 0.093 mts.

Costa E. de América del Sur, desde Río Grande hasta las nacientes del Río de la Plata. Sobre el lado izquierdo dice: "MAPA PARTICULAR/del Río de la Plata y sus contornos/con las situaciones de los Puertos de Mar de/aquellas costas hasta el Río Grande que di/vide la juridición de la Corona de Portugal,/y especificación de los parajes donde/nuevamente se han fortificado los portug.s/ y las montañas que se han reconocido haber/metales de Plata, Azogue y Piedra Imán/Sondeado de Brazas todo el Río como/ se demuestra". A continuación sigue una leyenda explicativa. Tiene escala en leguas comunes de España. En el ángulo inferior derecho un cuarterón. La nomenclatura es escasa y casi ilegible. El original en el Archivo General de Indias.

Reproducción publicada en la obra "Relación Descriptiva de los Mapas, Planos, etc. del Virreinato de Buenos Aires" por Pedro Torres Lanzas.

---

Nº DE REGISTRO 0630 Nº DE ORDEN 5411

AUTOR: DEPOST DES CARTES, PLANS ET JOURNAUX DE LA MARINE (Francia).
FECHA: 1739
PROCEDENCIA: Revista Militar y Naval del Uruguay
DIMENSIONES: 0.280 × 0.145 mts.

Parte de una carta del Océano Atlántico. Sobre un lado dice lo siguiente: "CARTE REDUITE/DE L'OCEAN MERIDIONAL/COMPRIS/Entre l'Afrique et l'Amérique Meridionale/despuis le 7e. Degré de Latitude Nord/jusqu'au 57e. Degré Sud./Contenant/ Partie des Costes d'Afrique, depuis le Cap de Monte/aux Costes de Guinée jusqu'au Cap de Bonne Esperance/Celles de l'Amerique Meridionale, depuis Cayenée/Jusques-et Compris la Terre de Feu/

Pour servir aux Vaisseaux du Roy./ Dressée au Dépost des Cartes Plans et Journaux de la Marine/Par Ordre de M.or le Comte de Maurepas/1739".

Reproducción publicada en la Revista Militar y Naval del Uruguay correspondiente a enero-febrero de 1936.

---

Nº DE REGISTRO 0697 Nº DE ORDEN 5412

AUTOR: P. CARLOS RECHBERG (S. J.)
FECHA: 1744
PROCEDENCIA: "Cartografía Jesuítica del Río de la Plata"
DIMENSIONES: 0.304 × 0.204 mts.

Parte de América del Sur, en que se extiende el curso de los grandes ríos afluentes del Plata. En la parte superior tiene el siguiente título: "Misiones, quas Provincia Societatis JESU Paraquarica excolit ad flumina Parana, & Urugvay ex natione Gvaranica accurate delineatae á qvodam ejusdem Missionario Veterano, anno 1744". Luego sigue un censo de las Misiones Jesuíticas y al pie una leyenda de los misioneros muertos en el ejercicio de su misión, todo escrito en latín, igual que la escala.

La nomenclatura, muy clara, es exclusivamente de los afluentes de los grandes ríos y de los pueblos misioneros.

El original se encuentra en la Biblioteca Real de Viena.

Reproducción publicada en la obra "Cartografía Jesuítica del Río de la Plata" del P. Guillermo Furlong Cardiff (S. J.).

---

Nº DE REGISTRO 0698 Nº DE ORDEN 5413

AUTOR: M. BELLIN
FECHA: 1746
PROCEDENCIA: "Cartografía Jesuítica del Río de la Plata".
DIMENSIONES: 0.212 × 0.145 mts.

Costa E. de América del Sur, desde el Río de la Plata hasta el Cabo Vírgenes. En el ángulo inferior derecho, dentro de un escudo ornamentado, dice: "CARTE DES/DECOUVERTES/qui ont été Faites par/les Espagnols/en 1746/Entre la Riviere de la Plata et/le Detroit de Magellan/Echelle/Lieus communes de France/Par M. B. Ing. de la Me.". La nomenclatura es escasa pero muy clara. La escala de latitud está indicada desde los 35° hasta los 53° S., y

la longitud desde 56° hasta 72° W. del Meridiano de París.

Reproducción publicada en la obra "Cartografía Jesuítica del Río de la Plata" del P. Guillermo Furlong Cardiff (S. J.).

---

Nº DE REGISTRO 0806 Nº DE ORDEN 5414

AUTOR: JOAO DE ABREU GORJAO
FECHA: 1747
PROCEDENCIA: Biblioteca Nacional de Montevideo
DIMENSIONES: 0.483 × 0.281 mts.

Parte de las Antillas y la costa de América del Sur, desde la Isla Trinidad hasta algo al S. de Bahía Anegada. El original, manuscrito en pergamino, se conserva en la Biblioteca Nacional de Lisboa. No tiene título, leyendas ni escala. La nomenclatura costera es bastante abundante, careciendo totalmente de élla en el interior. La latitud está señalada desde 15° N. hasta 46° S. y la longitud desde 313° hasta 358° E.

Copia fotográfica tomada del tomo II del Atlas del Barón de Río Branco relativo a la frontera entre el Brasil y la Guayana Francesa.

---

Nº DE REGISTRO 0356 Nº DE ORDEN 5415

AUTOR: JUAN BAUTISTA D'ANVILLE
FECHA: 1748
PROCEDENCIA: Biblioteca Nacional de París
DIMENSIONES: 0.460 × 0.293 mts.

Hoja central de una carta francesa de América del Sur, cuyo original se conserva en la Biblioteca Nacional, de París. No tiene título, leyendas ni escala, los que posiblemente estén en otra de las hojas que forman el total. Tiene una nomenclatura muy clara, abundante y muy meticulosa, característica de los trabajos de M. D'Anville. La latitud está marcada desde 10° hasta 35° S.

Copia fotográfica tomada directamente del original.

---

Nº DE REGISTRO 1080 Nº DE ORDEN 5416

AUTOR: JUAN BAUTISTA D'ANVILLE
FECHA: 1748
PROCEDENCIA: Ministerio de Instrucción Pública del Uruguay
DIMENSIONES: 0.551 × 0.354 mts.

Parte de una carta de América del Sur, entre los 17° y 35° de latitud S. Dentro de un gran escudo, primorosamente ornamentado, dice: "AMERIQUE/MERIDIONALE/PUBLIEE SOUS LES AUSPICES/de MONSEIGENOR LE DUC D'ORLEANS/PREMIER PRINCE DU SANG/Par le Sr. D'Anville/MDCCXLVIII/Avec Privilege" y más abajo: "Dans l'asseblage des materiaux qui ont servi a la construction de cete Carte,/l'Auteur doit a Mr. de la Condamine, de l' Academie des Sciénces,/la communication de tout ce qu'une curiosité active e éclairée,/lui avoit procuré de connoissances et de mémoires,/ indépendamment de ses propres observations,/ce qui concerne principalement cours de la Riv. des Amazones,/et des Riviéres quis' y rendent./Il est pareillement redevable de l'usage qu'il a fait de quelques morceaux importans/ a Mr. Bouguer, de la meme Academie:/Et a Mr. Maldonado, Gouverneur de la Province des Emeraudes,/de l'avoir instruit de diverses circonstances de detail/dicis la partie septentrionale du Pérou". No tiene otras leyendas ni escala. La nomenclatura es abundante y cuidadosa, como en todos los trabajos del autor.

Copia fotográfica obtenida en la Sección Fotocinematográfica del Ministerio de Instrucción Pública del Uruguay.

---

Nº DE REGISTRO 0667 Nº DE ORDEN 5417

AUTOR: ANONIMO
FECHA: 1749
PROCEDENCIA: "Mapas y Planos referentes al Virreinato del Plata".
DIMENSIONES: 0.284 × 0.242 mts.

Costa de América del Sur, desde la desembocadura del Orinoco hasta el Río de la Plata. Sobre el margen superior dice: "CARTA GEOGRAPHICA/DE QUE SE SERVIU O MINISTRO PLENIPOTENCIARIO DE S. MAGESTADE FIDELISSIMA PARA AJUSTAR O TRATADO DE LIMITES NA AMERICA MERIDIONAL, ASSIGNADO EM 13 de JANEIRO de 1750".

En el ángulo inferior derecho dice: "MAPPA/De los confines

del Brasil con las tierras de la Corona de España en/la América Meridional lo que está de amarillo se halla ocupado/por los Portugueses; lo que está de color de rosa tienen ocupado los Es-/pañoles; lo que está en blanco no está al presente ocupado. 1749". El original se encuentra en el Archivo General de Simancas.

Reproducción publicada en la obra "Mapas y Planos referentes al Virreinato del Plata" de José Torre Revello.

---

Nº DE REGISTRO 0135 Nº DE ORDEN 5418

AUTOR: P. JOSE QUIROGA (S. J.)
FECHA: 1749
PROCEDENCIA: British Museum
DIMENSIONES: 0.975 × 0.835 mts.

América del Sur, en la parte en que se extiende el curso de los grandes ríos; el Río de la Plata y sus principales afluentes. En la parte superior, dice: "MAPA DE LAS MISSIONES DE LA COMPAÑIA DE JESUS EN/los ríos Paraná y Uruguay, conforme álas más modernas observaciones de Latitud y de Longitud, hechas en los pueblos de dichas Misiones; y a las relaciones anti-/guas y modernas delos Padres Missioneros de ambos ríos. Por el Padre Joseph Quiroga de la misma Compañía de Jesús en la Provincia de el Paraguay./Año de 1749". En el ángulo superior izquierdo la imagen de una mujer sostiene un óvalo circundado de laurel, en el cual hay un retrato de Fernando VI y debajo, entre alegorías de leones, banderas y cañones, dice: "FERDINANDUS VI/Hispan et Ind.Rex". Sobre el costado izquierdo tiene la nómina de todos los pueblos de Misiones, con su situación en latitud y longitud. Tiene otras leyendas sobre el lugar de nacimiento del Río Paraguay; los lugares donde habitaban las distintas tribus indias y su manera de vivir y el modo y el origen con que han sido contados los grados de longitud y el valor de los de latitud.

La nomenclatura es cuidadosa en los nombres de los ríos y de los pueblos fundados por los Jesuítas.

Copia fotográfica tomada directamente del original que se encuentra en el British Museum.

---

Nº DE REGISTRO 0807 Nº DE ORDEN 5419

AUTOR: ANONIMO
FECHA: 1749
PROCEDENCIA: Biblioteca Nacional de Montevideo
DIMENSIONES: 0.470 × 0.263 mts.

Costas de la América del Sur, desde la desembocadura del Río Orinoco hasta el Río de la Plata. El original se conserva en el Archivo del Ministerio de Estado en Madrid. En el ángulo inferior derecho dice: "Mapa dos Confins do Brazil com as ter/ras da Coroa de Esp.a na America Meridion.l/Oque esta de Cor Amarela he oque se acha ocupado pelos Portuguezes/Oque esta de Cor de Roza he oque tem ocupado os Espanhoes/Oque fica em Branco esta athe aoprezente por ocupar". Fuera del recuadro que encierra la carta tiene la siguiente inscripción: "Esta Carta geografica he Copia fiel e exacta da primeira sobre que se firmo.... a Tratado dos Limites asinado en 13 de/Janeiro de 1750. Eporque na dia Carta se asha huma linha vermelha que asinala epasa pelos lugares poronde se hade faser/a demarcaçao, que por anterior as Tratado do Limites que se fes depois nam vae conforme com ela empasar do pedo Monte de/Castilhos grandes a buscar as Cabeceiras do rio Negro, eseguir por ele ase enerar no rio Uruguai, devendo buscar a origem principal do rio Ibuicui conforme o dito Tratado, se declara que adisalinha se serve em quenes ela se conforma com o Tratado referido/E paraque desdo otempo aum consta nos abaizo asinados Ministros Plenipotenciarios de SMF, SMC loepuzomos ai/nosas–firmas e Celos de nosas Armas Madrid 12 de Julho de 1751 y firman M B de Tomás da Silva Telle y Joseph de Carvajal y Lancastre" y más abajo: "Don Luis del Arco y Mariálegui, Conde de Arcentales. Ministro Residente Jefe de Sección/en el Ministerio de Estado.

Certifico: Que el presente Mapa fotografiado es copia fiel y exacta sacada del ori–/ginal que se custodia en el Archivo de mi cargo. Y para que se acredite donde convenga y en virtud de órden/del Excmo. Sr. Ministro de estado expido la presente certifi cación sellada y firmada en Madrid á 5 de Agosto de 1899 y firma El Conde de Arcendales".

Copia fotográfica tomada del tomo II del Atlas del Barón de Río Branco referente a la frontera del Brasil con la Guayana Francesa.

---

Nº DE REGISTRO 1029 Nº DE ORDEN 5420

AUTOR: ALEJANDRO DE GUZMAN?
FECHA: 1749
PROCEDENCIA: Donación del Sr. Juan A. Regules
DIMENSIONES: 0.525 × 0.474 mts.

Costas de la América del Sur, desde la desembocadura del Río Orinoco hasta el Río de la Plata. En el ángulo inferior derecho, dice: "MAPA/dos Confins do Brazil com as terras da/Coroa de Espanha na América Meridional./O que esta de amarelo he oq seada occupado pdos Portuguezes./Oque esta de cor de roza le oq tem occupado os Espanhoes./Oque fica em branco Nao está até o prezente Occupado/No Anno de 1749". Al dorso del original y firmado y sellado por los representantes de España y Portugal, dice: "Esta Carta geográfica quehade ficar no real Archivo de Espanha, como outra similhante qhadeficar no Archivo real de Portugal/he adeque se servio o Ministro Plenipotenciario de S. M. Catolica para ajustar o Tratado dadivizam dos Limites na America me/ridional asinado em 13 de Janeiro de 1750; E porque na dita Carta se aihahumalinha vermelha, queasinala epasapelos lugares por/onde sehade fazer ademarcaiam; sedeclara que aditalinha so serve emquanto ela se conforma com o Tratado referido eparaque a/todo o tempo asim conste nos abaizo asinados Ministros Plenipotenciarios de S.M.F. eS.M.C. lhepuzemos as nosas firmas e/Celos de nosas Armas. Madrid 12. de Julho de 1751. MB de Tomas da Silva Telle – Joseph de Carbajal y Lancastre y los respectivos sellos de Armas"

Escrito a lápiz, al dorso del original, dice: "La construcción de este Mapa, denominado "Mapa de las Cortes", se le atribuye a Alejandro de Guzmán, oriundo de Santos, a quien se le ha llamado "El obrero más grande de la riqueza territorial del Brasil".

De este mapa se obtuvieron dos copias manuscritas que le fueron entregadas a los plenipotenciarios firmantes del Tratado de Madrid, quienes después de haberlas usado y firmado dispusieron que fueran depositadas respectivamente en los Archivos de España y Portugal".

---

Nº DE REGISTRO 1127 Nº DE ORDEN 5421

AUTOR: ANONIMO
FECHA: 1749
PROCEDENCIA: Ministerio de Instrucción Pública del Uruguay.
DIMENSIONES : 0.500 × 0.456 mts.

Costas de América del Sur, desde la desembocadura del Río Orinoco hasta el Río de la Plata. Abajo, a la derecha, dice: "MAP-

PA/De los confines del Brasil con las tierras de la Corona de España en/la America Meridional: lo que está de amarillo se halla ocupado/ por los Portugueses; lo que está de color de rosa tienen ocupado los Es-/pañoles; lo que queda en blanco no está al presente ocupado. 1749".

Debajo y fuera del recuadro, dice: "Esta Carta Geographica es copia fiely exacta de la Primera sobre que se formó y/ajustó el Tratado de Límites señalado en 13 de Enero de 1750. Y porque en la dicha/carta se halla una línea encarnada, que señala y pasa por los lugares por donde se va/hacer la demarcación: se declara que la dicha línea sólo sirve en quanto ella se con-/forma con el tratado referido y para que en todo tiempo conste, nos los Ministros Ple/nipotenciarios de sus Majestades Católica y Fidelisima lo firmamos, y sellamos, con el/sello de nuestras Armas. En Madrid a 2 de Julio de 1751. Firman: Joseph Carvajal y Lancastre y Visconde Thomaz da Silva Telles".

Copia fotográfica obtenida en la Sección Fotocinematográfica del Ministerio de Instrucción Pública del Uruguay.

---

Nº DE REGISTRO 0018 Nº DE ORDEN 5422

AUTOR: ANONIMA
FECHA: 1750
PROCEDENCIA: Estado Mayor Central de Madrid
DIMENSIONES: 0.515 × 0.460 mts.

Croquis de las Costas N. y E. de América del Sur, hasta el Río de la Plata.

El original se conserva en la Sección Cartográfica del Estado Mayor Central de Madrid. El título y las leyendas explicativas son completamente ilegibles .Se trata de un croquis muy rústico y desprovisto de escalas.

Copia fotográfica tomada directamente del original.

---

Nº DE REGISTRO 0026 Nº DE ORDEN 5501

AUTOR: P. BERNARDO NUSSDORFFER (S. J.)
FECHA: 1752
PROCEDENCIA: Archivo General de Indias
DIMENSIONES: 0.550 × 0.310 mts.

Croquis de los territorios comprendidos entre los Ríos Uruguay, Negro e Ibicuy hasta casi las nacientes de los mismos. El

original se encuentra en el Archivo General de Indias. No tiene título ni escala y sí algunas leyendas sobre las estancias de los Jesuítas y costumbres de los indígenas.

La nomenclatura es poca y está destinada a aclarar el croquis.

Copia fotográfica tomada directamente del original.

---

Nº DE REGISTRO 1176 Nº DE ORDEN 5502

AUTOR: P. JOSE CARDIEL (S. J.)
FECHA: 1752
PROCEDENCIA: Ministerio de Instrucción Pública del Uruguay
DIMENSIONES: 0.546 × 0.388 mts.

Parte de América del Sur, comprendida entre los 22° y 35° de latitud S. y entre el Río Paraná y el Atlántico. En un escudo, colocado en la parte superior al centro, debajo de las iniciales de la Compañía de Jesús, dice: "MAPA/de la Governación de Paraguay, y de la de/Buenos ayres, con la Línea divisoria de las tierras/de España y Portugal, ajustada entre las dos Coronas/año de 1750; cuya posesión se pretende tomar este año/de 1752./Ponense también las tierras que tocan a Portugal/según la Línea del Papa Alejandro VI en que an–/tiguamente se ajustaron las dos Coronas". A ambos lados tiene la siguiente leyenda explicativa: "Advertencias. 1. Todo lo que está con color amarillo pertenece a/Portugal, y lo demás a España según el nuevo/convenio de los dos Reyes del ano de 1750. I omgi/eran los dominios desde los Castillos y, son unos Pe/nascos a la orilla del mar más al Norte del Río de/la Plata en 34 grados de Altura hasta las cumbres/delas más altas sierras, q.e eran al Poniente. ide a–/qui hasta las Cabeceras del Río Negro (De estas/alas del Río Ibicuí iy siguiendo todo su curso/hasta el Río Uruguay. De ésta hasta el Arroyo/Poquini, y desagua en el álos principios de su cur/so Desde el Píquis) hasta sus caveceras del mas inmediato arroyo, q.e-des/agua en el Rio Iguazú. Desde estas sus caveceras se/sigui su curso hasta desaguar en el Yguazu. Sigue/se el Iguazú hasta su entrada en el Paraná. Sigue/se esta aguas arriba hasta encontrar con el Arroyo/Yguasi encima del Salto grande o despenadero. De/aqui se sigue el Iguasi hasta sus caveceras. De estas/se traza una línea recta hasta los deel Rio corrientes./Desde el Rio Corrientes, siguiendo su curso hasta/el Rio Paraguay. Y por este hasta su origen en/el gran Lago Xaroyes. Estos son los términos de/estas dos Governaciones como lo demuestra este/Mapa...."

Tiene otras leyendas y explicación de signos empleados. Escala de leguas, de 20 en un grado. La longitud está señalada desde los 317° hasta los 331° sin indicación de origen.

Copia fotográfica obtenida en la Sección Fotocinematográfica del Ministerio de Instrucción Pública del Uruguay.

---

Nº DE REGISTRO 0661 Nº DE ORDEN 5503

AUTOR: ANONIMO
FECHA: 1750?
PROCEDENCIA: "Mapas y Planos del Virreinato del Plata"
DIMENSIONES: 0.270 × 0.243 mts.

Parte de América del Sur, señalando la línea divisoria entre España y Portugal en el año 1750. En un pequeño recuadro colocado abajo, al centro, dice: "Desde aquí empieza la Línea divisoria nueva de 1750 por convenio de las dos Coronas, que pasa por las cabeceras del Río Negro y Ibicuy, y va al Uruguay, al Paraná, al Paraguay, al Jauru, al Guapore, al río de la Madera, al Yaravi, al Marañón, al Yapur y al Mar, como señala esta línea colorada; y por ella se da á Portugal más de lo que tenía por la línea de Alexandro VI, y es todo amarillo"

No tiene escala y la nomenclatura es escasa. La latitud está marcada desde 10º N. hasta 36º S. y la longitud desde 296º hasta 350º E. sin indicación de origen.

El original se encuentra en el Archivo General de Simancas.

Reproducción publicada en la obra "Mapas y Planos del Virreinato del Plata" por José Torre Revello.

---

Nº DE REGISTRO 1177 Nº DE ORDEN 5504

AUTOR: ANONIMO
FECHA: 1750?
PROCEDENCIA: Ministerio de Instrucción Pública del Uruguay
DIMENSIONES: 0.479 × 0.425 mts.

Parte de América del Sur, señalando la linea divisoria entre los dominios de España y Portugal en el año 1750. Es la misma carta catalogada con el Nº 5503.

Copia fotográfica obtenida en la Sección Fotocinematográfica del Ministerio de Instrucción Pública del Uruguay.

---

Nº DE REGISTRO 0358 Nº DE ORDEN 5505

AUTOR: ANONIMO
FECHA: 1750
PROCEDENCIA: Biblioteca Nacional de París
DIMENSIONES: 0.478 × 0.321 mts.

Costa E. de América del Sur, desde la isla Cananea hasta el Cabo San Antonio, el Río de la Plata y sus tributarios Paraná y Uruguay con los vastos territorios entre éllos comprendidos. No tiene título, leyendas ni escala. Todo el trabajo es muy prolijo, destacándose la meticulosidad con que han sido puestos los nombres de los ríos y arroyos. La latitud está señalada desde los 16° a los 37° S.

Copia fotográfica tomada directamente del original que se encuentra en la Biblioteca Nacional de París y que perteneció a la Colección D'Anville.

---

Nº DE REGISTRO 0668 Nº DE ORDEN 5506

AUTOR: P. JOSE CARDIEL (S. J.)
FECHA: 1750
PROCEDENCIA: "Mapas y Planos del Virreinato del Plata".
DIMENSIONES: 0.292 × 0.207 mts.

Reproducción de la carta descripta en el Nº 5502 de este Catálogo, publicada en la obra "Mapas y Planos del Virreinato del Plata conservados en el Archivo General de Simancas" por José Torre Revello.

---

Nº DE REGISTRO 0030 Nº DE ORDEN 5507

AUTOR: JUAN DE LA CRUZ
FECHA: 1750 - 1775?
PROCEDENCIA: Estado Mayor Central de Madrid
DIMENSIONES: 0.557 × 0.432 mts.

Costa E. de América del Sur, desde Santa Catalina hasta el Río de la Plata, y los territorios que ocupan los grandes afluentes de éste. El original se encuentra en la Sección Cartográfica del Estado Mayor Central de Madrid.

Abajo, algo a la derecha, tiene el siguiente título: "MAPA GEOGRAFICO/DE LA/PROVINCIA, Y COSTAS DE BUENOS AYRES, DESDE SU CAPITAL HASTA LA ISLA DE/SANTA CATALINA, EN QUE SE INCLUYE/EL RIO GRANDE DE SAN PEDRO./ Por D.n Juan de la Cruz./Se hallará en la Librería de Copin, Carrera de S. Gerónimo". Más a la derecha tiene una lista de signos empleados. Carece de otras leyendas. Escala de 60 leguas marítimas de 20 en grado y de 60 leguas legales de Castilla de 26 ½ en Grado. La latitud está comprendida entre 27° y 35° S. y la longitud entre 318º y 331º E. del Pico de Tenerife. La nomenclatura es abundante, clara y cuidadosa.

Copia fotográfica tomada directamente del original.

---

Nº DE REGISTRO 0154 Nº DE ORDEN 5508

AUTOR: ANONIMO
FECHA: 1754
PROCEDENCIA: British Museum
DIMENSIONES: 0.720 × 0.590 mts.

Costa E. de América del Sur, desde algo al N. de Río Grande hasta el Cabo San Antonio, incluyendo el Río de la Plata, sus afluentes y los territorios bañados por éstos. El original se encuentra en el British Museum. En el ángulo inferior derecho, dice: "PLANO DEL RIO DE LA PLATA/con la Derrota que hicieron los dos E.tos de España y Portugal./camino de los Pueblos de las Missiones Año de 1754". Debajo una extensa leyenda explicativa de la marcha de los ejércitos y los trabajos de demarcación. No tiene escala. El Río de la Plata está sondado hasta Colonia. La nomenclatura es relativamente abundante y clara. La latitud está indicada desde 29° hasta 36° S. y la longitud desde 313º hasta 327º E. sin especificación de origen.

Copia fotográfica tomada directamente del original.

---

Nº DE REGISTRO 0019 Nº DE ORDEN 5509

AUTOR: M. BELLIN
FECHA: 1756
PROCEDENCIA: Exposición de Sevilla
DIMENSIONES: 0.475 × 0.440 mts.

Costa E. de América del Sur, desde Cabo Frío hasta el Cabo

Santa María, el Río de la Plata, sus afluentes y los territorios bañados por éstos. El original se encuentra en el Archivo General de Indias. En un escudo ornamentado, colocado en el ángulo inferior derecho, dice: "CARTE/DU PARAGUAY/ et des Pays voisins/ Sur les Memoires des Espagnols et des/Portugais et en particulier ceux des RR./PP. de la Compagnie de Jesus/echelle/Lieus communes de France de 25 en Degré/Par M. B. Ing. de la Marine/ 1756". No tiene leyendas. La nomenclatura es abundante y clara.

La latitud está indicada desde 10° hasta 35° S. y la longitud desde 40° hasta 71° W. del Meridiano de París.

Copia fotográfica tomada directamente del original.

---

Nº DE REGISTRO 0669 Nº DE ORDEN 5510

AUTOR: Coronel MIGUEL ANGELO DE BLASCO GENOVESE
FECHA: 1757
PROCEDENCIA: "Mapas y Planos del Virreinato del Plata".
DIMENSIONES: 0.302 × 0.219 mts.

Parte de América del Sur, desde algo al N. de Río Grande hasta la Colonia del Sacramento. En un cartucho, colocado arriba al centro, dice: "Mappa q. demostra o/camino q.fizerao as troppas de/SMF., e SMC. todo o terreno Co=/nhecido da Colonia athe as Missoes,/e o Caminho q.se mandou abrir das/dtas Missoes pella Vacaria". En dos de los ángulos tiene leyendas explicativas. Debajo, entre el recuadro, dice: "Miguel Angelo de Blasco Genovese; Coronello Ing.ro al Servicio de S.M.F.". Escala de 20 leguas. La latitud está señalada entre los 28° y 35° S.

Reproducción publicada en la obra "Mapas y Planos referentes al Virreinato del Plata conservados en el Archivo General de Simancas", por José Torres Revello.

---

Nº DE REGISTRO 0635 Nº DE ORDEN 5511

AUTOR: Coronel MIGUEL ANGELO DE BLASCO
FECHA: 1757?
PROCEDENCIA: Revista Militar y Naval del Uruguay
DIMENSIONES: 0.300 × 0.200 mts.

Parte de América del Sur, desde algo al N. de Río Grande hasta la Colonia del Sacramento. El original se encuentra en el Museo

Nacional de Madrid. Mapa militar con las marchas de los españoles y portugueses para ir contra los indios en 1757. Tiene una cartela con títulos y otra con tropas militares y el escudo real con una leyenda. En el mar 3 navíos magníficamente dibujados a pluma.

Reproducción publicada en la Revista Militar y Naval del Uruguay de julio de 1935.

---

Nº DE REGISTRO 1178 Nº DE ORDEN 5512

AUTOR: Coronel MIGUEL ANGELO DE BLASCO GENOVESE
FECHA: 1757?
PROCEDENCIA: Ministerio de Instrucción Pública del Uruguay
DIMENSIONES: 0.552 × 0.407 mts.

Copia fotográfica de la pieza descripta en el Nº 5510 de este Catálogo, obtenida en la Sección Fotocinematográfica del Ministerio de Instrucción Pública del Uruguay.

---

Nº DE REGISTRO 0663 Nº DE ORDEN 5513

AUTOR: Coronel JOZE CUSTODIO de SA e FARIA
FECHA: 1758
PROCEDENCIA: "Mapas y Planos referentes al Virreinato del Plata".
DIMENSIONES: 0.313 × 0.213 mts.

Plano de un trozo del territorio de América del Sur. En el ángulo inferior derecho, tiene el siguiente título: "Exemplo Geographico/Que comprehende o terreno que/toca a Demarcaçao da primeira/Partida, copiado et reduzido ama-/yor exactissima.m.te do Mapa das Cor-/tes pelo Tenente Coronel/José Custodio de Sa e Faria". No tiene leyendas ni escala y la nomenclatura es muy escasa.

Reproducción publicada en la obra "Mapas y Planos referentes al Virreinato del Plata conservados en el Archivo General de Simancas".

---

Nº DE REGISTRO 0664 Nº DE ORDEN 5514

AUTOR: ALONSO PACHECO
FECHA: 1758
PROCEDENCIA: "Mapas y Planos referentes al Virreinato del Plata".
DIMENSIONES: 0.288 × 0.263 mts.

Plano de una parte del territorio de América del Sur. En el ángulo superior derecho, dice: "Plano en que se demuestra la parte de Demarcación Executa/da por las primeras partidas de España y Portugal desde Castillos hasta/Sta. Tecla, y la que les falta que concluir hasta la Boca del Río Ibicuí en el/Uruguay; en el q.e también se manifiestan los dos brasos q.e forman el/Ibicui motivo de duda sucitada entre los Comisarios principales/sobre cual devera ser el preferido para la divicion de limi/tes, deviendo notarse q.e del, Terreno comprehendido entros los p.tos/S.ta Tecla, passo del Rosario, y passo del Guacacay mini, no sabemos/nada con serteza p.r no haverlo andado ninguno de n.ras/Partidas". No tiene otra leyenda ni escala.

Reproducción publicada en la obra "Mapas y Planos referentes al Virreinato del Plata conservados en el Archivo General de Simancas", por José Torre Revello.

---

Nº DE REGISTRO 0631 Nº DE ORDEN 5515

AUTOR: THOMAS LOPEZ
FECHA: 1758
PROCEDENCIA: Revista Militar y Naval del Uruguay
DIMENSIONES: 0.160 × 0.110 mts.

Carta de una parte del territorio de América del Sur. En la parte superior dice: "Parte del Paraguay, y el Obispado de Buenos–Ayres. 1758". No tiene leyendas y las escalas están expresadas en leguas de España de 17 y ½ en un grado, y de leguas de 20 en el grado.

Reproducción publicada en la Revista Militar y Naval del Uruguay de enero-febrero de 1936.

---

Nº DE REGISTRO 0666 Nº DE ORDEN 5516

AUTOR: ANONIMO
FECHA: 1758
PROCEDENCIA: "Mapas y Planos referentes al Virreinato del Plata".
DIMENSIONES: 0.304 × 0.210 mts.

Carta de una parte del territorio de América del Sur. En el ángulo inferior derecho, en el dibujo de un "Marco" dice: "Mappa q comprehende o/terreno q toca a Demarca-/çao da prim.ra Partida, con-/forme o Plano das Cortes".

Reproducción publicada en la obra "Mapas y Planos referentes al Virreinato del Plata conservados en el Archivo General de Simancas", por José Torre Revello.

---

Nº DE REGISTRO 0700 Nº DE ORDEN 5517

AUTOR: P. JOSE CARDIEL (S.J.)?
FECHA: 1760
PROCEDENCIA: "Cartografía Jesuítica del Río de la Plata"
DIMENSIONES: 0.300 × 0.206 mts.

Mapa de una parte de América del Sur. En la parte superior izquierda, debajo de la abreviatura característica de la Compañía de Jesús, dice: "Parte de la América Meridional,/en que trabaja el zelo de los Reli/giosos dela Compañía de Ihs de/la Prov.a dicha del Paraguai". En la parte superior tiene una explicación de los signos empleados y la totalidad del mapa está cubierta de leyendas explicativas. Escala en millas hispánicas.

Reproducción publicada en la obra "Cartografía Jesuítica del Río de la Plata" del P. Guillermo Furlong Cardiff (S. J.).

---

Nº DE REGISTRO 0325 Nº DE ORDEN 5518

AUTOR: D'ANVILLE
FECHA: 1760
PROCEDENCIA: Biblioteca Nacional de París
DIMENSIONES: 0.292 × 0.273 mts.

Parte central de América del Sur, desde los 16° hasta los 36°

de latitud S. Arriba, al centro, dice: "LE PARAGUAY/Tiré de la Carte de l'Amerique Méridionale de M.r D'ANVILLE 1760". No tiene leyendas y las escalas son de leguas francesas de 3.000 pasos geométricos de 2.500 toesas y de leguas españolas en América, de alrededor de 2127 toesas. La nomenclatura, como todo el trabajo, es muy abundante y prolija.

Copia fotográfica tomada directamente del original que se conserva en la Biblioteca Nacional de París.

---

Nº DE REGISTRO 0701 Nº DE ORDEN 5519

AUTOR: P. JOSE CARDIEL (S. J.)
FECHA: 1760-70
PROCEDENCIA: "Cartografía Jesuítica del Río de la Plata"
DIMENSIONES: 0.284 × 0.200 mts.

Parte de América del Sur. En la parte superior tiene este título: "Mapa de Las Doctrinas del Paraná, y Uruguay, y de la Línea divisoria del año/**1750** en quanto a estas doctrinas toca. La Linea divisoria es la encarnada, que/comenzando en los Castillos sobre la Costa en altura de 34 grados, y pasando por cer/ca de Maldonado, va por las Cabeceras del Río Negro, y estancia de San Miguel hasta/la cabecera del Ibicui, y rio abaxo hasta el Uruguay, y rio araiva hasta el Rio Pepiti, y deeste/al Iguazú, y Paraná. Laseñaló el Rey el año 1750. Las tierras orientales son de Portugal". La nomenclatura está dedicada casi exclusivamente a señalar los pueblos de las Misiones y las estancias de su pertenencia. Escala de 20 leguas. La latitud comprende desde 25º a 35º S. y la longitud desde 319º a 328º E.

---

Nº DE REGISTRO 0330 Nº DE ORDEN 5520

AUTOR: JACQUES NICOLAS BELLIN
FECHA: 1763
PROCEDENCIA: Biblioteca Nacional de París
DIMENSIONES: 0.273 × 0.184 mts.

Parte central de América del Sur, desde los 15° hasta los 35° de latitud S. En el ángulo inferior derecho, dentro de un escudo ornamentado, dice: "CARTE/DU PARAGUAY/et des Pays Voisins./Echelle/de cent Lieus Communes". No tiene leyendas y la

nomenclatura, no muy abundante, es clara y prolija. La longitud está contada desde el Meridiano de París y comprende desde 40° hasta 75° W.

Copia fotográfica tomada directamente del original que se encuentra en la Biblioteca Nacional de París.

---

Nº DE REGISTRO 1057 Nº DE ORDEN 5521

AUTOR: Teniente de Navío FRANCISCO MILLAU y MARAVAL
FECHA: 1768
PROCEDENCIA: Ministerio de Instrucción Pública del Uruguay
DIMENSIONES: 0.450 × 0.293 mts.

Parte del territorio de América del Sur. En el ángulo inferior derecho, en un escudo ornamentado, dice: "PLANO/DE LA CAPITANIA GENER.l/de las tres Provincias del/Rio de la Plata, Paraguay, Tucumán/del mando del Ex.mo Señor/D.n Franc.co Bucareli y Ursua/El Color encarnado denota, lo que pertenece a estas/provincias, con parte de la de Charcas; el Amarillo/lo que poseen los Portugu.s en sus confines del/Brasil: y el Pays restante entre los dos, está/todo habitado de Indios Infieles de cuyo/gran número solo se señalan los/mas conocidos". Al lado tiene esta leyenda: "Explicación/El color verde señala todo el pays/ que esta ocupado por los/Indios Infieles, las ciuda/des Pueblos Capillas y Estanc.as/tienen la señal ...../Escala de veinte leguas/Echo por el Teñiente de navio/de la Real Armada D.n Fran/cisco Millau y Maraval". Al pie tiene este certificado: "Don Manuel del Palacio y Simó, Ministro Residente, Jefe del Archivo, Biblioteca e Interpretación de Lenguas del Ministerio de Estado./Certifico: que el presente Mapa y la adjunta explicación del mismo son copias exactas de los originales que se custodian en el Archivo de mi cargo. Y para que se acredite donde convenga, á instancia/del Exmo. Sr. Don Dionisio E. de Castro Cergueira, y en virtud de órden del Exmo. Sr. Ministro de Estado, expido la presente certificación sellada y firmada en Madrid á dos de Diciembre de mil ochocientos noventa y tres/Fdo.) Manuel del Palacio".

Copia fotográfica obtenida en la Sección Fotocinematográfica del Ministerio de Instrucción Pública del Uruguay.

---

Nº DE REGISTRO 1071 Nº DE ORDEN 5522

AUTOR: ANTONIO MARTINS da SYLVEIRA PEIXOTO
FECHA: 1768
PROCEDENCIA: Ministerio de Instrucción Pública del Uruguay
DIMENSIONES: 0.505 × 0.412 mts.

Parte de un mapa de América del Sur. Abajo, a la derecha, tiene este título: "CARTA GEOGRAPHICA/da/AMERICA MERIDIONAL/Dividida/Em sete principaes partes, subdivididas em/outras, que no Brazil se denominao Capitanias, E estas repartidas em outras/muitas com o título de Comarcas ou Ouvedorias /E/Hua pequena parte da América Septentrional em que/se representa a sua divizao/Que pelas mais modernas noticias, e exactas deligencias aplicadas a conseguir a concorren/cia de muitos Mapas de varias partes, e cumbinando huns com outros, diregindo os a hum todo, Mandou deli/near, e colorir Luiz Drogo Lobo da Sylva, Gov.or e Cap.m Gn.al da Cap.nia de Minas Geraes/o q melhor se fariase se medise e examinase o terreno, como intentava mandar fazer, e nao coclu/hio por no findar o tempo do seu Governo./Por/Antonio Martins da Sylveira Peixoto,/Soldado/Nas Tropas de Dragoes da Guarniçao da mesnia Cap.nia/Em Vila Rica .... 1768".

El original, propiedad del Gobierno del Brasil, se guarda en la Misión Especial de este país en Wáshington.

Copia fotográfica obtenida en la Sección Fotocinematográfica del Ministerio de Instrucción Pública del Uruguay.

---

Nº DE REGISTRO 0916 Nº DE ORDEN 5523

AUTOR: ALEJO BERLINGUERO
FECHA: 1768 - 70
PROCEDENCIA: "Relación Descriptiva de los Mapas y Planos, etc. del Virreinato de Buenos Aires".
DIMENSIONES: 0.174 × 0.123 mts.

Costa E. de América del Sur, desde el Río de la Plata hasta el Estrecho de Magallanes, incluyendo las Islas Malvinas. En el ángulo superior izquierdo tiene este título: "Descripción de toda la Costa Oriental Patagónica y Islas Malvinas. Nuevamente Corregida y recopilada de 3 viajes q.e hizo en los años/de 1768, 1769 y 1770. Dn. Alexo Berlinguero Maestro Delineador Interino dela Academia de Pilotos del Departam.to del Ferrol conla Sonda y calidad/del fondo Practica p.r el referido enlos 3 viajes 1º conel Chan-

vequin Andaluz 2º con la Lancha Sn. Fran.co de Paula destinada alas Islas del Fuego y el 3º/conla Fragata Santa Cathalina"; a continuación sigue una extensa explicación, bajo el título de "Advertencias".

Reproducción publicada en la obra "Relación Descriptiva de los Mapas y Planos, etc. del Virreinato de Buenos Aires" por Pedro Torres Lanzas.

---

Nº DE REGISTRO 0636 Nº DE ORDEN 5524

AUTOR: Teniente de Navío FRANCISCO MILLAN
FECHA: 1770
PROCEDENCIA: Revista Militar y Naval del Uruguay
DIMENSIONES: 0.325 × 0.200 mts.

Mapa de la costa de América del Sur, desde Río Grande hasta Montevideo. En un escudo ornamentado, coronado por un escudo real, tiene el siguiente título: "MAPA/que comprehende el/Pays que se extiende por la Cos/ta de el Mar entre la Ciudad de Mon-/tevideo y el Ríogrande demostraci/on assi de los parajes más notables... estos que en él se encuentran y Cami/nos que se frecuentan como de los/Ríos que desaguan en su .... su calidad ventajas y Perjui/cios que puedan resultar de esa/ultima posesion./Hecho de orden de el/Ex.mo Señor Dn. Francisco Buca/reli y Ursua siendo Capitán general de las Provin/cias de el Río de la Plata por el Teniente de navío de/la Real Armada, D. Francisco Millán Cosmographo de S.M./en el año de 1770/Escala de 10 leguas". Tiene además extensísimas leyendas explicativas.

El original se encuentra en el Museo Nacional de Madrid.

Reproducción publicada en la Revista Militar y Naval del Uruguay de julio de 1935.

---

Nº DE REGISTRO 0918 Nº DE ORDEN 5525

AUTOR: Capitán de Fragata DOMINGO PERLER
FECHA: 1771
PROCEDENCIA: "Relación Descriptiva de los Mapas, Planos, etc. del Virreinato de Buenos Aires".
DIMENSIONES: 0.139 × 0.110 mts.

Costa E. de América del Sur, desde el Río de la Plata hasta Tierra del Fuego, incluyendo las Islas Malvinas. Sobre el costado

izquierdo, dice: "Plano de la Costa Oriental delos Patagones, desde el Río de la Plata hasta las Islas Malvinas en que manifiesta el Capitán de Fragata y Com.te dela Industria D. Domingo/Perler las quatro derrotas que há executado desde el Puerto de la Soledad de dhas Islas, al de Montevideo en el expressado Río; No haviendo en ninguna de ellas Visto la Is-/la que dice vió la Fragata Sn. Fran.co de Paula dela Rl. Comp.a del Comercio de Barcelona en la Lat.d de 46 gr.s 49 min.s Sur y en la long.d de 318 gr.s 13 min.s Meridiano de Tenerife/Maiormente en esta ultima que manifiesta con puntos rojos que indispensablem.te la corta por dha Lat.d y Long.d en 22 de Junio de 1770".

Reproducción publicada en la obra "Relación Descriptiva de los Mapas, Planos, etc. del Virreinato de Buenos Aires" por Pedro Torres Lanzas.

---

Nº DE REGISTRO 0704 Nº DE ORDEN 5526

AUTOR: P. TOMAS FALKNER (S. J.)
FECHA: 1772
PROCEDENCIA: "Cartografía Jesuítica del Río de la Plata"
DIMENSIONES: 0.544 × 0.400 mts.

Parte S. de América del Sur. En el ángulo inferior derecho, rodeado de dibujos de animales regionales, e indígenas, tiene el siguiente título: "A New MAP of the/SOUTHERN PARTS/of/AMERICA/taken from/Manuscript Maps made in the Country/and a Survey of the/EASTERN COAST/made by Order of the/King of Spain/London/Engraved by Tho.s Kitchin, Hydrographer to His Majesty. 1772".

Reproducción publicada en la obra "Cartografía Jesuítica del Río de la Plata" del P. Guillermo Furlong Cardiff (S. J.).

---

Nº DE REGISTRO 0025 Nº DE ORDEN 5527

AUTOR: LUIS de SURVILLE
FECHA: 1774
PROCEDENCIA: Museo Naval (España)
DIMENSIONES: 0.990 × 0.560 mts.

Parte del territorio de América del Sur. En un recuadro con escenas del natural y coronado por el escudo real, tiene este título:

"MAPA GEOGRAPHICO/LEBANTADO SOBRE EL TERRENO EN/QUE ESTAN COMPREHENDIDAS TODAS/las labores Geographicas que practicaron /por orden del Rey las partidas Españolas destinas a la América/Meridional por el Rio de la Plata el año de 1751 los Señores Dn. Francisco de Arguedas;/Dn. Atanasio Varanda = Dn. Juan Marron = Dn. Manuel Antonio de Florez = Dn. Ignacio/Mandizábal = Dn. Francisco Milhau y Dn. Alonso Pacheco Solís. Delineado/Por D. Luis de Surville. Profesor de Mathema-/ticas y Maestro Delineador del Real Seminario de/Nobles. año de 1774".

Sobre el lado derecho posee una extensa leyenda titulada: "EXPLICACION/DE EL METHODO CON QUE SE/LEVANTO/y graduó este presente Mapa Geographico"; y más abajo otra que comienza así: "BREBE EXTRACTO/DE ALGUNAS CIRCUNS/TANCIAS QUE CONCURREN/ ...este presente Mapa/y que lo hacen muy Recomendable".

Copia fotográfica tomada directamente del original que se encuentra en el Museo Naval de España.

---

Nº DE REGISTRO 0362 Nº DE ORDEN 5601

AUTOR: ANONIMO
FECHA: 1779?
PROCEDENCIA: Biblioteca Nacional de París
DIMENSIONES: 0.664 × 0.478 mts.

Carta de América del Sur, titulada: "Carta Geographica/que comprende/los Rios de la plata, parana/uruguay y grande/y/los terrenos/adyacentes". En una leyenda explicativa, que tiene en la parte inferior izquierda, dice: "La línea amarilla denota/la línea divisoria acordada entre/España e Portugal en 1777./La línea encarnada la actual/El terreno dado de verde lo/Indeciso y neutral". No tiene otras leyendas ni escala. La nomenclatura es casi totalmente interior.

Copia fotográfica tomada directamente del original que se conserva en la Biblioteca Nacional de París.

---

Nº DE REGISTRO 0032 Nº DE ORDEN 5602

AUTOR: ANONIMO
FECHA: 1777 - 1779
PROCEDENCIA: Archivo General de Indias
DIMENSIONES: 0.540 × 0.420 mts.

"Mapa que de-/muestra las si-/tuaciones de las/Estafetas y Postas de la parte Sep-/tentrional del Río de la Plata, Subalter-/nas de la Administración pral. de Correos/de Montevideo; Establecidas por Don/Félix de la Roza, siendo Adm.or de ellas".

En el ángulo inferior derecho, dice: "Nota/Desde Montevideo a S.ta Teresa se corre/en Caballos del Rey, que suministran en los Pu-estos Militares. Todas las demás se sirven por Par/ticulares por el fuero; y sólo se paga de Montev° ala Colonia".

La latitud comprende desde los 26° hasta los 36° S. y la longitud desde 315° hasta 322° E. sin especificación de origen.

La nomenclatura es abundante y clara.

El original se encuentra en el Archivo General de Indias y de él fué tomada directamente esta copia fotográfica.

---

Nº DE REGISTRO 0037 Nº DE ORDEN 5603

AUTOR: ANONIMO
FECHA: 1780
PROCEDENCIA: Sección Cartográfica del Estado Mayor Central de Madrid.
DIMENSIONES: 0.560 × 0.135 mts.

Costa E. de América del Sur, desde Río de Janeiro hasta Colonia. El original se encuentra en la Sección Cartográfica del Estado Mayor Central de Madrid. Sobre el lado izquierdo, dice: "Plano que comprehende desde el Río de la Plata hasta el/Rio Genario, en que se demuestran/los terrenos que fueron poblando/los Portugueses desde el Viamon/hasta el Río Yacuy, siguiendo su/marcha para entregarse de siete/pueblos de Misiones que habían/de recibir y en su compensación/entregar la Colonia del Sacramen/to, pero habiéndose desecho todo lo/trabajado en esta expedición que/tubo su principio el año de 50; y/se fué continuando hasta el de/... que vino todo a parar en na/da desbaratándose la línea di-/visoria haciéndose pedazos las.../hermosas Pirámides de piedra mar-/mol trabajadas en Lisboa en que/estaba grabadas las R.s Armas de las dos M. C. de España y de/Portugal y colocadas sobre la

di- cha línea que con otras divisas/quedo todo demolido por nuestra/parte y respecto a uno de los Ar-/ticulos en q.e dice q.e se desagan to-/dos los Monumentos causados en/esta Expedición y que las cosas/queden como estaban antes de/ben desalojarse de los puestos que/fueron ocupando como son el Fu/erte de San Amaro, el de Jesus/María y Joseph, y Rio pardo re/trocediendo a ocupar las tieras/en q.estaban antes de dha Exped."

No tiene otras leyendas ni escala.

Copia fotográfica tomada directamente del original.

---

Nº DE REGISTRO 0680 Nº DE ORDEN 5604

AUTOR: MIGUEL RUBIN de CELIS
FECHA: 1783
PROCEDENCIA: "Mapas y Planos referentes al Virreinato del Plata".
DIMENSIONES: 0.358 × 0.258 mts.

Mapa de la costa W. de América del Sur, desde Arica hasta Valparaíso y el territorio comprendido hasta aproximadamente el meridiano de Montevideo. El original se encuentra en el Archivo General de Simancas. En el ángulo inferior izquierdo, dice: "Reinando CARLOS TERCERO y siendo Ministro de las Indias el Exmo./señor dn Josef de Galvez, sele mandó al Exmo s.or d.n Juan Josef de Vertiz/Virrey y Capitán General delas Provincias del Río de la Plata, hiciese/reconocer la Mina de Fierro situada en el gran Chaco Gualamba, para/lo que comisiono al Theniente de Fragata dela R.l Armada, y Cavallero/del Orn de Santiago d.n Miguel Rubin de Celis, quien abrió el camino que/se señala AB en este Plano Esférico Año de 1783". En el ángulo superior derecho, en dos recuadros se encuentran dos dibujos con las siguientes leyendas: "Plano del Trozo de Fierro" y "Perfil del fierro visto por el E".

No tiene otras explicaciones ni escala.

Reproducción publicada en la obra "Mapas y Planos referentes al Virreinato del Plata" de José Torre Revello.

---

Nº DE REGISTRO 0157 Nº DE ORDEN 5605

AUTOR: MIGUEL RUBIN de CELIS
FECHA: 1783
PROCEDENCIA: British Museum
DIMENSIONES: 0.545 × 0.420 mts.

Plano del territorio de América del Sur, en el espacio en que extienden los grandes afluentes del Plata. El original se encuentra en el British Museum. Es posiblemente el trabajo de campo con el que se confeccionó el mapa descripto en el Nº 5604 de este Catálogo.

En el ángulo inferior izquierdo, tiene el siguiente título: "Plano que Demuestra el Camino Carretero/que abrió en el gran chaco Gualamba el Teniente/de Fragata dela Real Armada D.n Mig.l Rubin de/Celis con motivo del Reconocimiento del Fierro q.e/hizo de orden del Exmo. S.r d.n Juan Josef de Vertiz./Theniente General delos Reales Exercitos Virrey/Governador, y Cap.n Gener.l delas Provincias del Rio/dela Plata, y demas agregados en el mes de Enero/del año de 1783".

En la parte superior tiene dos dibujos titulados: uno "Plano del trozo de Fierro" y otro "Perfil del Fierro visto por el E".

La latitud comprende desde 24° a 35° S. y la longitud desde 310º hasta 320º E.

Copia fotográfica tomada directamente del original.

---

Nº DE REGISTRO 1085 Nº DE ORDEN 5606

AUTOR:
FECHA: 1784
PROCEDENCIA: Ministerio de Instrucción Pública del Uruguay
DIMENSIONES: 0.558 × 0.317 mts.

Plano de parte del territorio de América del Sur, con el siguiente título: "PLANO TOPOGRAFICO DE LOS/ARROYOS DEL CHUY S. MIGUEL/Y SUS CONTORNOS HASTA CAS/TILLOS CHICOS en que se manifies=/ta la Línea perteneciente a los Do=/minios de España establecida en cumpli=/miento del Tratado Preliminar de Limi/tes de 11 de Octubre de 1777 por los pri=/meros Comissarios de las Coronas de Es=/paña y Portugal en el Año de 1784". A continuación sigue una escala en millas y dos firmas ilegibles.

No tiene escalas.

La longitud está contada desde "la Punta Occidental de la Ysla de Fierro suponiendo esta en 20°30' al O. de Paris".

Copia fotográfica obtenida en la Sección Fotocinematográfica del Ministerio de Instrucción Pública del Uruguay.

---

Nº DE REGISTRO 0706 Nº DE ORDEN 5607

AUTOR: P. MARTIN DOBRIZHOFFER (S. J.)
FECHA: 1784
PROCEDENCIA: "Cartografía Jesuítica del Río de la Plata"
DIMENSIONES: 0. 355 × 0.287 mts.

Parte de América del Sur, titulada: "MAPPA PARAQUARIAE/In multis a me Correcta./Quid si in pluribus porro peralios Corrigenda?/Authore M. D. eius provinciae Missionario". No tiene otras leyendas y la nomenclatura interior es muy abundante, especialmente en lo referente a las regiones habitadas por los distintos aborígenes. No tiene escala.

La latitud está indicada desde 11° hasta 37° S. y la longitud desde 304º hasta 329º E.

Reproducción publicada en la obra "Cartografía Jesuítica del Río de la Plata" del P. Guillermo Furlong Cardiff.

---

Nº DE REGISTRO 1110 Nº DE ORDEN 5608

AUTOR: JOSE CUSTODIO de SAA e FARIA
FECHA: 1786
PROCEDENCIA: Ministerio de Instrucción Pública del Uruguay
DIMENSIONES: 0.482 × 0.344 mts.

Parte S. de América del Sur, desde el Cabo Santa María hasta el Cabo Vírgenes. En la parte superior, a la derecha, tiene el siguiente título: "MAPA GEOGRAFICO/Que comprehende todos los modernos descubrimientos de la Costa Patagónica y sus/Puertos, desde el Río de la Plata: hasta el Puerto de Río Gallegos junto al Cabo de las/Virgenes la porción descubierta del Rio Negro, y caminos por la Campaña desde Buenos/Ayres. El qual mando formar por las memorias adquiridas El/Ex.mo S.or Marquez de Loreto Virrey, y Cap.n Gen.al de estas Prov.as del R. de la Plata".

El original se encuentra en el Archivo General de Simancas.

No tiene otras leyendas ni escala. La latitud está indicada des-

de 32° hasta 53° S. y la longitud desde 300° hasta 324° E.

Copia fotográfica obtenida en la Sección Fotocinematográfica del Ministerio de Instrucción Pública del Uruguay.

---

Nº DE REGISTRO 0672 Nº DE ORDEN 5609

AUTOR: JOSE CUSTODIO de SAA e FARIA
FECHA: 1786
PROCEDENCIA: "Mapas y Planos del Virreinato del Plata"
DIMENSIONES: 0.303 × 0.225 mts.

Reproducción del mapa descripto en el Nº 5608 de este Catálogo, publicada en la obra "Mapas y Planos del Virreinato del Plata" por José Torre Revello.

---

Nº DE REGISTRO 0022 Nº DE ORDEN 5610

AUTOR: ANONIMO
FECHA: 1786
PROCEDENCIA: Museo Naval de Madrid
DIMENSIONES: 0.550 × 0.450 mts.

"PLANO TOPOGRAFICO QUE COMPRENDE/los Arroyos del Chuy S. Miguel y Tahin; las Lag=/nas de la Manguera y Merín; los Arroyos que ba=/xan á esta desde la Cuchilla General y el Pirati=/ni que desagua en el Sangradero de la misma La/guna Levantado por orden de los Primeros Comi=/sarios de España y Portugal en 1786./Nota/Que las Estancias Portuguesas pobladas al S. del Piratini van marcadas/con la letra A./(Firmado) Josef Varela y Ulloa/Bern.do Lecocq/Joaq.n Gundin/Joaquin Vicente Varela".

El original se conserva en el Museo Naval de Madrid. Tiene escala de leguas españolas de 17 y ½ en un grado. La longitud está contada desde la Punta más occidental de la Isla de Ferro suponiendo a ésta en 20° 30' al W. de París.

Copia fotográfica tomada directamente del original.

---

Nº DE REGISTRO 0064 Nº DE ORDEN 5611

AUTOR: FELIX de AZARA
FECHA: 1787
PROCEDENCIA: Biblioteca Palacio Nacional de Madrid
DIMENSIONES: 0.565 × 0.410 mts.

"CARTA ESPHERICA REDUCIDA DE LAS PROVINCIAS DEL PARA/GUAY, Y MISIONES GUARANIS, CON EL DISTRITO DE CORRIENTES".

El original se encuentra en la Biblioteca del Palacio Nacional de Madrid. En la parte inferior tiene una leyenda explicativa de símbolos y colores empleados. Está firmada por don Félix de Azara y dedicada a don Pedro Aldo de Portugal. Carece de escala.

Copia fotográfica tomada directamente del original.

---

Nº DE REGISTRO 0919 Nº DE ORDEN 5612

AUTOR: JOSE CUSTODIO de SAA y FARIA
FECHA: 1786
PROCEDENCIA: "Relación Descriptiva de los Mapas, Planos, etc. del Virreinato de Buenos Aires".
DIMENSIONES: 0.212 × 0.142 mts.

Reproducción del mapa descripto en el Nº 5608 de este Catálogo, publicada en la obra "Relación Descriptiva de los Mapas, Planos, etc. del Virreinato de Buenos Aires" por Pedro Torre Lanzas.

---

Nº DE REGISTRO 0028 Nº DE ORDEN 5613

AUTOR: ANONIMO
FECHA: 1784 - 1788
PROCEDENCIA: Museo Naval de Madrid
DIMENSIONES: 1.05 × 0.550 mts.

"Plano TOPOGRAFICO que comprende la costa del mar desde la Ensena de Cas/tillos hasta el Rio Grande de S.n Pedro: el Arroyo del Chuy; la Laguna de la Man/guera, y la de Merin, con todos los Arroyos que desaguan en esta: el Piritini; las cabe/ceras del Rio Negro, y las del Icabagua; las vertientes que bajan de la Cuchilla/general al Iacuy y al Uruguay; los establecimientos y Mi-

siones Españolas del propio/Uruguay; los Establecimientos Portugueses más inmediatos a dichas Misiones en el curso/de una gran parte del Uruguay, con la boca del Rio a que los Demarcadores pasados/dieron el nombre de Pepiri, expresándose en el mismo Plano los terrenos ya demar/cados, y las que están en dis-/puta entre los Comisarios Principales de los dos Soberanos/por cuya orden se hizo este trabajo que empezó el año de 1784 y se concluyó en el de 1788/Nota/Que el espacio que media entre los dos suavizados Amarillo y encarnado es el terreno Neutral; el encarna/do denota los dominios de España y el Amarillo los de Portugal" y lo firma Josef Varela y Ulloa.

Tiene escala de millas y millas españolas de 17 y ½ en un grado. El original se conserva en el Museo Naval de Madrid.

Copia fotográfica tomada directamente del original.

---

Nº DE REGISTRO 0671 Nº DE ORDEN 5614

AUTOR: Teniente de Navío JUAN JOSE de ELIZALDE?
FECHA: 1792
PROCEDENCIA: "Mapas y Planos del Virreinato de Buenos Aires"
DIMENSIONES: 0.321 × 0.241 mts.

"Carta Esférica que contiene desde el Río de la Plata/hasta la Isla Nueva situada por los 55°3'22 de Latitud Austral/y 61°19'53" de Longitud al Occidente de Cadiz, corregida desde el Cavo/de el Espirito Santo de la boca de Magallanes, hasta dicha Isla Nueva/ como igualmente la Isla de los Estados y la parte septentrional de las Islas/Matuvinas por los de la Corveta S.n Pío, y Bergantín Carmen, ambos/Buques al mando de el Ten.te de Navío Juan Josef de Elizalde en /Febrero de 1792".

El original se encuentra en el Archivo General de Simancas.

Reproducción publicada en la obra "Mapas y Planos referentes al Virreinato del Plata", por José Torre Revello.

---

Nº DE REGISTRO 0670 Nº DE ORDEN 5615

AUTOR: Teniente de Navío JUAN JOSE de ELIZALDE
FECHA: 1792
PROCEDENCIA: "Mapas y Planos referentes al Virreinato del Plata".
DIMENSIONES: 0.326 × 0.230 mts.

Reproducción de la carta descripta en el Nº 5614 de este Ca-

tálogo, en la que se encuentran algunas pequeñas diferencias, publicada en la obra "Mapas y Planos referentes al Virreinato del Plata" por José Torre Revello.

---

Nº DE REGISTRO 0021 Nº DE ORDEN 5616

AUTOR: ANONIMO
FECHA: 1792
PROCEDENCIA: Museo Naval de Madrid
DIMENSIONES: 0.550 × 0.390 mts.

"MAPA/ESFERICO DE LA/PROVINCIA DEL PARAGUAY/ que comprehende la jurisdición/de la Ciudad de Corrientes, y/ñas Missiones Guaranis le-/vantado por los Demarcadores/de Limites, entre estos Do-/minios y los del Brasil/Año 1792"

El original se encuentra en el Museo Naval de Madrid. No tiene escala y la longitud está contada desde el Merdidiano de la Asunción.

Copia fotográfica tomada directamente del original.

---

Nº DE REGISTRO 0735 Nº DE ORDEN 5617

AUTOR: Teniente General FRANCISCO REQUENA
FECHA: 1796
PROCEDENCIA: Biblioteca Nacional de Montevideo
DIMENSIONES: 0.370 × 0.285 mts.

"MAPA GEOGRAFICO/De la mayor parte de la América Meridional que/contiene/los Paises por donde debe trazarse/LA LINEA DIVISORIA/que divida los Dominios de/ESPAÑA Y PORTUGAL/Construido en virtud de Real Orden por/el Teniente General D.n Francisco Requena/en el año de 1796".

Abajo, a la izquierda tiene dos leyendas, tituladas: "Advertencias sobre este Mapa General" y "Esplicación de la línea de demarcación y puntos en disputa". No tiene escala.

Copia fotográfica tomada en la Biblioteca Nacional de Montevideo.

---

Nº DE REGISTRO Nº 1084 Nº DE ORDEN 5518

AUTOR: Teniente General FRANCISCO REQUENA
FECHA: 1796
PROCEDENCIA: Ministerio de Instrucción Pública del Uruguay
DIMENSIONES: 0.529 × 0.366 mts.

Ampliación de un trozo del mapa del General Requena, descripto en el Nº 5617 de este Catálogo, obtenida en la Sección Fotocinematográfica del Ministerio de Instrucción Pública del Uruguay.

---

Nº DE REGISTRO 0071 Nº DE ORDEN 5619

AUTOR: ANONIMO
FECHA: 1796
PROCEDENCIA: Museo Naval de Madrid
DIMENSIONES: 0.480 × 0.440 mts.

"MAPA ESFERICO De las/Provincias Septentrionales del/Rio de la Plata desde Bue–/nos Ayres hasta el Paraguay/Con los grandes Bosques q.separan las Mision.s/Españolas de los Establecim.tos Portugueses y los/Marcos que se pusieron desde la Costa del Mar/ hasta la Laguna Merin y desde S.ta Tecla al/Montegrande o Sierra del Tape. En conformidad/al Tratado Preliminar de 1777 entre España y Portu-/gal. Construído según las observaciones y recono-/ cimientos hechos hasta 1796". "La linea Roxa que sigue por los marcos Occidentales/señala el limite del Dominio de España, y la ama-/rilla por los orientales el de Portugal, concideran/dose el expacio comprehendido entre ambas/por terrenos neutrales, y quedo indeterminado/el demas tramo de Linea Divisoria por las/ dudas sucitadas en la execucion".

El original se encuentra en el Museo Naval de Madrid.

No tiene escala y la longitud está contada desde el Meridiano de Buenos Aires.

Copiada fotográfica tomada directamente del original.

---

Nº DE REGISTRO 0153 Nº DE ORDEN 5620

AUTOR: JOSE MARIA CABRELO
FECHA: 1796
PROCEDENCIA: Britist Museum
DIMENSIONES: 0.640 × 0.560 mts.

"MAPA ESFERICO DE LAS PRO-/VINCIAS SEPTENTRIOLES DEL RIO DE/LA PLATA DESDE BUENOS AYRES HASTA/EL PARAGUAY./Con los grandes Bosques que separan las Misiones Españolas/de los Establecimientos Portugueses, y los Marcos que se pusieron/desde la costa del Mar hasta la Laguna Merin, y desde S.ta Tecla/al Montegrande o Sierra del Tape. En conformidad del Tratado/Preliminar de 1777 entre España y Portugal. Contruido segun las/Observaciones y Reconocimientos hechos hasta el año de 1796.

"Advertencia/La linea Roxa que sigue por los Marcos Occidentales señala el/limite del Dominio de España y la amarilla por los Orientales el/de Portugal, considerando el expacio comprehendido entre/ambas por terreno neutral y quedo indeterminado el demas tramo/de Linea Divisoria, por las dudas sucitadas en la/execucion.

"La Latitud de los Pueblos y de varios pun-/tos intermedios estan determinadas por observa-/ciones Astronomicas, lo mismo que la Longitud/de algunos de los principales".

El original se conserva en el Bristish Museum.

No tiene escala y la longitud está contada desde el Meridiano de Buenos Aires.

Copia fotográfica tomada directamente del original.

---

Nº DE REGISTRO 0830 Nº DE ORDEN 5621

AUTOR: ANONIMO
FECHA: 1798
PROCEDENCIA: Biblioteca Nacional de Montevideo
DIMENSIONES: 0.398 × 0.278 mts.

Costa de América del Sur, desde Cabo Orange hasta el Cabo San Antonio. En el ángulo inferior derecho, sobre un magnífico dibujo a pluma, tiene este título: "IL/BRASILE/ED IL/PAESE DELLE AMAZZONI/COL/PARAGAUI/Delineaté sulle ultime observazioni/ROMA/Presso la Calcografia Camerale/1798".

El original forma parte del "Nuevo Atlante Geografico Uni-

versale" de Gio M. Cassini, publicado en Roma en 1801.

Tiene escalas en millas comunes de Italia de 60 en un grado y de leguas marinas de 20 en un grado.

Copia fotográfica tomada directamente del ejemplar existente en la Biblioteca Nacional de Montevideo.

---

Nº DE REGISTRO 0069 Nº DE ORDEN 5622

AUTOR: ANONIMO
FECHA: Fines del Siglo XVIII
PROCEDENCIA: Biblioteca Palacio Nacional de Madrid
DIMENSIONES: 0.550 × 0.385 mts.

"DESCRIPCION GEOGRAPHICA/de las quatro Provincias a saber/Rio de la Plata, Paraguay Tucuman/y Santa Cruz de la Sierra".

El original se conserva en la Biblioteca del Palacio Nacional de Madrid.

Sobre el margen izquierdo tiene una explicación de los símbolos empleados.

Carece de escala y leyendas explicativas.

Copia fotográfica tomada directamente del original.

---

Nº DE REGISTRO 0353 Nº DE ORDEN 5623

AUTOR: ANONIMO
FECHA: Fines del Siglo XVIII
PROCEDENCIA: Biblioteca Nacional de París
DIMENSIONES: 0.467 × 0.368 mts.

Mapa portugués de fines del Siglo XVIII, comprendiendo la costa E. de América del Sur, desde Santa Catalina hasta el Cabo San Antonio; el Río de la Plata con sus tributarios Paraná y Uruguay y los terrenos adyacentes.

No tiene título, leyendas ni escala.

El original se encuentra en la Biblioteca Nacional de París.

Copia fotográfica tomada directamente del original.

---

Nº DE REGISTRO 0889 Nº DE ORDEN 5624

AUTOR: MIGUEL LASTARRIA
FECHA: Fines del Siglo XVIII
PROCEDENCIA: "A Colonia do Sacramento 1680-1777"
DIMENSIONES: 0.450 × 0.260 mts.

Copia de un mapa portugués titulado: "EXTRAHIDO DO/ MAPA GEOGRAFICO/DE AMERICA MERIDIONAL/de parte de Africa y de Asia/Desde 25° N. hasta 58° S. y desde 77º long.d Occid hasta 111° long.d Or.t de Cadiz/Dispuesto por D. Miguel Lastarria y Delin. por D. Francisco Fernandez)/

"E otrosi haciendo escala en el meridiano de la linea de Conseción que por S.S. nos está he-/cha en las Indias. E otrosi haciendo escala y parada en el meridiano de la linea de la/demarcacion y asiendose concordia que tenemos tomada com el Serenisimo Rey de/Portugal " Cap. 62 de la R.l inst. de S.M. el S.r Felipe 2º á los Virreyes. Gobernadores, Cosmografos &a de la América en 13 de Julio de 1573".

Tiene trazados la falsa posición que a América le asignaban el Dr. Pedro Núñez, Cosmógrafo del Rey D. Sebastián de Portugal y Francisco Texeira, Cosmógrafo portugués.

Tiene también marcadas las distintas posiciones en que se colocó la "Linea de Consecion Pontif. al O de la isla mas Occid. de C. Verde 100 leguas" y "Linea de asiento y concordia segun el tratado de Tordesillas en 7 de Junio de 1494 al O de dicha isla 370 leguas".

Reproducción publicada en la obra "A Colonia do Sacramento 1680-1777", de Jonathas da Costa Rego Monteiro.

---

Nº DE REGISTRO 0010 Nº DE ORDEN 5625

AUTOR: ANONIMO
FECHA: Fines del Siglo XVIII
PROCEDENCIA: Museo Naval de Madrid
DIMENSIONES: 0.570 × 0.390 mts.

"DEMOSTRACAO GEOGRA/PHICA/do Estado do Brasil". El resto de la leyenda es ilegible, al igual que todo el mapa.

El original se encuentra en el Museo Naval de Madrid y directamente de él fué tomada esta copia fotográfica.

---

Nº DE REGISTRO 0158 Nº DE ORDEN 6001

AUTOR: ANDRES de OYARVIDE
FECHA: 1801
PROCEDENCIA: British Museum
DIMENSIONES: 0.510 × 0.360 mts.

"Mapa/Delos terrenos comprendidos desde el N., de Mald.o (?)/al fuerte de S.ta Tecla yla costa del mar hta/el Rio grande de S.n Pedro, con los tales/Rios que tienen su origen en la Cuchilla gral/y fluyen enla laguna miní ó merín,/conforme a los recon.tos/ executados en 1784 y 89 para la/Demarc.n delimites entrelos dominios/de España y Portugal/AOe/1801".

El original se encuentra en el British Museum.

Carece de otras leyendas y la escala es en leguas de 20 en un grado.

Copia fotográfica tomada directamente del original.

---

Nº DE REGISTRO 0831 Nº DE ORDEN 6002

AUTOR: ANONIMO
FECHA: 1801 ?
PROCEDENCIA: Biblioteca Nacional de Montevideo
DIMENSIONES: 0.404 × 0.289 mts.

Parte S. de América del Sur. En la parte inferior derecha, tiene el siguiente título, colocado sobre un dibujo alegórico: "IL/ CHILI/CON LE CONTRADE VICINE/ED IL PAESE/DEI/PATAGONI/Delineati sulte ultime Observazioni/ROMA/Presso la Calcografia....".

El original forma parte del "Nuovo Atlante Geografico Universale", publicado por Gio M. Cassini en Roma en 1801.

Copia fotográfica tomada del ejemplar existente en la Biblioteca Nacional de Montevideo.

---

Nº DE REGISTRO 0031 Nº DE ORDEN 6003

AUTOR: PASCUAL RUIZ HUIDOBRO ?
FECHA: 1804 ?
PROCEDENCIA: Archivo General de Indias
DIMENSIONES: 0.546 × 0.420 mts.

"Mapa esferico de las Provincias septentrio/nales del Rio de la Plata desde Buenos Aires hasta el Paraguay/con los grandes

bosques que separan las Misiones españolas de los estableci/mientos portugueses y los marcos que se pusieron desde la costa del mar hasta/la Laguna Merin y desde Sta. Tecla al Montegrande o Sierra del Tape en/conformidad al Tratado preliminar de 1777 entre España y Portugal./Construido segun las Observaciones y Reconocimientos hechos hasta 1796./

"La linea roxa que sigue por los Marcos Occidentales señala el limite del Do-/minio de España y la amarilla por los orientales el de Portugal conside-/randose el espacio comprehendido entre ambos por Terrenos neutrales y/quedo indeterminado el demas Tramo de Linea Divisoria por las du/das suscitadas en la execucion". Sigue una explicación de los símbolos empleados.

El original se conserva en el Archivo General de Indias.

No tiene otras leyendas ni escala. La longitud está contada desde el Meridiano de Buenos Aires.

Copia fotográfica tomada directamente del original.

---

Nº DE REGISTRO 0920 Nº DE ORDEN 6004

AUTOR: AGUSTIN IBAÑEZ Y BOJONS
FECHA: 1804
PROCEDENCIA: "Relación descriptiva de los Mapas, Planos, etc. del Virreinato de Buenos Aires"

DIMENSIONES: 0.200 × 0.144 mts.

Plano de parte del territorio de América del Sur, desde Santa Catalina hasta el Río de la Plata y los cursos de los ríos Paraná y Uruguay.

En la parte inferior derecha, dice: "Plano/que solo manifiesta lo indis-/pensable a la inteligencia del/escrito que acompaña./A. Ibañez y Bojons/Madrid 10 de Abril de 1804".

El original se encuentra en el Archivo General de Indias.

Reproducción publicada en la obra "Relación Descriptiva de los Mapas, Planos, etc. del Virreinato de Buenos Aires" por Pedro Torres Lanzas.

---

Nº DE REGISTRO 0921 Nº DE ORDEN 6005

AUTOR: AGUSTIN IBAÑEZ Y BOJONS
FECHA: 1804
PROCEDENCIA: "Relación Descriptiva de los Mapas, Planos, etc. del Virreinato de Buenos Aires"
DIMENSIONES: 0.146 × 0.160 mts.

Mapa del territorio de América del Sur en la parte comprendida entre el Río Uruguay y la costa E. En la parte superior derecha se lee: "Carta Geografica/para la precisa inteligencia del papel que acompaña" y abajo "Madrid 3 de Ab.l de 1804 y firma Agustin Ibañez y Bojons".

El original se encuentra en el Archivo General de Indias.

Reproducción publicada en la obra "Relación Descriptiva de los Mapas, Planos, etc. del Virreinato de Buenos Aires" por Pedro Torres Lanzas.

---

Nº DE REGISTRO 0828 Nº DE ORDEN 6006

AUTOR: FELIX DE AZARA
FECHA: 1809
PROCEDENCIA: Biblioteca Nacional de Montevideo
DIMENSIONES: 0.578 × 0.300 mts.

"CARTE GENERALE/DE/PARAGUAY/et de/La Province/de BUENOS-AYRES".

No tiene otras leyendas ni escalas. La longitud está contada desde el Meridiano de París.

Copia fotográfica tomada de la obra "Voyages dans L'Amerique Meridionale" por Félix de Azara, existente en la Biblioteca Nacional de Montevideo.

---

Nº DE REGISTRO 0348 Nº DE ORDEN 6007

AUTOR: FELIX DE AZARA
FECHA: 1809
PROCEDENCIA: Biblioteca Nacional de París
DIMENSIONES: 0.462 × 0.337 mts.

Mapa comprendiendo la costa E. de América del Sur, desde algo al N. del Río Grande de San Pedro hasta el Río de la Plata

y parte de sus afluentes Paraná y Uruguay, con sus territorios adyacentes, a los que denomina "Partie de la Prov.ce ou Gouv.t de Buenos Ayres".

El original se conserva en la Biblioteca Nacional de París.

No tiene título, leyendas ni escala. La longitud está contada desde el Meridiano de Buenos Aires.

Copia fotográfica tomada directamente del original.

---

Nº DE REGISTRO 0734 Nº DE ORDEN 6008

AUTOR: BARTOLOME de MUÑOZ
FECHA: 1810
PROCEDENCIA: Biblioteca Nacional de Montevideo
DIMENSIONES: 0.560 × 0.425 mts.

Mapa de los terrenos comprendidos entre el Río Paraná hasta la costa E. de América del Sur. En la parte inferior izquierda dice: "La Linea amarilla denota la Divisoria acordada entre las Cortes/de España y Portugal de resultas de la Guerra del año de 1777./La Linea encarnada designa el limite actual Montevideo/21 de Mayo de 1810" y firma "Bartolome de Muñoz".

No tiene leyendas ni escala.

Copia fotográfica tomada directamente del original existente en la Biblioteca Nacional de Montevideo.

---

Nº DE REGISTRO 1008 N: DE ORDEN 6009

AUTOR: ANONIMO
FECHA: 1817
PROCEDENCIA: Intendencia Municipal de Montevideo
DIMENSIONES: 0.216 × 0.172 mts.

"CARTA ESFERICA/de las Provincias Septentrionales del Rio de la Plata/Desde Buenos Ayres ha el Paraguay. Con los grandes bosques que separan las Misiones Españolas de los Establecimi/entos Portugueses y los Marcos que se pusieron desde la Costa del Mar hta la Laguna Merin, y desde Sta Tecla al/Monte grande o Sierra del Tape; en conformidad del Tratado Preliminar de 1777 entre España y Portugal".

A continuación sigue una explicación de cómo están colocadas las líneas de demarcación, bajo el título: "Advertencia" y más

abajo otra, con el siguiente: "Explicación de los Numeros comprendidos en los Paralelogramos". Al pie, dice: "Copiado Cadiz 10 del Año de 1817" y sigue una firma en la que parece decir: "Domingo del Arno".

Copia fotográfica obtenida en la Oficina del Plan Regulador de la Intendencia Municipal de Montevideo.

---

Nº DE REGISTRO 0360 Nº DE ORDEN 6010

AUTOR: ANONIMO
FECHA: 1818
PROCEDENCIA: Biblioteca Nacional de París
DIMENSIONES: 0.736 × 0.474 mts.

Carta inglesa, editada por W. Faden, del Atlántico Sur y costa E. de América del Sur, desde Espíritu Santo a Montevideo.

Tiene los siguientes cuarterones: Puerto de Cabo Frío, Marambaia, El Pasage, Bahía de Maldonado y Montevideo.

Copia fotográfica tomada directamente del ejemplar existente en la Biblioteca Nacional de París.

---

Nº DE REGISTRO 0745 Nº DE ORDEN 6011

AUTOR: ANONIMO
FECHA: 1820
PROCEDENCIA: Biblioteca Nacional de Montevideo
DIMENSIONES: 0.570 × 0.470 mts.

"CARTA/GEOGRAFICA QUE/Comprehende los Rios de la/ PLATA, PARANA, URUGUAY Y GRANDE/y los terrenos adyacentes/conforme a los Comisionados de la linea/de Limites/ 1820".

No tiene otras leyendas y la escala está expresada en leguas expañolas de 20 en el grado.

Copia fotográfica tomada del original existente en la Biblioteca Nacional de Montevideo.

---

Nº DE REGISTRO 0343 Nº DE ORDEN 6012

AUTOR: Publicada por W. FADEN
FECHA: 1821
PROCEDENCIA: Biblioteca Nacional de París
DIMENSIONES: 0.674 × 0.462 mts.

"CHART OF THE COAST OF SOUTH AMERICA/FROM RIO DE LA PLATA TO CAPE HORN,/AND FROM CAPE HORN TO VALPAISO, including THE ISLES JUAN FERNANDES./ LONDON/Published by W. Faden. Geogropher to HIS MAJESTY./Charing Crofs, Jan.1.1821".

El original se encuentra en la Biblioteca Nacional de París.

Tiene 5 cuarterones y tres vistas de costa.

Copia fotográfica tomada directamente del original.

---

Nº DE REGISTRO 0207 Nº DE ORDEN 6101

AUTOR: ANONIMO
FECHA: 1826
PROCEDENCIA: Mapoteca del Ministerio de Relaciones Exteriores del Brasil
DIMENSIONES: 0.700 × 0.550 mts.

"CARTA GEOGRAFICA/QUE COMPRENDE/LOS RIOS DE LA PLATA, PARANA,/URUGUAY Y GRANDE/Y/LOS TERRENOS/ADYACENTES.

"LONDON, Published for the Propietor./by G. & J. Cary, Nº 86, S.t James's Street April 10. 1826".

Copia fotográfica tomada del ejemplar existente en la Mapoteca del Ministerio de Relaciones Exteriores del Brasil.

---

Nº DE REGISTRO 0836 Nº DE ORDEN 6102

AUTOR: ANONIMO
FECHA: 1826 ?
PROCEDENCIA: Biblioteca Nacional de Montevideo
DIMENSIONES: 0.481 × 0.282 mts.

"GEOGRAPHICAL, STATISTICAL, AND HISTORICAL MAP OF THE/UNITED PROVINCES OF SOUTH AMERCA".

Copia fotográfica tomada del "American Atlas" (Filadelfia 1827), existente en la Biblioteca Nacional de Montevideo.

---

Nº DE REGISTRO 0821 Nº DE ORDEN 6103

AUTOR: LUIS VIVIEN de SAINT MARTIN
FECHA: 1826
PROCEDENCIA: Biblioteca Nacional de Montevideo
DIMENSIONES: 0.357 × 0.298 mts.

Parte de América del Sur, desde la Guayana Francesa hasta el Río de la Plata. Abajo, a la izquierda, tiene el siguiente título: "CARTE GENERALE/DE/L'EMPIRE DU BRESIL;/Par L. VIVIEN, Géographe;/Gravée par Giraldo Bovinet/1826/PARIS/Chez Ménard & Desenne Rue Git-le Coeur Nº 8".

Escalas en leguas de Portugal de 18 en el grado y de leguas francesas de 25 en el grado.

Copia fotográfica tomada del tomo II del Atlas del Barón de Río Branco referente a la frontera entre el Brasil y la Guayana Francesa.

---

Nº DE REGISTRO 0072 Nº DE ORDEN 6104

AUTOR: FERMINO GUEDES MONTEIRO
FECHA: 1827
PROCEDENCIA: Instituto Geográfico Militar del Uruguay
DIMENSIONES: 0.731 × 0.556 mts.

"MAPPA GEOGRAPHICO/Que contem as Provincias/DE S. PEDRO, CIS-PLATINA/ENTRE-RIOS, PARAGUAY; Paizes adjacentes./Dedicado/A.O.M.A.E.P.S.r D.P.1º./Por Seu muito fiel Subdito./Firmino Guedes Monteiro/Anno de/1827".

Abajo a la derecha tiene un cuarterón, titulado: "PLANTA/DA CIDADE DE/MONTEVIDEO", y a la izquierda otro del "PORTO DA COLONIA".

Copia fotográfica tomada del ejemplar existente en el Instituto Geográfico Militar del Uruguay.

---

Nº DE REGISTRO 1042 Nº DE ORDEN 6105

AUTOR: DIRECCION DE HIDROGRAFIA (España)
FECHA: 1830
PROCEDENCIA: Escuela Naval del Uruguay
DIMENSIONES: 0.889 × 0.580 mts.

"CARTA ESFERICA/DE LAS COSTAS DEL BRASIL/QUE COMPRENDE DESDE LA PUNTA N. DEL RIO MARAÑON/has-

ta Cabo S. Antonio en el Rio de la Plata./Construida de orden del Rey N.Sr. en la Direccion de Hidrografia/con presencia de las Cartas y observaciones astronómicas mas recientes,/y presentada á S.M. por el Exmo Señor Dn. Luis Maria de Salazar,/Consejero de Estado y Secretario de Estado y del Despacho Universal de Marina./Madrid Año de 1830./Nota:Los números de la sonda denotan brazas de 6 pies de Burgos".

Ejemplar donado por la Escuela Naval del Uruguay.

---

Nº DE REGISTRO 0728 Nº DE ORDEN 6106

AUTOR: BARRAL
FECHA: 1833
PROCEDENCIA: Biblioteca Nacional de Montevideo
DIMENSIONES: 0.586 × 0.390 mts.

"CARTE REDUITE/DE LA COTE MERIDIONALE/DU BRESIL,/Comprise entre le Rio-Grande de San-Pedro et le Cap Sainte Marie du Rio de la Plata,/Levée en 1831,/Par Mr. Barral, Capitaine de Corvette, Chevalier de la Légion d'Honneur, Commandant la Gabare l'Emulation,/Secondé par MM. Santi, France-mandoul et Fabre-Lamaurelle, Lieut.s de Frégate./PUBLIEE PAR ORDRE DU ROI/Sous le Ministere de M. le Comte de Rigny,/Vice-Amiral, Secrétaire d'Etat au Département de la Marine et des Colonies./Au Dépót-général de la Marine/en 1833".

Abajo, a la derecha, tiene un cuarterón titulado: ::PLAN/DU MOUILLAGE DU CAP Ste. MARIE/(DE LA PLATA)/Levé en 1831/par MM. Belvéze, Lieut. de V.au et Chevalier, Lieut de Fregate.....".

Copia fotográfica obtenida en la Biblioteca Nacional de Montevideo.

---

Nº DE REGISTRO 0838 Nº DE ORDEN 6107

AUTOR: ALCIDES D'ORBIGNY
FECHA: 1838
PROCEDENCIA: Biblioteca Nacional de Montevideo
DIMENSIONES: 0.296 × 0.289 mts.

"CARTE GEOLOGIQUE/D'UNE PARTIE/de la REPUBLIQUE ARGENTINE/comprenant les Provinces/de/SANTA FE, D'

ENTRE RIOS, DE BUENOS-AIRES,/et la partie Septentrionale/de la Patagonie/DRESSEE PAR ALCIDE D'ORBIGNY/D'aprés ses Itineraires ceux de MM.Parchappe-Basilio-/Vallarino, Luis de la Cruz et d'apres la carte catastrale de/M.ARENALES/1838".

Copia fotográfica tomada del ejemplar existente en la Biblioteca Nacional de Montevideo.

---

Nº DE REGISTRO 1122 Nº DE ORDEN 6108

AUTOR: General JOSE MARIA REYES
FECHA: 1848
PROCEDENCIA: Ministerio de Instrucción Pública del Uruguay
DIMENSIONES: 0.552 × 0.395 mts.

Trozo de un mapa de parte del territorio de América del Sur, del cual se ha tomado la zona que corresponde desde la Sierra de los Tapes hasta el Río de la Plata.

En el ángulo inferior derecho dice: "AL/Excmo.Señor Brigadier Gral/Don Manuel Oribe/Presidente de la República Oriental/del/URUGUAY/Dedica....".

Copia fotográfica obtenida en la Sección Fotocinematográfica del Ministerio de Instrucción Pública del Uruguay.

---

Nº DE REGISTRO 0738 Nº DE ORDEN 6109

AUTOR: H. BRUE
FECHA: Siglo XIX
PROCEDENCIA: Biblioteca Nacional de Montevideo
DIMENSIONES: 0.444 × 0.300 mts.

"NUEVO MAPA/DE LAS REPUBLICAS/del/RIO DE LA PLATA,/CHILE, PARAGUAY, URUGUAY,/Y PARTE DE LOS PAISES VECINOS,/Por H. Brué, Geógrafo del Rey/Revisto y aumentado por C.los PICQUET, Geógrafo del REY y del Duque de ORLEANS/propietario de los Mapas y Atlas de Brué/PARIS/ en casa de C.os Picquet, Quai de Conti Nº 17".

Copia fotográfica tomada del ejemplar existente en la Biblioteca Nacional de Montevideo.

---

Nº DE REGISTRO 0729 Nº DE ORDEN 6110

AUTOR: JOSE MARIA CABRER
FECHA: 1826
PROCEDENCIA: Biblioteca Nacional de Montevideo
DIMENSIONES: 0.435 × 0.280 mts.

"CARTA ESFERICA/DE LA/CONFEDERACION ARGENTINA/Y DE LAS/REPUBLICAS DEL URUGUAY Y DEL PARAGUAY/Que comprende los reconocimientos/practicados por las Primeras y Segundas Subdivisiones/ESPAÑOLAS Y PORTUGUESAS/Al mando de los Señores/Don Jose Varela y Ulloa (Comisario Pr.al Dir.or). Don Diego de Alvear/el Teniente General Lusitano/Sebastian Xavier de Vega Cabral de Camara/y el Coronel/Francisco Juan Roseio/en cumplimiento del Tratado Preliminar de Limites de/11 de Octubre de 1777./Construido oficiosamente en 1802/por el Segundo Comisario y Geógrafo de la/ante dicha Segunda Subdivisión Española/Don Jose Maria Cabrer/para desatar las dudas ocurridas/entre los referidos Jefes, y que ambos..../pudieran deliberar sobre la importante obra de limites/Publicada en París en 1853". Algo hacia la izquierda dice: "Delineada y lava por el mismo Cabrer en 1826".

Copia fotográfica tomada directamente del ejemplar existente en la Biblioteca Nacional de Montevido.

---

Nº DE REGISTRO 0350 Nº DE ORDEN 6111

AUTOR: M. COFFINIERES e
FECHA: 1850
PROCEDENCIA: Biblioteca Nacional de París
DIMENSIONES: 0.750 × 0.468 mts.

"CARTE GENERALE/DU BASSIN DE LA PLATA/DRESSEE/d'apres des documents recueillis sur les lieux, et les/meilleurs/plans partiels de cette contrée/PAR M. COFFINIERES, L.t C.nel DU GENIE/MONTEVIDEO 1850./Gravée au Depots de la Guerre/publiée en 1853".

Copia fotográfica tomada directamente del original existente en la Biblioteca Nacional de París.

---

Nº DE REGISTRO 0632 Nº DE ORDEN 6201

AUTOR: LESAGE ?
FECHA: 1852 ?
PROCEDENCIA: Revista Militar y Naval del Uruguay
DIMENSIONES: 0.300 × 0.115 mts.

Trozo de un mapa publicado en el "Atlas geographique, statistique et chronologique des deux Ameriques et des iles adyacentes, traduit por J. A. Buchon. Paris J. Canez 1852", titulado: "REP. DE BUENOS-AYRES,/ou/DES PROVINCES UNIES/DE L'AMERIQUE DU SUD".

Reproducción publicada en la Revista Militar y Naval del Uruguay, correspondiente a enero-febrero de 1936.

---

Nº DE REGISTRO 0210 Nº DE ORDEN 6202

AUTOR: Commander THOMAS J. PAGE
FECHA: 1853-56
PROCEDENCIA: Mapoteca del Ministerio de Relaciones Exteriores del Brasil
DIMENSIONES: 0.505 × 0.330 mts.

"PART OF/MAP OF THE/BASIN OF LA PLATA/BASED UPON THE RESULTS OF THE EXPEDITION/UNDER THE COMMAND/THO.s J. PAGE, U. S. NAVY/in the years 1853-54-55 & 56/AND OF THE ADJACENT COUNTRIES/Compiled from the best authorities/Scale 1:3.000.000".

Copia fotográfica del ejemplar existente en la Mapoteca del Ministerio de Relaciones Exteriores del Brasil.

---

Nº DE REGISTRO 0185 Nº DE ORDEN 6203

AUTOR: Commander THOMAS J. PAGE
FECHA: 1853-56
PROCEDENCIA: British Museum
DIMENSIONES: 0.455 × 0.355 mts.

Copia fotográfica de un trozo del ejemplar del mapa descripto en el Nº 6202 de este Catálogo, existente en el British Museum.

---

Nº DE REGISTRO 0837 Nº DE ORDEN 6204

AUTOR: ANONIMO
FECHA: 1865
PROCEDENCIA: Biblioteca Nacional de Montevideo
DIMENSIONES: 0.405 × 0.281 mts.

"BRAZIL/URUGUAY, PARAGUAY/& GUAYÁNÁ".
Copia fotográfica tomada del "Black's General Atlas of the World" publicado por Adam y Charles Black en Edinburgo en 1865, existente en la Biblioteca Nacional de Montevideo.

---

Nº DE REGISTRO 0747 Nº DE ORDEN 6205

AUTOR: A. de SEELSTRANG y A. TOURMENTE
FECHA: 1875
PROCEDENCIA: Biblioteca Nacional de Montevideo
DIMENSIONES: 0.478 × 0.265 mts.

"MAPA/DE LA/REPUBLICA ARGENTINA/Construido por/ A. de Seelstrang y A. Tourmente Ing.ros/por órden del/Comite Central Argentino/para/LA EXPOSICION DE FILADELFIA./ BUENOS AIRES 1875".
Copia fotográfica tomada del ejemplar existente en la Biblioteca Nacional de Montevideo.

---

Nº DE REGISTRO 0105 Nº DE ORDEN 6206

AUTOR: DIRECCION DE HIDROGRAFIA (España)
FECHA: 1862
PROCEDENCIA: Escuela Naval del Uruguay
DIMENSIONES: 0.950 × 0.610 mts.

Carta española Nº 72, titulada: "AMERICA MERIDIONAL./ COSTA ESTE./Hoja IX/BUENOS AIRES/DESDE MONTEVIDEO A LA PUNTA DE LOBOS./construida en presencia de la levantada en 1789 á 1795 por varios Oficiales de la Armada/y de las publicadas por la Dirección de Hidrografía de Inglaterra en 1840./Dirección de Hidrografia/MADRID 1862".
Corregida y adicionada en 1866.

---

Nº DE REGISTRO 0226 Nº DE ORDEN 6301

AUTOR: Publicada por James Inray & Son.
FECHA: 1882
PROCEDENCIA: Servicio Hidrográfico de la Marina
DIMENSIONES: 2.020 × 1.020 mts.

"East Coast of South America from the River Plate to Magellan Strait. Published by James Inray & Son. London 1882".

---

Nº DE REGISTRO 0310 Nº DE ORDEN 6302

AUTOR: Capitán ERNESTO MOUCHEZ
FECHA: 1887
PROCEDENCIA: Donación Museo Oceanográfico
DIMENSIONES: 0.920 × 0.625 mts.

Carta francesa Nº 2091, con el siguiente título: "CARTE ROUTIERE/DE LA COTE DU BRESIL/DE RIO DE JANEIRO AU RIO DE LA PLATA ET AU PARAGUAY/Dressee d'aprés les documents les plus recents/assujettis aux observations faites a bord des Avisos a vapeur/le Bisson de 1856 a 1860 et l'Entrecasteaux de 1861 a 1862/Par Mr. E. MOUCHEZ, Capitaine de Fregate.lPUBLIEE/PAR ORDRE DE L'EMPEREUR,/Sous le Ministere de S.E. Mr. le C.te de Casseloup-Laubat, Senateur Secrétaire d'Etat au Departement de la Marine et des Colonies./Au Depot des Cartes et Plans de la Marine/en 1864".
Edición de agosto 1887.

---

Nº DE REGISTRO 0383 Nº DE ORDEN 6303

AUTOR: HYDROGRAPHIC OFFICE (U.S.A.)
FECHA: 1888
PROCEDENCIA: Servicio Hidrográfico de la Marina
DIMENSIONES: 0.890 × 0.725 mts.

Carta americana Nº 1132, "SOUTH ATLANTIC OCEAN. SHEET I./LOWER PART".
Edición de diciembre de 1888, con grandes correcciones hasta enero de 1916.

---

Nº DE REGISTRO 0367 Nº DE ORDEN 6304

AUTOR: HYDROGRAPHIC OFFICE (U.S.A.)
FECHA: 1888
PROCEDENCIA: Servicio Hidrográfico de la Marina
DIMENSIONES: 0.890 × 0.725 mts.

Carta americana igual a la Nº 6303.

---

Nº DE REGISTRO 0746 Nº DE ORDEN 6305

AUTOR: Ing. JUAN JOSE CASTRO
FECHA: 1893
PROCEDENCIA: Biblioteca Nacional de Montevideo
DIMENSIONES: 0.400 × 0.290 mts.

Trozo de una carta titulada: "CARTA/DE LA RED/DE LOS/FERRO-CARRILES SUD-AMERICANOS/Y DEL TRAZADO/DE LAS/GRANDES LINEAS INTERNACIONALES/segun los datos oficiales más recientes/de los países que comprende/CONSTRUIDA BAJO LOS AUSPICIOS DEL/MINISTERIO de FOMENTO de la REPUBLICA ORIENTAL DEL URUGUAY/por el/INGENIERO DON JUAN JOSE CASTRO/y con el concurso del Profesor de Dibujo/DON FELIX ELENA/1893".

Copia fotográfica tomada del ejemplar existente en la Biblioteca Nacional de Montevideo.

---

Nº DE REGISTRO 0437 Nº DE ORDEN 7001

AUTOR: ANONIMO
FECHA: 1902
PROCEDENCIA: Servicio Hidrográfico de la Marina
DIMENSIONES: 0.830 × 0.590 mts.

"COSTAS/DE LA/PROVINCIA DE BUENOS AIRES/ESCALA EN EL ECUADOR 1:1.500.000/Noviembre de 1902".

Tomada del "Atlas Talasográfico Argentino" Lám. V.

---

Nº DE REGISTRO 1047 Nº DE ORDEN 7002

AUTOR: Capitán ERNESTO MOUCHEZ
FECHA: 1907
PROCEDENCIA: Servicio Hidrográfico de la Marina
DIMENSIONES: 1.000 × 0.640 mts.

"AMERICA DO SUL/BRAZIL/PORTO BELLO ao RIO CHUY/Dezenhada por ordem do Snr. Almirante Arthur Jaceguay, Chefe da Carta/Maritima, de accordo com os levantamentos feitos pelo Cap.tao de Fragata/E. Mouchez em 1861 e com grandes correcçoes determinadas por trabalhos/hydrographicos de Ifficiaes da Marinha do Brazil, sendo Chefe de Secçao/de Hydrographia o Cap.tao de Mar e Guerra Joao de Andrade Leite./1907".

---

Nº DE REGISTRO 0215 Nº DE ORDEN 7003

AUTOR: Capitán de Fragata ERNESTO MOUCHEZ
FECHA: 1907
PROCEDENCIA: Mapoteca del Ministerio de Relaciones Exteriores del Brasil
DIMENSIONES: 0.860 × 0.570 mts.

"CARTE D'ATTERRAGE/DE LA PLATA/et de/LA COTE SUD DU BRESIL/DE L'ILE LOBOS A TRAMANDAHY./Levée de 1856 a 1862/par Mr. E. MOUCHEZ, Capitaine de Fregate/á bord des Avisos a vapeur le BISSON et le D'ENTRECASTEAUX/Publiée/PAR ORDRE DE L'EMPEREUR,/Sous le Ministere de Son Excellence Mr. le Cte de Chasseloup-Laubat/Sénateur Secrétaire Etat au Dép.t de la Marine et des Colonies/Au Dépot des Cartes et Plans de la Marine/en 1863".

Copia fotográfica del ejemplar existente en la Mapoteca del Ministerio de Relaciones Exteriores del Brasil.

---

Nº DE REGISTRO 0217 Nº DE ORDEN 7004

AUTOR: Publicada por Imray, Laurie, Norie & Wilson ltd.
FECHA: 1909
PROCEDENCIA: Servicio Hidrográfico de la Marina
DIMENSIONES: 0.570 × 0.515 mts.

Trozo de una carta inglesa titulada: "EAST COAST/of SOUTH

AMERICA/From the/ RIVER PLATE TO MAGELLAN STRAIT/ Published by/Imray, Laurie, Noris & Wilson Ltd./1909".

---

Nº DE REGISTRO 0375 Nº DE ORDEN 7005

AUTOR: Capitán de Fragata ERNESTO MOUCHEZ
FECHA: 1909
PROCEDENCIA: Instituto de Pesca
DIMENSIONES: 0.950 × 0.660 mts.

"CARTE D'ATTERRAGE/DE LA PLATA/ET DE/LA COTE SUD DU BRESIL/DE L'ILE LOBOS A TRAMANDAHY,/Levée de 1856 a 1862/par Mr. E. MOUCHEZ, Capitaine de Frégate/a bord des Avisos a vapeur le BISSON et le D'ENTRECASTEAUX/Publiée/PAR ORDRE DE L'EMPEREUR,/Sous le Ministere de Son Excellence Mr. le C.te de Chasseloup-Laubat./Sénateur Secrétaire d'Etat au Dép.t de la Marine et des Colonies./Au Dépot des Cartes et Plans de la Marine/en 1863".

Edición de 1909, con correcciones hasta octubre de 1911.

---

Nº DE REGISTRO 1041 Nº DE ORDEN 7006

AUTOR: PABLO LUDWIG
FECHA: 1912
PROCEDENCIA: Escuela Naval del Uruguay
DIMENSIONES: 1.050 × 0.660 mts.

"NUEVO MAPA/DE LA/REPUBLICA ARGENTINA/Y SUS PAISES LIMITROFES/CHILE, URUGUAY y PARAGUAY/ CONSTRUIDO POR EL CARTOGRAFO/PABLO LUDWIG/SEGUN LOS DATOS MAS RECIENTES/PUBLICADO POR/MAUCCI Hnos./Calle Cuyo 1065/BUENOS AIRES/1912".

---

Nº DE REGISTRO 0225 Nº DE ORDEN 7007

AUTOR: BUREAU HIDROGRAPHIQUE INTERNATIONAL
FECHA: 1913
PROCEDENCIA: Servicio Hidrográfico de la Marina
DIMENSIONES: 1.000 × 0.585 mts.

"CARTE GENERALE BATHYMETRIQUE DES OCEANS/

Publiée par le Cabinet Scientifique de S.A.S. Le Prince de Monaco". Hoja 1ra. 1913.

---

Nº DE REGISTRO 0239 Nº DE ORDEN 7008

AUTOR: HYDROGRAPHIC OFFICE, ADMIRALTY (Gran Bretaña)
FECHA: 1922
PROCEDENCIA: Servicio Hidrográfico de la Marina
DIMENSIONES: 0.990 × 0.820 mts.

Carta británica Nº 2522, titulada: "South America-East Coast/ Sheet III/BRAZIL/Sta. CATHARINA I.to RIO DE LA PLATA/ Santa Catharina I|to Lobos I./By Captain E. Mouchez, French Imperial Navy 1856-67/The remainder from Surveys by/Captains Fitroy & Sulivan R. N. 1833 & 44, and Spanish Charts of 1837-86.....".

Edición 21 de agosto de 1922, con correcciones hasta junio de 1933.

---

Nº DE REGISTRO 0280 Nº DE ORDEN 7009

AUTOR: HYDROGRAPHIC OFFICE, ADMIRALTY (Gran Bretaña)
FECHA: 1922
PROCEDENCIA: Servicio Hidrográfico de la Marina
DIMENSIONES: 0.990 × 0.820

Carta británica Nº 2522, igual a la Nº 7008

---

Nº DE REGISTRO 0241 Nº DE ORDEN 7010

AUTOR: HYDROGRAPHIC OFFICE, ADMIRALTY (Gran Bretaña)
FECHA: 1922
PROCEDENCIA: Servicio Hidrográfico de la Marina
DIMENSIONES: 0.990 × 0.820

Carta británica Nº 2522, igual a la Nº 7008.

---

Nº DE REGISTRO 0202 Nº DE ORDEN 7011

AUTOR: HYDROGRAPHIC OFFICE, ADMIRALTY (Gran Bretaña)
FECHA: 1922
PROCEDENCIA: Servicio Hidrográfico de la Marina
DIMENSIONES: 0.990 × 0.820 mts.

Carta británica Nº 2522, edición agosto de 1922 con grandes correcciones hasta agosto de 1937.

---

Nº DE REGISTRO 1014 Nº DE ORDEN 7012

AUTOR: HYDROGRAPHIC OFFICE, ADMIRALTY (Gran Bretaña)
FECHA: 1922
PROCEDENCIA: Servicio Hidrográfico de la Marina
DIMENSIONES: 0.990 × 0.820 mts.

Carta británica Nº 2522, igual a la Nº 7011.

---

Nº DE REGISTRO 1013 Nº DE ORDEN 7013

AUTOR: HYDROGRAPHIC OFFICE, ADMIRALTY (Gran Bretaña)
FECHA: 1922
PROCEDENCIA: Servicio Hidrográfico de la Marina
DIMENSIONES: 0.990 × 0.820 mts.

Carta británica Nº 2522, edición agosto de 1922 con grandes correcciones hasta mayo de 1943.

---

Nº DE REGISTRO 1179 Nº DE ORDEN 7014

AUTOR: HYDROGRAPHIC OFFICE, ADMIRALTY (Gran Bretaña)
FECHA: 1923
PROCEDENCIA: Servicio Hidrográfico de la Marina
DIMENSIONES: 0.820 × 0.665 mts.

Carta británica Nº 2203, titulada: "SOUTH ATLANTIC/ OCEAN/1883".

Edición de febrero de 1923, con grandes correcciones hasta abril de 1937.

---

Nº DE REGISTRO 0393 Nº DE ORDEN 7101

AUTOR: NAUTISCHE ABTEILUNG DER MARINE LEITUNG
FECHA: 1926
PROCEDENCIA: Servicio Hidrográfico de la Marina
DIMENSIONES: 0.920 × 0.690 mts.

Carta alemana Nº 648, titulada: "Atlantischer Ocean/ Ostküste von Südamerika/CABO St. MARTHA GRANDE/Bis/CABO St. MARIA/1918".

Escala 1/1.000.000. Edición 1926.

---

Nº DE REGISTRO 0289 Nº DE ORDEN 7102

AUTOR: SERVICIO HIDROGRAFICO ARGENTINO
FECHA: 1925
PROCEDENCIA: Servicio Hidrográfico de la Marina
DIMENSIONES: 0.780 × 0.770 mts.

Carta argentina Nº 51, titulada: "República Argentina/RIO DE LA PLATA A GOLFO NUEVO/Compilación de trabajos del Servicio Hidrográfico del Ministerio de Marina/completada con datos de/Min.rio de O. P. Inst.to Geogra.co Mil.r - Hidrografía Uruguaya - Almirantazgo Inglés/Escala natural en latitud media 1:1.300.000".

---

Nº DE REGISTRO 0303 Nº DE ORDEN 7103

AUTOR: SERVICIO HIDROGRAFICO ARGENTINO
FECHA: 1929
PROCEDENCIA: Servicio Hidrográfico de la Marina
DIMENSIONES: 0.780 × 0.770 mts.

Carta argentina Nº 51, edición 1929 corregida hasta 1937.

---

Nº DE REGISTRO 1015 Nº DE ORDEN 7104

AUTOR: HYDROGRAPHIC OFFICE, ADMIRALTY (Gran Bretaña)
FECHA: 1929
PROCEDENCIA: Servicio Hidrográfico de la Marina
DIMENSIONES: 1.000 × 0.740 mts.

Carta británica Nº 1324, titulada: "SOUTH AMERICA-EAST COAST/SHEET IV/RIO DE LA PLATA TO CABO DOS BAHIAS/Fron the Latest Argentine Government Charts to 1928/and Surveys by Captain Robert Fitz Roy, H. M. Surveying Ship

Edición de junio de 1929, corregida hasta 1931.

---

Nº DE REGISTRO 1180 Nº DE ORDEN 7105

AUTOR: NAUTISCHE ABTEILUNG DER MARINE LEITUNG
FECHA: 1933
PROCEDENCIA: Servicio Hidrográfico de la Marina
DIMENSIONES: 0.860 × 0.700 mts.

Carta alemana Nº 945, titulada: "SUD-ATLANTISCHER OZEAN/BRASILIEN/BARRA TRAMANDAHY bis RIO GRANDE Mit LAGOA DOS PATOS..... Escala 1/350.000".
Edición de setiembre de 1933.

---

Nº DE REGISTRO 0203 Nº DE ORDEN 7106

AUTOR: HYDROGRAPHIC OFFICE, ADMIRALTY (Gran Bretaña)
FECHA: 1934
PROCEDENCIA: Servicio Hidrográfico de la Marina
DIMENSIONES: 1.020 × 0.670 mts.

Carta británica Nº 1324, edición junio de 1934 con grandes correcciones hasta setiembre de 1937.

---

Nº DE REGISTRO 1181 Nº DE ORDEN 7107

AUTOR: NAUTISCHE ABTEILUNG DER MARINE LEITUNG
FECHA: 1934
PROCEDENCIA: Servicio Hidrográfico de la Marina
DIMENSIONES: 0.935 × 0.710 mts.

Carta alemana Nº 648, titulada: "ATLANTISCHER OZEAN/ OSTKUSTE von SUDAMERIKA/Cabo St. MARTHA GRANDE/ Bis/CABO St. MARIA/..... 1:1.000.000".
Edición 1934, corregida hasta marzo de 1943.

---

Nº DE REGISTRO 0146 Nº DE ORDEN 7108

AUTOR: HYDROGRAPHIC OFFICE (U.S.A.)
FECHA: 1936
PROCEDENCIA: Servicio Hidrográfico de la Marina
DIMENSIONES: 1.175 × 0.840 mts.

Carta americana Nº 5281, titulada: "South America/East Coast of Argentina/RIO DE LA PLATA TO BAHIA BLANCA/ From Argentina Government charts to 1933/with additions from various government sources".
1ra. edición 1936.

---

Nº DE REGISTRO 0200 Nº DE ORDEN 7109

AUTOR: HYDROGRAPHIC OFFICE (U.S.A.)
FECHA: 1937
PROCEDENCIA: Servicio Hidrográfico de la Marina
DIMENSIONES: 1.160 × 0.795 mts.

Carta americana Nº 958, titulada: "SOUTH ATLANTIC OCEAN/SOUTHWESTERN PART".
2da. edición 1937.

---

Nº DE REGISTRO 0401 Nº DE ORDEN 7110

AUTOR: HYDROGRAPHIC OFFICE (U.S.A.)
FECHA: 1934
PROCEDENCIA: Servicio Hidrográfico de la Marina
DIMENSIONES: 0.785 × 0.480 mts.

Carta americana Nº 1191, titulada: "SOUTH AMERICA/BRAZIL/RIO GRANDE DO SUL/Fron a Brasilian survey in 1915 with additions to 1928".
6ª edición abril de 1934.

---

Nº DE REGISTRO 0205 Nº DE ORDEN 7111

AUTOR: SERVICIO HIDROGRAFICO ARGENTINO
FECHA: 1937
PROCEDENCIA: Servicio Hidrográfico de la Marina
DIMENSIONES: 0.935 × 0.710 mts.

Carta argentina Nº 50, titulada: "República Argentina/OCEANO ATLANTICO/de RIO de la PLATA a CABO de HORNOS/Compilación de trabajos del Servicio Hidrográfico del Ministerio de Marina/Instituto Geográfico Militar y Ministerio de Obras Públicas. Completada con datos de los/Servicios Hidrográficos Chileno, Uruguayo, Inglés y Alemán hasta 1937./Escala en latitud media 1:3.000.000".

---

Nº DE REGISTRO 1182 Nº DE ORDEN 7112

AUTOR: NAUTISCHE ABTEILUNG DER MARINE LEITUNG
FECHA: 1938
PROCEDENCIA: Servicio Hidrográfico de la Marina
DIMENSIONES: 1.000 × 0.696 mts.

Carta alemana Nº 523, titulada: "Atlantischer Ozean/Ost–Küste von Süd–Amerika/KAP SAO ROQUE/Bis zum/RIO DE LA PLATA/ .... 1:3.500.000".
Edición abril de 1938.

---

Nº DE REGISTRO 1183 Nº DE ORDEN 7113

AUTOR: NAUTISCHE ABTEILUNG DER MARINE LEITUNG
FECHA: 1939
PROCEDENCIA: Servicio Hidrográfico de la Marina
DIMENSIONES: 1.000 × 0.700 mts.

Carta alemana Nº 946, titulada: "Sud-Atlantischer Ozean/Küste von Brasilien und Uruguay/RIO GRANDE bis KAP St. MARIA/ ..... 1:350.000".
Edición junio de 1939.

---

Nº DE REGISTRO 0390 Nº DE ORDEN 7114

AUTOR: SERVICIO HIDROGRAFICO ARGENTINO
FECHA: 1940
PROCEDENCIA: Servicio Hidrográfico de la Marina
DIMENSIONES: 0.704 × 0.656 mts.

Carta argentina Nº 51, titulada: "República Argentina/RIO DE LA PLATA A GOLFO NUEVO/Compilación de trabajos del Servicio Hidrográfico hasta 1939/Completada con datos del Ministerio de Obras Públicas, Instituto Geográfico Militar/Servicios Hidrográficos Uruguayo e Inglés hasta 1939/Escala en latitud media 1:500.000".
3ª edición 1940.

---

Nº DE REGISTRO 1184 Nº DE ORDEN 7115

AUTOR: SERVICIO HIDROGRAFICO DE LA MARINA
FECHA: 1944
PROCEDENCIA: Servicio Hidrográfico de la Marina
DIMENSIONES: 0.924 × 0.638 mts.

Carta uruguaya Nº 18, titulada: "Atlántico Sur/Brasil/RIO GRANDE DO SUL/DE BARRA DO RIO GRANDE A SAO JOSE DO NORTE/Según la carta brasileña Nº 2101/Levantamientos hechos hasta el año 1940/ ..... Escala Natural 1:25.000/En latitud 31°43' ".
Edición octubre de 1944.

---

Nº DE REGISTRO 1185 Nº DE ORDEN 7116

AUTOR: DIRETORIA DE HIDROGRAFIA E NAVEGAÇAO (Brasil).
FECHA: 1946
PROCEDENCIA: Servicio Hidrográfico de la Marina
DIMENSIONES: 0.946 × 0.649 mts.

Carta brasileña Nº 2200, titulada: "Brasil-Costa Sul/DO RIO GRANDE AO ARROIO CHUI/INCLUSIVE A LAGOA MERIM/ Compilaçao de levantamentos efectuados até 1944/..... Escala natural 1:250.000".

Edición de 11 de marzo de 1946.

---

Nº DE REGISTRO 1186 Nº DE ORDEN 7116

AUTOR: HYDROGRAPHIC DEPARTMENT, ADMIRALTY (Gran Bretaña).
FECHA: 1948.
PROCEDENCIA: Servicio Hidrográfico de la Marina
DIMENSIONES: 0.920 × 0.820 mts.

'South America–East Coast/Sheet III/BRAZIL/I. de Sta. CATARINA to RIO DE LA PLATA/From Latest Information in the Hydrographic Department (1945)/..... Escala 1:1.234.000 en lat. 32°00' S.".

Edición de 20 de agosto de 1948.

---

Nº DE REGISTRO 1102 Nº DE ORDEN 7117

AUTOR: ANONIMO
FECHA: ¿...?
PROCEDENCIA: Ministerio de Instrucción Pública del Uruguay.
DIMENSIONES: 0.550 × 0.426 mts.

Carta de la costa atlántica de América del Sur, el Río de la Plata y parte del Río Uruguay. El Plata muestra algunas líneas de sondajes.

No tiene título, leyendas ni escala.

Copia fotográfica obtenida en la Sección Fotocinematográfica del Ministerio de Instrucción Pública del Uruguay.

---

Nº DE REGISTRO 1074 Nº DE ORDEN 7118

AUTOR: NELSON de FARIA
FECHA: ¿...?
PROCEDENCIA: Ministerio de Instrucción Pública del Uruguay
DIMENSIONES: 0.554 × 0.475 mts.

Mapa de la costa de América del Sur, desde la Isla de San Sebastián hasta el Río de la Plata.

En la parte superior derecha, dice: "Mappa Nº 8./Capítulo VI./ Traçado approximativo da der-/rota Cabo Sta. Maria antiguo-Cananéa-abra do Porto de S. Vicente" y en la izquierda: "Traçado do provavel reconhecimento feito/por Martim Affonso, entre o antigo Cabo de/Santa María e o Cabo daterra alta (Cabo de/Santa Martha Grande). Vide Cap. V".

Copia fotográfica obtenida en la Sección Fotocinematográfica del Ministerio de Instrucción Pública del Uruguay.

---

Nº DE REGISTRO 1187 Nº DE ORDEN 7119

AUTOR: Editado por Aquiles Bemporat
FECHA: ¿...?
PROCEDENCIA: Servicio Hidrográfico de la Marina
DIMENSIONES: 0.829 × 0.654 mts.

"MAPA de los FERROCARRILES de la ARGENTINA, URUGUAY, PARAGUAY y RIO GRANDE del SUR".

---

Nº DE REGISTRO 1188 Nº DE ORDEN 7120

AUTOR: ANONIMO
FECHA: ¿...?
PROCEDENCIA: Centro de Instrucción de la Marina
DIMENSIONES: 0.320 × 0.236 mts.

Mapa de la Provincia de Entre Ríos (República Argentina).

---

Nº DE REISTRO 1104 Nº DE ORDEN 7121

AUTOR: ANONIMO
FECHA: ¿...?
PROCEDENCIA: Ministerio de Instrucción Pública del Uruguay
DIMENSIONES: 0.510 × 0.376 mts.

Mapa de Entre Ríos Sud y Rosario (Santa Fe) (República Argentina).

Copia fotográfica obtenida en la Sección Fotocinematográfica del Ministerio de Instrucción Pública del Uruguay.

Nº DE REGISTRO 1247 Nº de ORDEN 7122

AUTOR: HENRICE HONDIUS
FECHA: ?
PROCEDENCIA:
DIMENSIONES: 0.26 X 0.19

Mapa de Brasil N. y Ne. se desconoce el año y la procedencia. Es una copia fotográfica del original que se encuentra en la Biblioteca de Relaziones Exteriores de Brasil. En un extremo dice " Accuratissima Brasilia. Tabula Amstelodami".- Henrice Hondius "excudir"

---

Nº DE REGISTRO 1252 Nº de ORDEN 7123

AUTOR: SERV. HIDR. ARGENTINO
FECHA: 1937
PROCEDENCIA: SERV. DE HIDROG.
DIMENSIONES: 0.37 X 0.26

Carpeta de Cartas Naúticas argentinas, reducidas con la siguiente leyenda " República Argentina - Ministerio de Marina- Servicio Hidrográfico-Cartas Naúticas" La carpeta se compone de cartas numeradas del 1 al 69; 71 al 202 y 205 - 206

---

Nº DE REGISTRO 1251 Nº de ORDEN 7124

AUTOR: JOHAN BUFFEMECHER
FECHA: 1598
PROCEDENCIA:
DIMENSIONES:

Carta de América del Sur del año 1598.

---

No. de registro: 0394

No. de orden: 7125

Autor: Hydrographic Office (USA)

Fecha: 1927

Procedencia: Servicio Hidrográfico Americano

Dimensiones: 1,14 x 0,89 m

Carta Americana NO. 1333 - Coast of Brazil and Uruguay - Desde Santa Catalina (Isla, Brasil), hasta Cabo Santa María (Uruguay), incluyendo Laguna de los Patos y Laguna Merín. Edición 1927.

## SECCION V

# Mapas de la República O. del Uruguay

## SECCION V

Carta topográfica de la República O. del Uruguay por el General José M Reyes (año 1846)

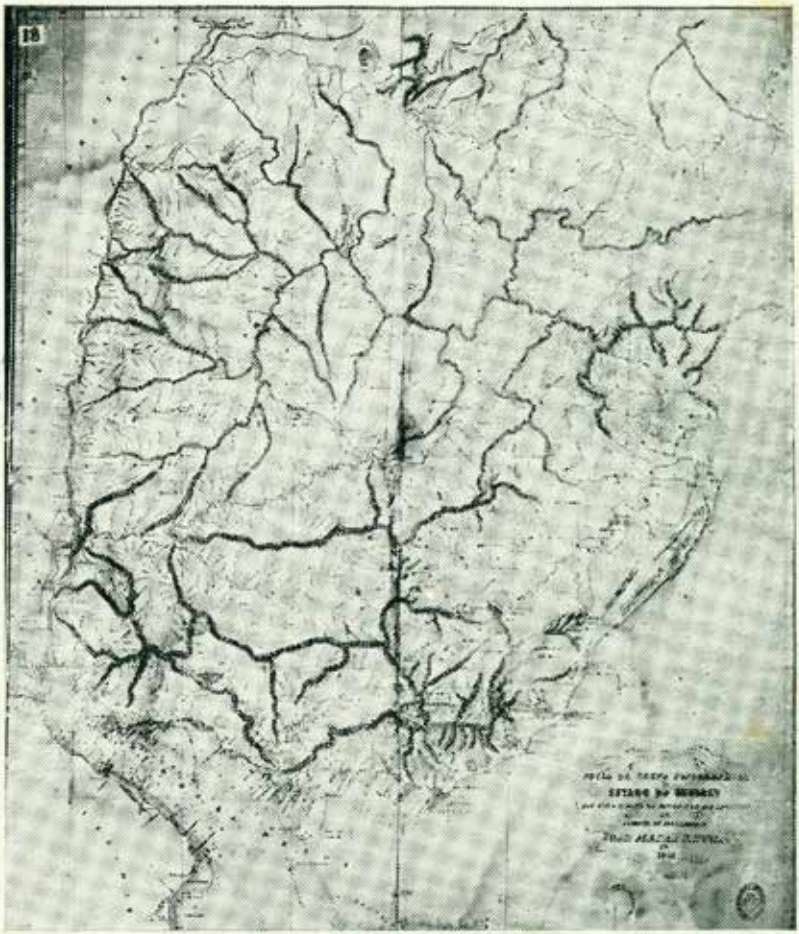

## SECCION V

### REPUBLICA ORIENTAL DEL URUGUAY

Nº DE REGISTRO 0355 Nº DE ORDEN 8001

AUTOR: ARSENE ISABELLE
FECHA: 1835
PROCEDENCIA: Biblioteca Nacional de París
DIMENSIONES: 0.450 × 0.372 mts.

"CARTE DE LA REPUBLIQUE/DE L'URUGUAY/(BANDA-ORIENTAL/et de la Province de/RIO GRANDE=DO—SUL/ou de SAO PEDRO/Comprenant le Cours de l'Uruguay/et du Rio de la Plata/1835/Dressé par V.r Levasseur Ing.r Géographe/Sous la direction de Mr. Arséne Isabelle".

Escalas de leguas de 25 en un grado y de leguas españolas de 17 ½ en un grado.

Copia fotográfica tomada directamente del ejemplar existente en la Biblioteca Nacional de París.

---

Nº DE REGISTRO 0742 Nº DE ORDEN 8002

AUTOR: A. ROGER
FECHA:: 1841
PROCEDENCIA: Biblioteca Nacional de Montevideo
DIMENSIONES: 0.405 × 0.280 mts.

"CARTA GEOGRAFICA/DEL/ESTADO ORIENTAL DEL URUGUAY/y Posesiones Adyacentes/Según los documentos más recientes y exactos/Publicada bajo la dirección/Del Sr. A. Roger Consul de Francia/dedicada al Ex.mo Sr. Presidente/G.al D.n FRUCTUOSO RIVERA/Paris año de 1841".

Copia fotográfica tomada del ejemplar existente en la Biblioteca Nacional de Montevideo.

---

Nº DE REGISTRO 1093 Nº DE ORDEN 8003

AUTOR:
FECHA: 1845.
PROCEDENCIA: Ministerio de Instrucción Pública del Uruguay
DIMENSIONES: 0.478 × 0.470 mts.

"Gráfico/de la Frontera/Uruguay–Brasil/Según la opinión de Bento Manuel Ribeiro/(1845)". Escala 1:1.500.000.

Copia fotográfica obtenida en la Sección Fotocinematográfica del Ministerio de Instrucción Pública del Uruguay".

---

Nº DE REGISTRO 1060 Nº DE ORDEN 8004

AUTOR:
FECHA: 1845
PROCEDENCIA: Ministerio de Instrucción Pública del Uruguay
DIMENSIONES: 0.470 × 0.450 mts.

"Gráfico/De la frontera/Uruguay–Brasil/Según la opinión de Bento Gonçalvez da Silva/(1845)". Escala 1:1.500.000.

Copia fotográfica obtenida en la Sección Fotocinematográfica del Ministerio de Instrucción Pública del Uruguay.

---

Nº DE REGISTRO 0736 Nº DE ORDEN 8005

AUTOR: Coronel JOSE MARIA REYES
FECHA: 1846.
PROCEDENCIA: Biblioteca Nacional de Montevideo.
DIMENSIONES: 0.568 × 0.485 mts.

COPIA DA CARTA TOPOGRAFICA/do/ESTADO DO URUGUAY/QUE PARA SERVIÇO DO MESMO ESTADO LEVANTOU/o/CORONEL DE ENGENHEIROS/JOSE MARIA REYES./em/1846".

Copia fotográfica tomada del ejemplar existente en la Biblioteca Nacional de Montevideo.

---

Nº DE REGISTRO 1132 Nº DE ORDEN 8006

AUTOR: Coronel JOSE MARIA REYES
FECHA: 1846
PROCEDENCIA: Ministerio de Instrucción Pública del Uruguay
DIMENSIONES: 0535 × 0.442 mts.

"Al/Exmo. Señor Brigadier Gral./Don Manuel Oribe/Presidente de la República Oriental/del/Uruguay/S.S.S./Dedica/ESTA/CARTA TOPOGRAFICA/DE ELLA/El Coronel de Ingenieros/JOSE MARIA REYES/(1846)".

Copia fotográfica obtenida en la Sección Fotocinematográfica del Ministerio de Instrucción Pública del Uruguay.

---

Nº DE REGISTRO 1134 Nº DE ORDEN 8007

AUTOR: Coronel JOSE MARIA REYES
FECHA: 1846
PROCEDENCIA: Ministerio de Instrucción Pública del Uruguay
DIMENSIONES: 0.535 × 0.382 mts.

Trozo de la Carta del Coronel Reyes, que comprende la parte NE. de la República.

Ampliación obtenida en la Sección Fotocinematográfica del Ministerio de Instrucción Pública del Uruguay.

---

Nº DE REGISTRO 1119 Nº DE ORDEN 8008

AUTOR: Coronel JOSE MARIA REYES
FECHA: 1846
PROCEDENCIA: Ministerio de Instrucción Pública del Uruguay
DIMENSIONES: 0.535 × 0.382 mts.

Trozo de la Carta del Coronel Reyes, que comprende la parte NW. de la República.

Ampliación obtenida en la Sección Fotocinematográfica del Ministerio de Instrucción Pública del Uruguay.

---

Nº DE REGISTRO 0180 Nº DE ORDEN 8009

AUTOR: General JOSE MARIA REYES
FECHA: 1846
PROCEDENCIA: Servicio Hidrográfico de la Marina
DIMENSIONES: 1.200 × 1.035

"CARTA TOPOGRAFICA/de la/REPUBLICA ORIENTAL DEL/URUGUAY/por el/GENERAL DE INGENIEROS/D.n JOSE MARIA REYES/Comisario de la misma Rep.a para la demarcación de sus limites con el Imperio del Brazil,/Antiguo Presidente del Departamento Topográfico,/Miembro del Instituto Histórico del Estado de Buenos Aires,.../Notas. Los elementos que han servido para la formación de esta Carta se componen: 1º De la colección de registros Gráficos del Departamento Topográfico de la República desde su establecimiento en 1830./ 2º De la colección de trabajos inéditos de las Comisiones nombradas por la Corte de España para verificar la demarcación de límites estipulados con/Portugal en el Tratado de 1777, en la parte que ellos tiene relación con este Territorio y con el limítrofe de la Provincia de Río Grande/del Sud./ 3º Del Catálogo de Observaciones Astronómicas practicadas por diferentes Geógrafos Españoles, y otros, en las Costas del Río de la Plata, y en diver-/sos puntos interiores de ese mismo Estado y del Territorio limítrofe del Brazil./4º De otra Colección de Trabajos, igualmente inéditos y de algunos publicados por el Depósito Idrográfico de Madrid, por diversos Facultativos, en puntos determinados de ambos Territorios./5º De las operaciones practicadas en ellos por el Autor durante la campaña del Ejército Argentino al Brazil, que terminó por la paz de 1828./ 6º Y finalmente, de la serie de observaciones Astronómicas y trabajos Geodésicos practicados por la Comisión de Límites de la República en la demarcación de la Línea divisoria con el Imperio del Brazil bajo la dirección del Autor, como Comisario de la misma República./El análisis y observaciones á que dan lugar la diversidad y condiciones de estos elementos se publicarán oportunamente en una memoria que detallará los procederes que se han adoptado para la construcción de esta Carta, indicando al mismo tiempo la extensión e importancia de cada/uno de ellos con el nombre de sus autores".

Este ejemplar fué publicado conjuntamente con la obra "Descripción Geográfica del Territorio de la República Oriental del Uruguay"..... por el General de Ingenieros José María Reyes, publicada en Montevideo en 1859 por el Establecimiento Tipográfico y Litográfico de Luciano Migf o Migi.

---

Nº DE REGISTRO 0357 Nº DE ORDEN 8101

AUTOR: NICOLAS GRONDONA
FECHA: 1865
PROCEDENCIA: Biblioteca Nacional de París
DIMENSIONES: 0.475 × 0.374 mts.

"REPUBLICA ORIENTAL DEL URUGUAY/POR NICOLAS GRONDONA/Ex-oficial del Ejército Italiano e Ingeniero de la República Argentina.....".

Copia fotográfica obtenida directamente del original existente en la Biblioteca Nacional de París.

---

Nº DE REGISTRO 0731 Nº DE ORDEN 8102

AUTOR: M. L. DOS SANTOS WERNECK y C. KRAUS
FECHA: 1865
PROCEDENCIA: Biblioteca Nacional de Montevideo
DIMENSIONES: 0.310 × 0.235 mts.

"MAPPA/do/SUL DO IMPERIO DO BRAZIL/PAIZES LIMITROPHES/organisado segundo os trabalhos mais recentes/Por ordem de/S. EX.O SR. CONSELHEIRO ANTONIO FRANCISCO DE PAULA E SOUZA/Ministro e Secretario D'Estado dos Negocios d' Agricultura Commercio e Obras Públicas/PELOS ENGENHEIROS CIVIS/M. L. DOS SANTOS WERNECK E. C. KRAUS./Lithographia do Imperial Instituto Artistico/1865".

Copia fotográfica tomada directamente del ejemplar existente en la Biblioteca Nacional de Montevideo.

---

Nº DE REGISTRO 0339 Nº DE ORDEN 8103

AUTOR: ALBENARD
FECHA: 1880
PROCEDENCIA: Biblioteca Nacional de París
DIMENSIONES: 0.405 × 0.238 mts.

"MAPA DE LA REPUBLICA ORIENTAL DEL URUGUAY".

Copia fotográfica tomada directamente del ejemplar existente en la Biblioteca Nacional de París.

---

Nº DE REGISTRO 1075 Nº DE ORDEN 8104

AUTOR: G. MONEGAL
FECHA: 1882
PROCEDENCIA: Ministerio de Instrucción Pública del Uruguay
DIMENSIONES: 0.534 × 0.412 mts.

"CARTA GEOGRAFICA/DE LA/REPUBLICA ORIENTAL DEL URUGUAY/COMPILADA Y CONSTRUIDA/SOBRE LOS MEJORES DATOS/POR/G. Monegal".

Copia fotográfica obtenida en la Sección Fotocinematográfica del Ministerio de Instrucción Pública del Uruguay.

---

Nº DE REGISTRO 1100 Nº DE ORDEN 8105

AUTOR: ANONIMO
FECHA: 1884
PROCEDENCIA: Ministerio de Instrucción Pública del Uruguay
DIMENSIONES: 0.548 × 0.398 mts.

"MAPA/DE LA/REPUBLICA/ORIENTAL DEL URUGUAY". Impreso en la Escuela de Artes y Oficios de Montevideo.

---

Nº DE REGISTRO 0318 Nº DE ORDEN 8106

AUTOR: ANONIMO
FECHA: 1884
PROCEDENCIA: Biblioteca Nacional de París
DIMENSIONES: 0.725 × 0.425 mts.

"MAPA DE LA REPUBLICA/ORIENTAL DEL URUGUAY/ Lit. ESCUELA DE ARTES y OFICIOS MONTEVIDEO".

Copia fotográfica tomada del ejemplar existente en la Biblioteca Nacional de París.

---

Nº DE REGISTRO 1009 Nº DE ORDEN 8107

AUTOR: FRANCISCO VAZQUEZ CORES
FECHA: 1886
PROCEDENCIA: Donación Esc. Raúl Illa
DIMENSIONES: 0.760 × 0.540 mts.

"MAPA/DE LA/REPUBLICA ORIENTAL/DEL URUGUAY/ Trazado por/FRANCISCO VAZQUEZ CORES/En vista de los mejores y más recientes datos".

---

Nº DE REGISTRO 0372 Nº DE ORDEN 8108

AUTOR: MINISTERIO DE FOMENTO
FECHA: 1897
PROCEDENCIA: Servicio Hidrográfico de la Marina
DIMENSIONES: 0.840 × 0.620 mts.

"MINISTERIO DE FOMENTO/RED GENERAL/DE LOS FERRO-CARRILES/DE LA/REPUBLICA ORIENTAL DEL URUGUAY/AÑO 1897/ESCALA DE METROS 1:1.000.000".

Director de Publicación Félix Elena.

---

Nº DE REGISTRO 0369 Nº DE ORDEN 8109

AUTOR: L. AMBRUZZI
FECHA: 1898
PROCEDENCIA: Servicio Hidrográfico de la Marina
DIMENSIONES: 0.710 × 0.460 mts.

"MAPA HISTORICO/DE LA/REPUBLICA O. DEL URUGUAY/por/L. Ambruzzi/1898/AUTORIZADO POR EL SUPERIOR GOBIERNO Y APROBADO POR/LA DIRECCION GENERAL DE INSTRUCCION PUBLICA".

---

Nº DE REGISTRO 1076 Nº DE ORDEN 8110

AUTOR: MELITON GONZALEZ
FECHA: 1900
PROCEDENCIA: Ministerio de Instrucción Pública del Uruguay
DIMENSIONES: 1.075 × 0.840 mts.

"CARTA GEOGRAFICA/DE LA/REPUBLICA ORIENTAL

DEL URUGUAY/CONSTRUIDA/POR/MELITON GONZALEZ/ CON ARREGLO A LOS DOCUMENTOS Y ANTECEDENTES MAS FIDEDIGNOS/Y A LOS TRABAJOS EFECTUADOS POR EL AUTOR./Editada bajo los auspicios del MINISTERIO DE FOMENTO/QUE AUTORIZO LA PUBLICACION POR/Decreto de 31 de Mayo de 1900/ESCALA 1:500.000".

---

Nº DE REGISTRO 1077 .. Nº DE ORDEN 9001

AUTOR: SATURNINO CORTESI y ANIBAL C. MENDEZ
FECHA: 1903
PROCEDENCIA: Ministerio de Instrucción Pública del Uruguay
DIMENSIONES: 0.540 × 0.398 mts.

"MAPA/DE LA/REPUBLICA ORIENTAL DEL URUGUAY/ CONSTRUIDO CON DATOS EXISTENTES EN EL ARCHIVO DE LA EX-DIRECCION/GENERAL DE OBRAS PUBLICAS, ARCHIVOS PARTICULARES, DATOS TOMADOS EN EL TERRENO Y/ ANTECEDENTES SUMINISTRADOS POR LAS AUTORIDADES LOCALES Y PROPIETARIOS DE TIERRAS/ESCALA 1:500.000".

---

Nº DE REGISTRO 1030 Nº DE ORDEN 9002

AUTOR: SATURNINO CORTESI y ANIBAL C. MENDEZ
FECHA: 1903
PROCEDENCIA: Servicio Hidrográfico de la Marina
DIMENSIONES: 1.700 × 1.240 mts.

"MAPA/DE LA/REPUBLICA ORIENTAL DEL URUGUAY/ CONSTRUIDO CON DATOS EXISTENTES EN EL ARCHIVO DE LA EX-DIRECCION/GENERAL DE OBRAS PUBLICAS, ARCHIVOS PARTICULARES, DATOS TOMADOS EN EL TERRENO Y/ ANTECEDENTES SUMINISTRADOS POR LAS AUTORIDADES LOCALES Y PROPIETARIOS DE TIERRAS/ESCALA 1:500.000".

---

Nº DE REGISTRO 0493 Nº DE ORDEN 9003

AUTOR: JUSTINO C. DE LOS SANTOS
FECHA: 1913
PROCEDENCIA: Servicio Hidrográfico de la Marina
DIMENSIONES: 1.020 × 0.800 mts.

"MAPA DE LA REPUBLICA O. DEL URUGUAY/Construído por Don/Justino C. De Los Santos/De acuerdo con las indicaciones hechas/por Don/Orestes Araújo/con datos del Archivo de este último, y/de las publicaciones cartográficas más/modernas y fidedignas Escala 1:700.00". Publicado con autorización del Superior Gobierno; Segunda edición.

---

Nº DE REGISTRO 0923 Nº DE ORDEN 9004

AUTOR: ARTURO CARBONELL DEBALI
FECHA: 1917
PROCEDENCIA: Servicio Hidrográfico de la Marina
DIMENSIONES: 0.560 × 0.540 mts.

"MAPA/de la/REPUBLICA O. DEL URUGUAY/por/ARTURO CARBONELL DEBALI".

---

Nº DE REGISTRO 0365 Nº DE ORDEN 9005

FECHA: 1925
AUTOR: ALEJANDRO OBAROVICH
PROCEDENCIA: Servicio Hidrográfico de la Marina
DIMENSIONES: 0.800 × 0.570 mts.

"MAPA/DE LA/REPUBLICA O. DEL URUGUAY/Trazado expresamente con los últimos datos de las Oficinas/de Topografía, Hidrografía, Vialidad y Ferrocarriles/Editado por la "Agencia Publicidad", Capurro y Cía. 1925/Escala 1:1.000.000/Alejandro Obarovich, Topógrafo".

---

Nº DE REGISTRO 1058 Nº DE ORDEN 9101

AUTOR: SATURNINO CORTESI
FECHA: 1927
PROCEDENCIA: Ministerio de Instrucción Pública del Uruguay
DIMENSIONES: 0.530 × 0.424 mts.

"MAPA DE LA REPUBLICA/O. DEL URUGUAY/Construído con los datos más recientes, por SATURNINO CORTESI".

La publicación del presente Mapa ha sido autorizada por el Ministerio de Obras Públicas. 1927.

Copia fotográfica obtenida en la Sección Fotocinematográfica del Ministerio de Instrucción Pública del Uruguay.

---

Nº DE REGISTRO 1101 Nº DE ORDEN 9102

AUTOR: SATURNINO CORTESI
FECHA: 1927
PROCEDENCIA: Servicio Hidrográfico de la Marina
DIMENSIONES: 1.360 × 1.100

"MAPA DE LA REPUBLICA/O. DEL URUGUAY/Construído con los datos más recientes, por SATURNINO CORTESI".

La publicación del presente mapa ha sido autorizada por el Ministerio de Obras Públicas. 1927.

---

Nº DE REGISTRO 1050 Nº DE ORDEN 9103

AUTOR: COMISION DE LIMITES
FECHA: 1932?
PROCEDENCIA: Ministerio de Instrucción Pública del Uruguay
DIMENSIONES: 0.560 × 0.410 mts.

"MINISTERIO DE RELACIONES EXTERIORES/COMISION DE LIMITES/División Cartográfica/La/FRONTERA URUGUAY-BRASIL/con su Caracterización/y/División en Sectores/según el/Régimen Internacional en Vigencia/Montevideo, Junio de 1932/Fdo) V. Sampognaro/Escala aprox. 1:400.000".

---

Nº DE REGISTRO 1033 Nº DE ORDEN 9104

AUTOR: FEDERACION URUGUAYA DE EDUCACION VIAL
FECHA: 1935
PROCEDENCIA: Servicio Hidrográfico de la Marina
DIMENSIONES: 2.100 × 2.100 mts.

"MAPA DE LA REPUBLICA ORIENTAL DEL URUGUAY construído con datos obtenidos en las Oficinas del Estado y editado por la Federación Uruguaya de Educación Vial. Montevideo, 1935. Escala 1/250.000".

---

Nº DE REGISTRO 0371 Nº DE ORDEN 9105

AUTOR: SERVICIO HIDROGRAFICO DE LA MARINA
FECHA: 1939
DIMENSIONES: 0.900 × 0.730
PROCEDENCIA: Servicio Hidrográfico de la Marina

"REPUBLICA O. DEL URUGUAY/Copiado de un plano de la Dirección General de Aduanas R.O.U./Ubicación de las Receptorías, Sub-Receptorías/y Resguardos dependientes de la División de Receptorías/de Aduana".

---

Nº DE REGISTRO 0924 Nº DE ORDEN 9106

AUTOR: G. SOLER
FECHA: 1942
PROCEDENCIA: Diario "EL DIA"
DIMENSIONES: 0.650 × 0.540 mts.

"REPUBLICA O. DEL URUGUAY/MAPA CON LAS RUTAS NACIONALES Y SU NUMERACION/Indicación de las Obras de Vialidad a realizarse de/acuerdo con el Decreto Ley de fecha 17 de Julio de 1942/Escala en Kilómetros".

---

Nº DE REGISTRO 1010 Nº DE ORDEN 9107

AUTOR: FEDERACION URUGUAYA DE EDUCACION VIAL
FECHA: 1939
DIMENSIONES: 1.145 × 1.040 mts.
PROCEDENCIA: Servicio Hidrográfico de la Marina

"MAPA DE LA REPUBLICA/ORIENTAL DEL URUGUAY/ Construído con datos obtenidos en las/Oficinas del Estado y editado por la/FEDERACION URUGUAYA/DE EDUCACION VIAL/ ..... Escala 1:500.000/Montevideo 1939".

---

Nº DE REGISTRO 1103 Nº DE ORDEN 9108

AUTOR: SERVICIO HIDROGRAFICO DE LA MARINA
FECHA: 1943
PROCEDENCIA: Servicio Hidrográfico de la Marina
DIMENSIONES: 0.485 × 0.485 mts.

Mapa de la República O. del Uruguay, compilado con datos del Servicio Hidrográfico de la Marina, Mapa de la Federación Uruguaya de Educación Vial, 1935 y M.O.P. 1943. Escala 1:250.000. Año 1943.

---

Nº DE REGISTRO 1190 Nº DE ORDEN 9109

AUTOR: DIRECCION DE VIALIDAD
FECHA: 1944
PROCEDENCIA: Ministerio de Obras Públicas
DIMENSIONES: 0.690 × 0.505 mts.

"República O. del Uruguay/DIRECCION DE VIALIDAD/MINISTERIO DE OBRAS PUBLICAS/Obras de la Ley del 23-XII-1944/".

---

Nº DE REGISTRO 1028 Nº DE ORDEN 9110

AUTOR:
FECHA: 1944
PROCEDENCIA: Instituto Geográfico Militar
DIMENSIONES: 1.130 × 1.120 mts.

"REPUBLICA ORIENTAL DEL/URUGUAY/COMPILADA

POR EL METODO AEROFOTOGRA-/FICO TRI-METROGON EN EL 6º ESCUADRON/FOTOGRAFICO DE LOS EE. UU. DE N. A./COMPILACION FINAL Y REPRODUCCION/EFECTUADA EN EL U. S. GEOLOGICAL SURVEY/CORREGIDA Y COMPLETADA POR LA MISION/MILITAR URUGUAYA/INTEGRADA POR/Mayor TOMAS R. MEGA/Mayor SAUL GRACERAS/Cap. Asdo. JUAN C. GAMBARINI/ALTURA APROXIMADA DE VUELO: 6000 metros/ESCALA: 1:500,000/1a. EDICION SUJETA A NUEVAS CORRECCIONES/1944".

---

Nº DE REGISTRO 1031 Nº DE ORDEN 9111

AUTOR: E. HERRERA
FECHA: 1945
PROCEDENCIA: Servicio Hidrográfico de la Marina
DIMENSIONES: 0.580 × 0.556 mts.

"MAPA-RUTAS DE LA REPUBLICA/ORIENTAL DEL URUGUAY".

Editado por "RUTAS" órgano oficial de la Dirección de Vialidad.

---

Nº DE REGISTRO 1191 Nº DE ORDEN 9112

AUTOR: GUILLERMO SOLER
FECHA: 1945
PROCEDENCIA: Donación del Dr. Eduardo Araújo.
DIMENSIONES: 0.228 × 0.182 mts.

"M.O.P./Dirección de Topografía/HISTORIA GRAFICA de la DIVISION POLITICA del Territorio de la R. O. del U. desde el 27 de Agosto de 1828 hasta la fecha./Límites Departamentales el 27 de Agosto de 1828./Montevideo, Diciembre de 1945/Agrimensor José Pedro Astigarraga/Director de Topografía".

---

Nº DE REGISTRO 1192 Nº DE ORDEN 9113

AUTOR: SERVICIO HIDROGRAFICO DE LA MARINA
FECHA: 1947
PROCEDENCIA: Servicio Hidrográfico de la Marina
DIMENSIONES: 0.414 × 0.341 mts.

"REPUBLICA O. DEL URUGUAY/Escala Natural 1:1.600.000".

Nº DE REGISTRO 0370 Nº DE ORDEN 9114

AUTOR: ANONIMO
FECHA:
PROCEDENCIA: Donación
DIMENSIONES: 0.730 × 0.510

"MAPA/DE LA/REPUBLICA ORIENTAL DEL/URUGUAY".

---

Nº DE REGISTRO 1193 Nº DE ORDEN 9115

AUTOR: COMISION NACIONAL DE TURISMO
FECHA: 1949
PROCEDENCIA: Donación
DIMENSIONES: 0.675 × 0.555 mts.

"PLANO DE COMUNICACIONES TURISTICAS DEL URUGUAY/Construído con la cooperación del Instituto Geográfico Militar".

---

Nº DE REGISTRO 0373 Nº DE ORDEN 9116

AUTOR: DIRECCION DE HIDROGRAFIA
FECHA:
PROCEDENCIA: Dirección de Hidrografía
DIMENSIONES: 0.636 × 0.340 mts.

"M.O.P. DIRECCION DE HIDROGRAFIA/SECCION C/MAPA/de la REPUBLICA ORIENTAL DEL URUGUAY".
Escala 1:1.250.000. Plano H 2139.

---

Nº DE REGISTRO 0368 Nº DE ORDEN 9117

AUTOR: J. FOREST
FECHA:
PROCEDENCIA: Servicio Hidrográfico de la Marina
DIMENSIONES: 1.192 × 0.945

"NUEVO MAPA/DE LA/REPUBLICA ORIENTAL/DEL URUGUAY/Construído por/J. FOREST, Geógrafo/Proveedor del Ministerio de Instrucción Pública de Francia,/Según los Ultimos tratados y documentos/Escala 1:600.000.....".

---

Nº DE REGISTRO 1072 Nº DE ORDEN 9118

AUTOR: JOSE Ma. REYES
FECHA: 1846
PROCEDENCIA:BIBl. NAL. DE MONTEVIDEO
DIMENSIONES: 42.5 X 50.5

Copia fotográfica (dos) de un mapa con la siguiente leyenda:Copia da Carta Topographica do Estado do Uruguay que para servico do mesmo Estado Levantou o Coronel de Engenheiros Jose María Reyes, em 1846.En dicho mapa figuran sondajes en el Río de la Plata.

---

Nº DE REGISTRO 1246 Nº DE ORDEN 9119

AUTOR: A. ROGER
FECHA: 1841
PROCEDENCIA: B. NAL. DE MONT.
DIMENSIONES: 0.36 X 0.52

Copia fotográfica (dos) de una Carta Geográfica de la República Oriental del Uruguay con la siguiente leyenda:Carta Geográfica del Estado Oriental del Uruguay y Posesiones Adyacentes segun los documentos más recientes y exactos. Publicada bajo la dirección del S.on A. ROGER CONSUL DE FRANCIA dedicada al Exmo S.or Presidente G.al Dn FRUCTUOSO RIVERA Paris año de 1841.-

---

No. de registro: 1316

No. de orden: 9120

Autor: SOHMA

Fecha: 1950

Procedencia: SOHMA

Mapa dibujado a mano de la República Oriental del Uruguay, marcando el "Exodo del Pueblo Oriental de 1811".

Cartógrafo: Luis Nollenberg

## SECCION VI

# Océano Atlantico y Río de la Plata

## SECCION VI

Los ríos de la Plata, Uruguay y Paraná por el Capitán Manuel de Ibarbeltz ( año 1692 )

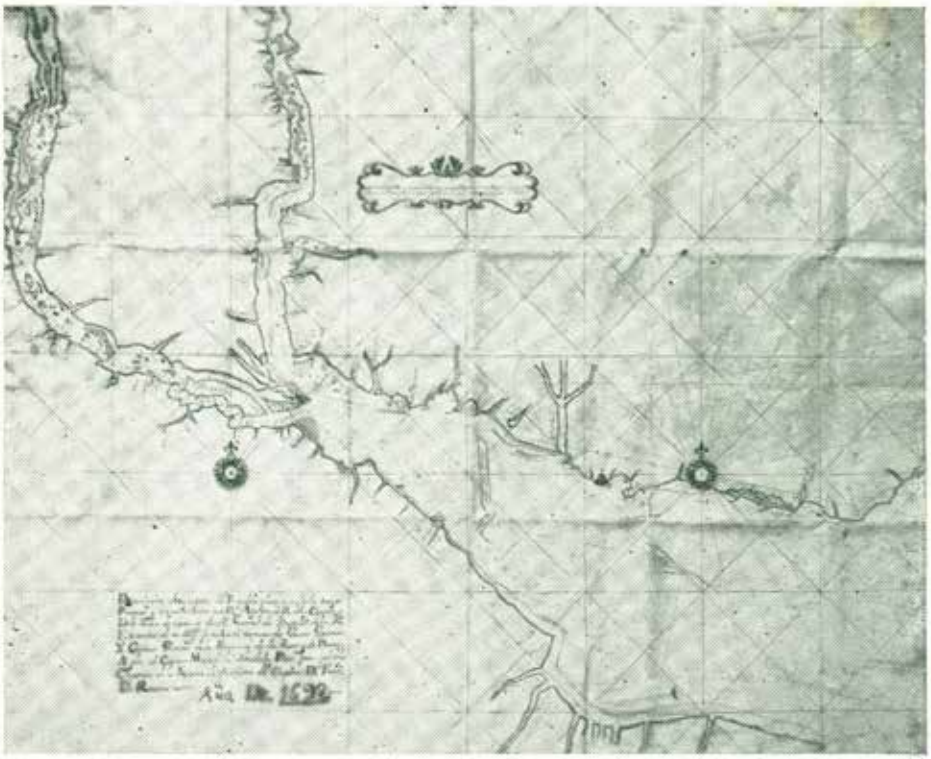

## SECCION VI

## OCEANO ATLANTICO Y RIO DE LA PLATA

Nº DE REGISTRO 1068 Nº DE ORDEN 10001

AUTOR: ANONIMO
FECHA: Principios Siglo XVII
PROCEDENCIA: Ministerio de Instrucción Pública del Uruguay
DIMENSIONES: 0.536 × 0.391 mts.

Carta del Océano Atlántico y Río de la Plata, desde la Isla de Castillos hasta la Isla San Gabriel.

No tiene título, leyendas ni escala.

Copia fotográfica obtenida en la Sección Fotocinematográfica del Ministerio de Instrucción Pública del Uruguay.

---

Nº DE REGISTRO 0168 Nº DE ORDEN 10101

AUTOR: JOAO TEIXEIRA
FECHA: 1640
PROCEDENCIA: Biblioteca Nacional de París
DIMENSIONES: 0.368 × 0.230 mts.

Carta portuguesa de la costa atlántica de América del Sur, desde la isla Castillos, y el Río de la Plata hasta la Colonia. El original se encuentra en la Biblioteca Nacional de París.

No tiene título, leyendas ni otras indicaciones. La escala es de 10 leguas.

Copia fotográfica tomada directamente del original.

---

Nº DE REGISTRO 0013 Nº D EORDEN 10301

AUTOR: Doctor Don JUAN RAMON
FECHA: 1683
PROCEDENCIA: Archivo General de Indias
DIMENSIONES: 0.550 × 0.400 mts.

Carta del Río de la Plata, titulada: DELYNEACYION DE LA BOCA/DEL Río de la Plata Uruayig y Río Negro,/Por el D.r D. Juan Ramón, Capellán Real/del Palacio de Lima, D.or en Sagrada Theo=/logia Cathedratico de Mathematicas en la R.l/Unibersidad y Cosmographo mayor del Reyno/del Perú. Año de MDCLXXXIII".

El original se encuentra en el Archivo General de Indias. No tiene otras leyendas ni escala.

Copia fotográfica tomada directamente del original.

---

Nº DE REGISTRO 0027 Nº DE ORDEN 10302

AUTOR: Capitán JUAN ANDRES EMAILI
FECHA: 1685
PROCEDENCIA: Archivo General de Indias
DIMENSIONES: 0.560 × 0.400 mts.

El Río de la Plata y sus afluentes. Carta con el siguiente título: "Delineación Gidrographica y Geographica del Río de la Plata con su entrada,-/Canales, Bancos, Bajos y Arrecifes, Fecho por el Cap.n Juan Andres Emaili Vecino dela/Ciudad de Cádiz, por las experiencias que del dho Rio tiene y noticias delos hom-/bres más practicos de dhs Costas y versados en la tierra dentro, con el Paraná/y Uruguai. añño de 1685".

El original, en colores y de 1.11 × 0.80 mts., se conserva en el Archivo General de Indias. Tiene muchas leyendas con indicaciones del fondo de los ríos, medida empleada en los sondajes, valores de la declinación magnética, etc.

Copia fotográfica tomada directamente del original.

---

Nº DE REGISTRO 0011 Nº DE ORDEN 10303
AUTOR: JUAN VARGAS MACHUCA
FECHA: 1688
PROCEDENCIA: Archivo General de Indias
DIMENSIONES: 0.560 × 0.400 mts.

Mapa de los Ríos de la Plata, Uruguay, Paraná, etc., la costa

desde el Brasil hasta Buenos Aires, poblaciones ocupadas por los españoles y pueblos de indios. No tiene título, leyendas ni escala. La nomenclatura interior es muy abundante, aunque algo arbitraria, no existiendo en la costa.

El original se conserva en el Archivo General de Indias y de él fué tomada directamente esta copia fotográfica.

---

Nº DE REGISTRO 0015 Nº DE ORDEN 10304

AUTOR: Capitán MANUEL de IBARBELTZ
FECHA: 1692
PROCEDENCIA: Archivo General de Indias
DIMENSIONES: 0.570 × 0.460 mts.

Carta del Río de la Plata, Uruguay y Paraná, con el siguiente título: "Descripzion Geografica del Rio de la platta mandada sacar/ Puntual y exsactamente por D.n Agustín de Robles Caballero/Dela orden de Santiago Sarx.to General de Batalla delos R.s/Exerzitos de su Mg.d, de su Conssº, supremo de Guerra Governador/Y Capitan General delas Provinzias de dho Río y de Buenos/Ayres al Capitán Manuel de Ibarbeltz Pilotto principal dela/Capitana de los Navíos de Rexistro del Capitán D.n, Fran,co/De Retana/AÑO DE 1692".

No tiene otras leyendas y la escala está expresada en leguas españolas. Los tres ríos están sondados.

Copia fotográfica tomada directamente del original que se encuentra en el Archivo General de Indias.

---

Nº DE REGISTRO 0332 Nº DE ORDEN 10305

AUTOR: ANONIMO
FECHA: 1698
PROCEDENCIA: Biblioteca Nacional de París
DIMENSIONES: 0.275 × 0.187 mts.

Carta francesa del Río de la Plata, cuyo original se encuentra en la Biblioteca Nacional de París. Abajo, a la izquierda, tiene el siguiente título: "PLAN/DE/LA RIVIERE DE/LA PLATE".

Carece de leyendas y la nomenclatura es escasísima. Tiene escala de 20 leguas.

El Río de la Plata y un pequeño cuarterón de la Bahía de Maldonado, que está dibujado en el ángulo superior derecho, tienen algunas lineas de sonda.

Copia fotográfica tomada directamente del original.

---

Nº DE REGISTRO 0315 Nº DE ORDEN 10401

AUTOR: R. BOYER
FECHA: 1708
PROCEDENCIA: Biblioteca Nacional de París
DIMENSIONES: 0.389 × 0.276 mts.

Carta del Río de la Plata, titulada: "CARTE PARTICULIERE/ dela riviere de La Platta depuis le cap/S.te Marie jusque'aux montaghes de S.t/ Jean ala Bande Du Nord; Et Depuis le cap S.t antoinne ala/Bande Du Sud/Jusqua Bueno Ayres, corigé tres particularement/Et principalement les Sondes/avec les marques que lonprend a/Terre pour connoitre lorsquón Est Dansles chenaux, et lorsquón/Les..... en lannée 1708; R. Boyer".

Carece de otras leyendas y las escalas están expresadas en lenguas marinas de Francia y de España.

Copia fotográfica tomada directamente del original que se encuentra en la Biblioteca Nacional de París.

---

Nº DE REGISTRO 0316 Nº DE ORDEN 10402

AUTOR: R. BOYER
FECHA: 1708
PROCEDENCIA: Biblioteca Nacional de París
DIMENSIONES: 0.675 × 0.380 mts.

Croquis de la carta descripta en el Nº 10401. El original se encuentra en la Biblioteca Nacional de París.

Copia fotográfica tomada directamente del original.

---

Nº DE REGISTRO 0361 Nº DE ORDEN 10403

AUTOR: ANONIMO
FECHA: 1708
PROCEDENCIA: Biblioteca Nacional de París
DIMENSIONES: 0.920 × 0.384 mts.

Carta portuguesa que comprende desde algo más al N. de Castillos hasta el Río de la Plata y los territorios bañados por los grandes afluentes de éste.

No tiene título, leyendas ni escala.

El Río de la Plata está sondado con alguna profusión; el Paraná y el Uruguay con una sola línea.

Copia fotográfica del original que se encuentra en la Biblioteca Nacional de París.

---

Nº DE REGISTRO 1090 Nº DE ORDEN 10404

AUTOR:
FECHA: 1709
PROCEDENCIA: Ministerio de Instrucción Pública del Uruguay
DIMENSIONES: 0.506 × 0.415 mts.

Carta del Río de la Plata y sus afluentes, titulada: "CARTA COROGRAFICA/Do Grande Rio de Paraguay Vulgarmente/o Río da Prata na América Austral e Portugueza/c do Río Uruguay, Río Negro, Río Grande, Lagoa Merim e da Terra de Missao", a continuación sigue una extensa leyenda ilegible, al final de la cual dice: "Bahía 1709" y sigue la firma del autor.

Copia fotográfica obtenida en la Sección Fotocinematográfica del Ministerio de Instrucción Pública del Uruguay.

---

Nº DE REGISTRO 0673 Nº DE ORDEN 10405

AUTOR: DOMINGO PETRARCA
FECHA: 1719
PROCEDENCIA: "Mapas y Planos referentes al Virreinato del Plata".
DIMENSIONES: 0.342 × 0.274 mts.

Carta del Río de la Plata, titulada: "MAPA DEL RIO DE/LA PLATA/Con Todas Sus Costas, Puntas Cauos Ensenadas/Islas, Ban-

cos baxos y sundas Zituadas/En sus Berdaderas Situaciones y Señales/donde deuen thomar El Rombo Los Nauios/1719".

El original en colores, de 1.20 × 0.625 mts., se conserva en el Archivo General de Simancas.

Reproducción publicada en la obra "Mapas y Planos referentes al Virreinato del Plata" de José Torre Revello.

---

Nº DE REGISTRO 1111 Nº DE ORDEN 10406

AUTOR: DOMINGO PETRARCA
FECHA: 1719
PROCEDENCIA: Ministerio de Instrucción Pública del Uruguay
DIMENSIONES: 0.535 × 0.278 mts.

Copia fotográfica de la carta descripta en el Nº 10405 de este Catálogo, obtenida en la Sección Fotocinematográfica del Ministerio de Instrucción Pública del Uruguay.

---

Nº DE REGISTRO 0183 Nº DE ORDEN 10407

AUTOR: FRANCOIS COREAL
FECHA: 1722 ?
PROCEDENCIA: National Geographical Society (Washington)
DIMENSIONES: 0.350 × 0.240 mts.

Carta del Río de la Plata, titulada: "PLAN/DE/LA RIVIERE DE/LA PLATE".

El original se encuentra en la National Geographical Society de Wáshington.

En el ángulo superior derecho tiene un cuarterón de la Bahía de Maldonado.

Carece de otras leyendas y la escala está expresada en leguas.

Fué publicada en el Volumen I de "Viajes de François Coreal a las Indias Occidentales", publicado en Amsterdam en 1722.

Copia fotográfica tomada directamente del original.

---

Nº DE REGISTRO 0186 y 0187 Nº DE ORDEN 10501

AUTOR: ANONIMO
FECHA: 1730 ?
PROCEDENCIA: National Geographical Society, Wáshington
DIMENSIONES: 0.675 × 0.438 mts.

Carta inglesa del Río de la Plata, con cuarterones de: Montevideo, Colonia, Ensenada de Barragán y Bahía de Maldonado (ésta mandada levantar por Don Bruno Mauricio de Zabala), dos vistas de Montevideo y una de Colonia.

El original está en la National Geographical Society de Wáshington.

Tiene varias leyendas explicativas escritas en inglés.
Copia fotográfica tomada directamente del original.

---

Nº DE REGISTRO 0694 Nº DE ORDEN 10502

AUTOR: DIOGO SOARES
FECHA: 1731
PROCEDENCIA: "Cartografía Jesuítica del Río de la Plata"
DIMENSIONES: 0.283 × 0.187 mts.

Carta del Río de la Plata y parte del Paraná y Uruguay, titulada: "O GRANDE RIO DA PRATA/Na America Portugueza, e Austral/T.E.D.O./A O PODEROSISSIMO REY, E SENHOR D. JOAO V./No seo Real Conselho Ultramarino/Pelo P M Diogo Soares S. I. Seo Geographo no Estado do Brazil"; abajo, en la parte inferior, dice: "Colonia.1731".

El original, de 0.69 × 0.41 mts., se encuentra en el Archivo Militar de Río de Janeiro.

Tiene dos esquemas de las ensenadas de Montevideo y Maldonado y escalas en leguas portuguesas y francesas y millas inglesas.

Reproducción publicada en la obra "Cartografia Jesuítica del Río de la Plata" por el P. Guillermo Furlong Cardiff S. J.

---

Nº DE REGISTRO 1120 Nº DE ORDEN 10503

AUTOR: DIOGO SOARES (S. J.)
FECHA: 1731
PROCEDENCIA: Ministerio de Instrucción Pública del Uruguay
DIMENSIONES: 0.530 × 0.374 mts.

Copia fotográfica de la carta descripta en el Nº 10502 de este Catálogo, obtenida en la Sección Fotocinematográfica del Ministerio de Instrucción Pública del Uruguay, de su Archivo Histórico.

---

Nº DE REGISTRO 0150 Nº DE ORDEN 10504

AUTOR: SILVESTRE FERREIRA DA SILVA
FECHA: 1748
PROCEDENCIA:
DIMENSIONES: 0.582 × 0.410 mts.

Carta portuguesa del Río de la Plata, titulada: "Planta do Rio/da Pratta".

No tiene otras leyendas ni escalas.

Copia fotográfica tomada directamente del original.

---

Nº DE REGISTRO 0895 Nº DE ORDEN 10505

AUTOR: ANONIMO
FECHA: 1750 ?
PROCEDENCIA: "A Colonia do Sacramento 1680-1777"
DIMENSIONES: 0.168 × 0.125 mts.

Carta portuguesa del Río de la Plata, titulada: "MAPA DO RIO DA PRATA".

El original se encuentra en la obra "Roteiro do Rio da Prata" que se conserva en la Biblioteca Nacional de Río de Janeiro.

Reproducción publicada en la obra "A Colonia do Sacramento 1680-1777", por Jonathas da Costa Rego Monteiro.

---

Nº DE REGISTRO 0067 Nº DE ORDEN 10601

AUTOR: M. BELLIN
FECHA: 1756
PROCEDENCIA: Archivo General de Indias
DIMENSIONES: 0.530 × 0.330 mts.

Carta del Río de la Plata, con el siguiente título: "CARTE/DE LA/RIVIERE DE LA PLATE/dans l'Amerique Meridionale/Par M.r Bellin Ing.r de la Marina/1736/Echelle de Vingt cinq Lieus communes de France".

No tiene leyendas explicativas.

Copia fotográfica tomada directamente del original que se encuentra en el Archivo General de Indias.

---

Nº DE REGISTRO 0331 Nº DE ORDEN 10602

AUTOR: M. BELLIN
FECHA: 1763
PROCEDENCIA: Biblioteca Nacional de París
DIMENSIONES: 0.274 × 0.198 mts.

Carta del Río de la Plata, titulada: "CARTE/DE LA RIVIERE/DE LA PLATA".

No tiene otras leyendas y la escala está expresada en leguas comunes.

La longitud está contada desde el Meridiano de París.

Copia fotográfica tomada directamente del original que se conserva en la Biblioteca Nacional de París.

---

Nº DE REGISTRO 0329 Nº DE ORDEN 10603

AUTOR: BOUJAINOILLE
FECHA: 1767
PROCEDENCIA: Biblioteca Nacional de París.
DIMENSIONES: 0.218 × 0.158 mts.

Carta del Río de la Plata, sin título, leyendas ni escala.

El original se encuentra en la Biblioteca Nacional de París y directamente de él fué tomada esta copia fotográfica.

---

Nº DE REGISTRO 0184 Nº DE ORDEN 10604

AUTOR: M. BELLIN
FECHA: 1770
PROCEDENCIA: National Geographical Society, Wáshington
DIMENSIONES: 0.416 × 0.299 mts.

Carta del Río de la Plata con dos títulos, uno en español y otro en francés, los que dicen respectivamente: "MAPA Y PLANTA/DEL/RIO DE LA PLATA/Levantada y Emendada/novamente por los Pilotos del Rey/Delineada y publicada por/el Señor Bellin Ingeniero/del Rey de Francia para/la Mariniera/1770" y "CARTE HYDROGRAPHIQUE/DE LA RIVIERE DE LA PLATA/(Riviere d'Argent)/Dressée sur les Cartes et Memoires des/Officiers et Pilotes Espagnols les plus habiles/Par le S.r Bellin Ing.r de la Marine et du Dépot des Plans/de l'Academie de Marine et de la Societé R.le de Londres 1770".

En la especificación de medidas usadas en las escales, dice: "Escala de Leguas Españolas de Diez y siete Leguas y media en grado según el uso antiguo" y "Leguas Espagnolas de Veynte y seis y media en grado, según Don Jorge Juan y Don Antonio de Ulloa".

La longitud está medida desde el Meridiano de la Isla del Hierro.

Copia fotográfica tomada directamente del original que conserva la National Geographical Society de Washington.

---

Nº DE REGISTRO 0344 Nº DE ORDEN 10605

AUTOR: M. BELLIN
FECHA: 1770
PROCEDENCIA: Biblioteca Nacional de París
DIMENSIONES: 0.475 × 0.326 mts.

Copia fotográfica de la carta descripta en el Nº 10604 de este Catálogo, tomada directamente del ejemplar que se conserva en la Biblioteca Nacional de París.

---

Nº DE REGISTRO 0845 Nº DE ORDEN 10606

AUTOR: D. PERNETTY
FECHA: 1770
PROCEDENCIA: Biblioteca Nacional de Montevideo
DIMENSIONES: 0.391 × 0.280 mts.

Carta del Río de la Plata, desde el Arroyo Solís Grande hasta el Río San Francisco.

No tiene título, leyendas ni escala.

Copia fotográfica tomada en la Biblioteca Nacional de Montevideo.

---

Nº DE REGISTRO 0917 Nº DE ORDEN 10607

AUTOR: FRANCISCO BECERRA y JUAN ANTONIO GONZALEZ
FECHA: 1770 ?
PROCEDENCIA: "Relación descriptiva de los Mapas, Planos, etc. del Virreinato de Buenos Aires"
DIMENSIONES: 0.158 × 0.150 mts.

Carta del Río de la Plata, titulada: "Plano del Río de la Plata/Nuevamente corregido y enmendado con ob-/servaciones de latitud longitud y variacion de la/Aguja". Sigue una nota explicativa sobre las características del río.

Tiene cuarterones de la Bahía de Maldonado, Ensenada de Barragán y Ensenada de San Felipe de Montevideo.

Tiene tres escalas de longitud, referidas a los Meridianos de Buenos Aires, París y Tenerife.

El original se encuentra en el Archivo General de Indias.

Reproducción publicada en la obra "Relación descriptiva de los Mapas, Planos, etc. del Virreinato de Buenos Aires" por Pedro Torres Lanzas.

---

Nº DE REGISTRO 0035 Nº DE ORDEN 10608

AUTOR: Teniente JAVIER A. MUÑOZ y Alférez SEBASTIAN de CANEL
FECHA: 1770
PROCEDENCIA: Museo Naval de Madrid
DIMENSIONES: 0.550 × 0.390 mts.

Carta del Río de la Plata, titulada: "PLANO DEL RIO DE LA

PLATA NUEVAMENTE ENMENDADO, SONDADO i CORRE-/ GIDO AFINES DEL AÑO DE 1769 DE ORDEN DEL EX.mo SEÑOR DON FRANC.co/DE PAULA BUCARELI i URSUA THENIENTE GENERAL DE LOS EXERCITOS DE S. M. GOVERNADOR Y CAPITAN GENERAL/DE ESTAS PROVINCIAS, POR EL TENIENTE i ALFEREZ DE FRAGATA DON XAVIER ANTONIO MUÑOZ i DON SEBASTIAN DE CANEL/BAJO LA DIRECCION DEL CAPITAN DE NAVIO DE LA R.l ARMADA, i COM.te DE LAS FUERZAS MARITIMAS DE ESTE RIO D. JUAN IGNACIO MADARIAGA".

En la parte inferior izquierda, tiene una muy extensa leyenda, que tiene por título: "DERROTA PARA ESTE RIO", y a continuación una explicación del significado de las letras utilizadas para indicar las clases de fondos y más abajo aún, dice: "Delineado por Alexo Berlingero Pilotin del Numero de la Real Armada, con destino en la Ciudad de Buenos Ayres,/para el Ex.mo Señor Governador y Capitan General de estas Provincias D.n Fran.co de Paula Bucarelli,/Año de 1770".

Copia fotográfica tomada directamente del original que se encuentra en el Museo Naval de Madrid.

---

Nº DE REGISTRO 0038 Nº DE ORDEN 10609

AUTOR: FRANCISCO BECERRA y JUAN ANTONIO GONZALEZ
FECHA: 1771
PROCEDENCIA: Museo Naval de Madrid
DIMENSIONES: 0.480 × 0.445 mts.

Carta del Río de la Plata, con el título siguiente: "Plano del Rio de la/Plata/Nuevamente corregido y enmendado con Observaciones de la/titud, longitud y Variacion de la Aguja". Sigue una explicación sobre las características del Río.

En la parte superior tiene los siguientes planos: Ensenada de Maldonado, Ensenada de Barragán y Ensenada de San Felipe de Montevideo.

El original se conserva en el Museo Naval de Madrid, y de él fué tomada directamente esta copia fotográfica.

---

Nº DE REGISTRO 0182 Nº DE ORDEN 10610

AUTOR: M. BELLIN
FECHA: 1770
PROCEDENCIA: National Geographical Society, Washington
DIMENSIONES: 0.350 × 0.240 mts.

"CARTE DE LA/RIVIERE DE LA PLATA,/Pour servir a l'Histoire Générale des Voyages./Echelle de Lieues communes de France/Por M B Ing. de la Marine".

Copia fotográfica tomada del Atlas "Compendio de la Historia General de Viajes" por M. de La Harpe, existente en la National Geographical Society.

---

Nº DE REGISTRO 0149 Nº DE ORDEN 10611

AUTOR: M. BELLIN
FECHA: 1770
PROCEDENCIA:
DIMENSIONES: 0.570 × 0.380 mts.

Copia fotográfica de otro ejemplar de la carta descripta en el Nº 10610 de este Catálogo.

---

Nº DE REGISTRO 0036 Nº DE ORDEN 10701

AUTOR: ANDRES de la CUESTA
FECHA: 1777
PROCEDENCIA: Museo Naval de Madrid
DIMENSIONES 0.546 × 0.380 mts.

Carta del Río de la Plata, titulada: "Plano del Rio dela Plata Nueva/mente Corregido y Sondeado por los Pi-/lotos dela Armada enel año de 1769".

A la izquierda, dentro de un cartucho ornamentado, dice: "Enla R.1 Escuela de Na/vegación del Departamento del/Ferrol, por el Mtro de Dibujo/Don Andres dela Cuesta/Año de 1777".
No tiene otras leyendas ni escala.

Copia fotográfica tomada directamente del original que se conserva en el Museo Naval de Madrid.

---

Nº DE REGISTRO 0352 Nº DE ORDEN 10702

AUTOR: ANONIMO
FECHA: 1782 ?
PROCEDENCIA: Biblioteca Nacional de París
DIMENSIONES: 0.480 × 0.296 mts.

Carta portuguesa del Río de la Plata, titulada: "O GRANDE RIO DA PRATA/NA/America Austral e Portugueza".

No tiene leyendas.

Copia fotográfica tomada directamente del ejemplar existente en la Biblioteca Nacional de París.

---

Nº DE REGISTRO 0707 Nº DE ORDEN 10703

AUTOR: P. TOMAS FALKNER (S. J.) ?
FECHA: 1783
PROCEDENCIA: "Cartografía Jesuítica del Río de la Plata"
DIMENSIONES: 0.237 × 0.196 mts.

Carta del Río de la Plata, con el siguiente título: "CHART/ of/ RIO DE LA PLATA/in/SOUTH AMERICA/By Tho.s Kitchin Sen.r/Hydrographer to his/Majesty".

Reproducción publicada en la obra "Cartografía Jesuítica del Río de la Plata" por el P. Guillermo Furlong Cardiff (S. J.).

---

Nº DE REGISTRO 0714 Nº DE ORDEN 10704

AUTOR: JOAQUIN del PINO
FECHA: 1785
PROCEDENCIA: "Reconocimiento y Descripción del Río de la Plata"
DIMENSIONES: 0.550 × 0.245 mts.

"Mapa de la Costa compreendida entre el arroyo/Cufre y S.ta Teresa que corresponde al reconocimiento del/Governador Don Joaquin del Pino hecho en el año de 1785".

El original, en colores, fué remitido a España junto con el informe y descripción de la costa, en carta fechada en Montevideo el 23 de enero de 1786.

Reproducción publicada en la obra "Reconocimiento y Descripción del Río de la Plata" por el Gobernador Don Joaquín del Pino.

---

Nº DE REGISTRO 0039 Nº DE ORDEN 10705

AUTOR: ANONIMO
FECHA: Fines Siglo XVIII (1789 ?)
PROCEDENCIA: Museo Naval de Madrid
DIMENSIONES: 1.400 × 0.400 mts.

Carta española de la costa atlántica y Río de la Plata, desde el Cerro de la Angostura hasta Punta Martín Chico.

No tiene título, leyendas ni escala.

Copia fotográfica tomada directamente del original que se conserva en el Museo Naval de Madrid.

---

Nº DE REGISTRO 0042 Nº DE ORDEN 10706

AUTOR: Capitanes ALEJANDRO MALASPINA y PEDRO BUSTAMANTE
FECHA: 1789-92
PROCEDENCIA: Museo Naval de Madrid
DIMENSIONES: 0.550 × 0.360 mts.

Croquis del Río de la Plata con las derrotas y sondajes efectuados por las Corbetas "Descubierta" y "Atrevida", en sus viajes de estudio en este Río.

No tiene título, leyendas ni escalas.

El original se encuentra en el Museo Naval de Madrid y de él se tomó directamente esta copia fotográfica.

---

Nº DE REGISTRO 0347 Nº DE ORDEN 10707

AUTOR:
FECHA: 1798
PROCEDENCIA: Biblioteca Nacional de París
DIMENSIONES: 0.734 × 0.474 mts.

Carta del Río de la Plata, titulada: "CARTA ESFERICA/DEL RIO DE LA PLATA/desde su descembocadura hasta/BUENOS-

AYRES,/Levantada/DE ORDEN DEL REY/en 1789 y rectificada en 1794/POR VARIOS OFICIALES DE SU R.l ARMADA./Presentada a S.M. por mano/DEL EXMO S.r D. JUAN DE LANGARA/Secretario de Estado y del Despacho/Universal de Marina/Año de 1798".

Tiene un cuarterón del Puerto de Maldonado y otro del de Montevideo y dos vistas de costas.

Contiene una nota explicativa de las sondas y clases de fondo y otra de los signos convencionales empleados.

Copia fotográfica tomada directamente del original que se encuentra en la Biblioteca Nacional de París.

---

Nº DE REGISTRO 0040 Nº DE ORDEN 10708

AUTOR:
FECHA: 1794
PROCEDENCIA: Museo Naval de Madrid
DIMENSIONES: 0.560 × 0.360 mts.

"Carta Reducida o Esferica del Rio de la Plata desde la confluencia de los Rios Parana y Uruguay que lo forman/hasta su desaguadero en el Mar, con parte de la costa Septentrional hasta el Arroyo Chuy./Construida para el uso de la Navegación/Por los oficiales de la Segunda Partida de Límites Española al mando del Comisario y Capitan de Fragata de la R.l Armada D.n Diego de Albear y Ponce/En el Pueblo de San angel de las Misiones del Uruguay por Enero del año de 1794".

Tiene una extensa leyenda sobre observaciones astronómicas, signos empleados y situaciones geográficas.

El original se encuentra en el Museo Naval de Madrid y de él fué tomada directamente esta copia fotográfica.

---

Nº DE REGISTRO 0029 Nº DE ORDEN 10709

AUTOR:
FECHA: 1794
PROCEDENCIA: Museo Naval de Madrid
DIMENSIONES: 0.815 × 0.532 mts.

Carta de la costa atlántica y Río de la Plata, desde el Arroyo Chuy hasta Montevideo.

No tiene título y sí numerosas leyendas, entre las cuales hay

una que dice: "La I.a de Flores en este Plano está colocada/por la ultima base Medida sobre P.ta de Carretas/el año de 1794; desde ella Montevideo y ..../de D.n Luis Gutierrez; Pan de Azucar;/

La I.a Gorriti por marca.n a este Monte/y Lat.d observada de 34º56'19 con el Sextante/Los puntos entre P.ta Negra y P.ta de Carretas/por las observa.s de D.n José Varela y viaje/del falucho con Urtado (?), los P.tos interiores/y dirección de Rios... executados por otro/S.r Varela".

Copia fotográfica tomada del original que se encuentra en el Museo Naval de Madrid.

---

Nº DE REGISTRO 0637 Nº DE ORDEN 10710

AUTOR: ANONIMO
FECHA: Siglo XVIII
PROCEDENCIA: Revista Militar y Naval del Uruguay.
DIMENSIONES: 0.285 × 0.205 mts.

"PLANO DEL RIO DE LA PLATA/Nuevamente corregido y enmendado con observa-/ciones de Latitud, Longitud y variacion de Aguja".

Reproducción publicada en la Revista Militar y Naval del Uruguay de julio de 1935.

---

Nº DE REGISTRO 0151 Nº DE ORDEN 10711

AUTOR: ANONIMO
FECHA: Siglo XVIII
PROCEDENCIA: British Museum
DIMENSIONES: 0.580 × 0.400 mts.

Carta británica del Río de la Plata, titulada: "Chart/of the/ RIVER LA PLATA".

No tiene otras leyendas ni escala.

Según opinión del Dr. García Acevedo esta carta acompañaba un informe del Comodoro Pophan sobre su expedición al Río de la Plata.

Copia fotográfica tomada directamente del original que se encuentra en el British Museum.

---

Nº DE REGISTRO 0045 Nº DE ORDEN 10801

AUTOR: ANDRES de OYARVIDE
FECHA: 1804
PROCEDENCIA: Museo Naval de Madrid
DIMENSIONES: 0.565 × 0.370 mts.

"Carta Espherica/Desde el Puerto de Maldonado hta el Arroyo del/chuy Limite del Dominio de España./Lebantada de Orden del Rey/En los meses de Enero hta Abril de 1804" y firma "Andrés de Oyarvide".

No tiene leyendas ni escala.

Copia fotográfica tomada directamente del original que se encuentra en el Museo Naval de Madrid.

---

Nº DE REGISTRO 1194 Nº DE ORDEN 10802

AUTOR:
FECHA: 1806
PROCEDENCIA: Donación del Dr. Eduardo Araújo
DIMENSIONES: 0.782 × 0.630 mts.

"1806/HEATHER'S/SURBEY/OF THE/RIVER PLATE/Presented/TO THE KING OF SPAIN/By/DON JUAN DE LANGARA".

---

Nº DE REGISTRO 0354 Nº DE ORDEN 10803

AUTOR: JOHN WARNER
FECHA: 1814-19
PROCEDENCIA: Biblioteca Nacional de París
DIMENSIONES: 1.084 × 0.474 mts.

"CHART/OF THE/RIVER LA PLATA/from/CAPE S.t MARY TO BUENOS AYRES./Surveyed by JOHN WARNER, Master of H.M.S. Nereus./PETER HEYWOOD Esq.r Captain./Shewing the Tracks of that Ship in the Years 1810, 11, 12, 13 &14./To which is now added the NORTH COAST, from/POINT ESPINILLA TO COLONIA./Surveyed by JOHN CRAGG, Master, & HENRY FOSTER, Midship.n of H.M.S. Creole;/BY ORDER OF Commodore WILLIAM BOWLES Esq.r 1819".

No. de registro: 1331

No. de orden: 11.000

Dirección de Hidrografía, Madrid

"Carta del Río de la PLata"/según los trabajos mas fidedignos/nacionales y extranjeros"

En el borde inferior, en el lado izquierdo dice: "J. de Lorenzo la construyó IX78", en el medio dice: "J. Taban la grabó" y a la derecha dice: "F. Bregante grabó la letra".

Tiene una dedicatoria con tinta en el extremo inferior izquierdo que dice: "Al distinguido estadista del Río de la Plata/ Dr. Angel Floro Costa/ su amigo/ Criado" (el nombre no se entiende bien). Tiene sello y No. de inventario (No. 3) de la biblioteca del Dr. Floro Costa

Copia fotográfica tomada directamente del ejemplar que se conserva en la Biblioteca Nacional de París.

---

Nº DE REGISTRO 0125 Nº DE ORDEN 10901

AUTOR: JOHN WARNER
FECHA: 1826
PROCEDENCIA: Hydrographic Department, Admiralty
DIMENSIONES: 1.160 × 0.590 mts.

Ejemplar en dos láminas de la carta descripta en el Nº 10803 de este Catálogo, publicada por el Hydrographic Department en junio de 1826.

---

Nº DE REGISTRO 0116 Nº DE ORDEN 10902

AUTOR: M. BARRAL
FECHA: 1833
PROCEDENCIA: Service Central Hydrographique
DIMENSIONES: 0.884 × 0.590 mts.

"CARTE REDUITE/DE LA RIVIERE DE LA PLATA/depuis les Caps Sainte Marie et Saint Antoine jusqu'aux Iles de Hornos et Buenos-Ayres./Levée en 1830, 1831 et 1832./Par M.r Barral Capitaine de Corvette, Chevalier de la Légion d'Honeur, Command.t La Gabare l'Emulation./Secondé por M.r Lebourguignon-Duperré, Ingénieur-Hydrographe et MM. Belvéze, Lieut.t de V.au, Chevalier et France-mandoul, Lieut.s de Frégate./PUBLIEE PAR ORDRE DU ROI/Sous le Ministére de M. le Comte de Rigny,/Vice-Amiral, Secrétaire d'Etat au Departement de la Marine et des Colonies./Au Dépot-général de la Marine/en 1833".

---

Nº DE REGISTRO 0076 Nº DE ORDEN 11001
AUTOR: ROBIQUET
FECHA: 1861
PROCEDENCIA: Servicio Meteorológico de la Marina
DIMENSIONES: 1.010 × 0.685 mts.

"CARTE/de la/RIVIERE DE LA PLATA/dressée d'apres les derniers travaux/Français, Anglais & Espagnols/par/Robiquet Hydrographe/Rue Pavée Saint André, Nº 2/PARIS/1861".

---

Nº DE REGISTRO 0349 Nº DE ORDEN 11002

AUTOR:
FECHA: 1866
PROCEDENCIA: Biblioteca Nacional de París
DIMENSIONES: 0.485 × 0.374 mts.

Carta del Río de la Plata, en cuatro partes, las que están tituladas: "ENTREE DE LA PLATA/Partie comprise/entre le cap Polonio et le Phare Maldonado"; RIO DE LA PLATA/Partie comprise entre l'Ile Lobos et Montevideo"; "RIO DE LA PLATA/Partie comprise/entre Montevideo et le Banco Chico" y "RIO DE LA PLATA/Partie comprise entre le Banco Chico et Martin Garcia".

Copia fotográfica tomada directamente del original que se conserva en la Biblioteca Nacional de París.

---

Nº DE REGISTRO 0359 Nº DE ORDEN 11003

AUTOR: Capitán ERNESTO MOUCHEZ
FECHA: 1862
PROCEDENCIA: Biblioteca Nacional de París
DIMENSIONES: 0.704 × 0.480 mts.

"CARTE/DU RIO DE LA PLATA/(AMERIQUE MERIDIONALE)/Dressée d'aprés les documents les plus récents/et les travaux faits á bord du Bisson (en 1857-58 et 59)/Par M.r E. MOUCHEZ, Capitaine de Frégate/PUBLIEE/PAR ORDRE DE L'EMPEREUR/Sous le Ministére de Son Excellence M.r le C.te de Chasseloup-Laubat./Sénateur Secrétaire d'Etat au Dép.t de la Marine et des Colonies./Au Dépots des Cartes et Plans de la Marine/en 1862".

Copia fotográfica tomada directamente del original que se conserva en la Biblioteca Nacional de París.

---

Nº DE REGISTRO 0117 Nº DE ORDEN 11004
AUTOR: Capitán E. MOUCHEZ
FECHA: 1867
PROCEDENCIA: Service Central Hydrographique (Francia)
DIMENSIONES: 0.920 × 0.628 mts.

Ejemplar de la carta descripta en el Nº 11003, edición de 1867.

---

Nº DE REGISTRO 0388 y 1044 Nº DE ORDEN 11005

AUTOR: J. RIUDAVETS
FECHA: 1868
PROCEDENCIA: "Manual de la Navegación del Río de la Plata y de sus principales afluentes"
DIMENSIONES: 0.620 × 0.478 mts.

"CARTA/DEL/RIO DE LA PLATA/segun la publicada por/ el Depósito Hidrográfico de/Madrid en 1865".

Esta carta fué publicada en el "Manual de la Navegación del Río de la Plata y de sus principales afluentes" de Lobo y Riudavets (Madrid 1868).

---

Nº DE REGISTRO 0126 Nº DE ORDEN 11006

AUTOR: HIDROGRAPHIC DEPARTMENT, ADMIRALTY
FECHA: 1872
PROCEDENCIA: Hydrographic Department, Admiralty
DIMENSIONES: 1.190 × 0.656 mts.

Carta británica Nº 1749, titulada: "South America/East Coast/ RIO DE LA PLATA/MONTE VIDEO TO BUENOS AYRES/With Archimedes and English Banks/From Surveys by/Captain Sulivan, 1840; Lieutenant Sidney, 1856; Lieutenant Dawson, 1871; and Captain W. J. L. Wharton and the Officers of H. M. S. Sylvia, 1882-3".

Edición del 25 de julio de 1872, con grandes correcciones hasta marzo de 1884.

---

Nº DE REGISTRO 0075 Nº DE ORDEN 11007

AUTOR: HYDROGRAPHIC DEPARTMENT, ADMIRALTY
FECHA: 1872
PROCEDENCIA: Servicio Meteorológico
DIMENSIONES: 0.955 × 0.650 mts.

"South America/East Coast/RIO DE LA PLATA/Compilet

from Surveys by/Capt.n Sulivan 1844, Lieut. Sidney 1856,& Lieut. Dawson R. N. 1871./and the most recent Spanish and French Charts.".

---

Nº DE REGISTRO 0171 Nº DE ORDEN 11008

AUTOR: JOSE MURATURE
FECHA: 1875
PROCEDENCIA: Servicio Hidrográfico de la Marina
DIMENSIONES: 1.000 × 0.795 mts.

"CARTA ESFERICA/DEL RIO DE LA PLATA/EN LA AMERICA DEL SUR/Levantada/POR DON ANDRES OYARVIDE/CORREGIDO EL INTERIOR DEL RIO/POR D. BENITO AIZPURUA /PILOTO DE ALTURA Y PRACTICO DE DICHO RIO/Revisada Corregida y Aumentada/Según los Mapas de SULIVAN la publicada de los Señores/LOBO y RIUDAVETS y sobre los documentos más recientes/hasta el Dia/POR DON JOSE MURATURE./JEFE DE LA ESCUADRA DE LA REPUBLICA ARGENTINA/1875".

---

Nº DE REGISTRO 0389 Nº DE ORDEN 11009

AUTOR: JOSE MURATURE
FECHA: 1875
PROCEDENCIA: Servicio Hidrográfico Argentino
DIMENSIONES: 1.000 × 0.795 mts.

Reproducción facsimilar fotográfica del ejemplar de la carta descripta en el Nº 11008 de este Catálogo existente en el Museo Naval de la República Argentina, efectuada por el Servicio Hidrográfico de esa Nación, expresamente para este Archivo.

---

Nº DE REGISTRO 0209 Nº DE ORDEN 11010

AUTOR: JOSE MURATURE
FECHA: 1875
PROCEDENCIA: Mappotheca do Ministerio das Relaçoes Exteriores do Brasil
DIMENSIONES: 1.000 × 0.795 mts.

Reproducción fotográfica, en tamaño natural, del ejemplar de

la carta descripta en el Nº 11008 de este Catálogo existente en la Mapoteca del Ministerio de Relaciones Exteriores del Brasil.

---

Nº DE REGISTRO 0077 Nº DE ORDEN 11011

AUTOR: DEPOSITO HIDROGRAFICO de MADRID
FECHA: 1865
PROCEDENCIA: Servicio Meteorológico
DIMENSIONES: 0.960 × 0.600 mts.

"América Meridional/Costa Este/CARTA/DEL RIO DE LA PLATA/según los trabajos más fidedignos/nacionales y extranjeros./Dirección de Hidrografía./Madrid, 1865".

---

Nº DE REGISTRO 1121 Nº DE ORDEN 11112

AUTOR: C. A. AROCENA
FECHA: 1891
PROCEDENCIA: Ministerio de Instrucción Pública del Uruguay
DIMENSIONES: 0.486 × 0.430 mts.

"PLANO COTIDAL/Del/RIO DE LA PLATA/Segun Estudios Practicados/por/C-A. AROCENA/Ingeniero Civil (hidráulico)/Para servir de guia á la navegacion conjuntamente/con las tablas del anuario hidrográfico del mismo autor./1891".

Copia fotográfica obtenida en la Sección Fotocinematográfica del Ministerio de Instrucción Pública del Uruguay.

---

Nº DE REGISTRO 0145 Nº DE ORDEN 11105

AUTOR: HYDROGRAPHIC OFFICE (U.S.A.)
FECHA: 1886
PROCEDENCIA: Servicio Hidrográfico de la Marina
DIMENSIONES: 1.160 × 0.640 mts.

Carta americana Nº 930, titulada: "East Coast of South America/RIO DE LA PLATA AND APPROACHES/Compilet from the latest information/1886".

---

Nº DE REGISTRO 1038 Nº DE ORDEN 11201

AUTOR: HYDROGRAPHIC DEPARTMENT, ADMIRALTY
FECHA: 1904
PROCEDENCIA: Servicio Hidrográfico de la Marina
DIMENSIONES: 1.380 × 0.660 mts.

Carta británica Nº 2544, con el siguiente título: "South America - East Coast, RIO DE LA PLATA/Compiled from the most recent French & Spanish Charts./and from Surveys by/Captain Sulivan 1840, Lieut.t Sidney 1856; Lieut.t Dawson, R. N. 1871./and Capt.n W. J. L. Wharton and the Officers of H. M. S. Sylvia, 1882-3".

Edición corregida hasta abril 1904.

---

Nº DE REGISTRO 0311 Nº DE ORDEN 11202

AUTOR: SERVICE HYDROGRAPHIQUE DE LA MARINE
FECHA: 1905
PROCEDENCIA: Museo Oceanográfico
DIMENSIONES: 0.930 × 0.650 mts.

Carta francesa Nº 4125, titulada: "AMERIQUE MERIDIONALE/COTE EST/RIO DE LA PLATA/d'apres les travaux les plus récents./SERVICE HYDROGRAPHIQUE DE LA MARINE/1886".

Edición de mayo de 1905.

---

Nº DE REGISTRO 0274 Nº DE ORDEN 11203

AUTOR: HYDROGRAPHIC DEPARTMENT, ADMIRALTY
FECHA: 1911
POCEDENCIA: Servicio Hidrográfico de la Marina
DIMENSIONES: 1.220 × 0.655 mts.

Carta británica Nº 1749, edición del 25 de octubre de 1911.

---

No. de registro: 0436

No. de orden: 11.200

Autor: Oficina de Hidrografía Argentina

Fecha: 1904

Dimensiones:

Carta argentina No. 5 "Rio de la Plata/ por`
Oficiales de la Armada bajo la dirección del/
Capitán de Navio Juan P. Saenz Valiente/ 1902-
1904"

Primera edición. Son tres ejemplares con idéntico No. d
de registro y de orden

Nº DE REGISTRO 0247 Nº DE ORDEN 11204

AUTOR: DIRECCION DE HIDROGRAFIA (Uruguay)
FECHA: 1911
PROCEDENCIA: Dirección de Hidrografía
DIMENSIONES: 1.450 × 0.648 mts.

"M.O.P./Dirección de Hidrografia de la Republica Oriental del Uruguay/CARTA DEL RIO DE LA PLATA/con el valizamiento de la costa uruguaya/Montevideo Diciembre de 1911".

---

Nº DE REGISTRO 0240 Nº DE ORDEN 11205

AUTOR: HYDROGRAPHIC DEPARTMENT, ADMIRALTY
FECHA: 1911
PROCEDENCIA: Servicio Hidrográfico de la Marina
DIMENSIONES: 1.380 × 0.660 mts.

Carta británica Nº 2544, edición de octubre de 1911, corregida hasta octubre de 1912.

---

Nº DE REGISTRO 0272 Nº DE ORDEN 11206

AUTOR: HYDROGRAPHIC DEPARTMENT, ADMIRALTY
FECHA: 1913
PROCEDENCIA: Servicio Hidrográfico de la Marina
DIMENSIONES: 1.220 × 0.655 mts.

Carta británica Nº 1749, edición de noviembre de 1913, corregida hasta junio de 1914.

---

Nº DE REGISTRO 0242 Nº DE ORDEN 11207

AUTOR: HYDROGRAPHIC DEPARTMENT, ADMIRALTY
FECHA: 1913
PROCEDENCIA: Servicio Hidrográfico de la Marina
DIMENSIONES: 1.220 × 0.655 mts.

Carta británica Nº 1749, edición del 21 de noviembre de 1913, corregida hasta octubre de 1914.

---

Nº DE REGISTRO 0080 Nº DE ORDEN 11208

AUTOR: HYDROGRAPHIC DEPARTMENT, ADMIRALTY
FECHA: 1913
PROCEDENCIA: Servicio Hidrográfico de la Marina
DIMENSIONES: 1.220 × 0.655 mts.

Carta británica Nº 1749, edición de 21 de noviembre de 1913, corregida hasta octubre de 1914.

---

Nº DE REGISTRO 0103 Nº DE ORDEN 11209

AUTOR: HYDROGRAPHIC DEPARTMENT, ADMIRALTY
FECHA: 1913
PROCEDENCIA: Servicio Hidrográfico de la Marina
DIMENSIONES: 1.220 × 0.655 mts.

Carta británica Nº 1749, edición de 21 de noviembre de 1913, corregida hasta 1920.

---

Nº DE REGISTRO 0387 Nº DE ORDEN 11210

AUTOR: DIRECCION DE HIDROGRAFIA (Uruguay)
FECHA: 1913
PROCEDENCIA: Dirección de Hidrografía
DIMENSIONES: 1.215 × 0.450 mts.

"M.O.P. - R. O. U./Direccion de Hidrografia/COPIA de la CARTA INGLESA Del/RIO de la PLATA/Nº 2544". Plano H 4720. Copia en ferroprusiato.

---

Nº DE REGISTRO 0245 Nº DE ORDEN 11211

AUTOR: DIVISION DE HIDROGRAFIA, FAROS y BALIZAS del MINISTERIO de MARINA (R. Argentina)
FECHA: 1917
PROCEDENCIA: Servicio Hidrográfico de la Marina
DIMENSIONES: 1.040 × 0.610 mts.

Carta argentina Nº 5, titulada: "RIO DE LA PLATA/De BUENOS AIRES a ISLA DE FLORES y BANCO INGLES/POR LOS

OFICIALES DE LA ARMADA NACIONAL/Bajo la Dirección de/ Cap. de Navío JUAN P. SAENZ VALIENTE (Costa Sur) 1902-1904, Cap. de Navío Tomás Zurueta (Costa Norte) 1909-1911/Y ESTUDIOS EFECTUADOS POR/Cap. de Navío Jorge Victorica 1906-Cap. de Navío Juan I. Peffabet 1907-1908/y Cap. de Navío José Moneta 1908-1909".

Edición de 1917.

---

Nº DE REGISTRO 0527 Nº DE ORDEN 11212

AUTOR: SERVICIO HIDROGRAFICO
FECHA: 1918
PROCEDENCIA: Servicio Hidrográfico de la Marina
DIMENSIONES: 1.045 × 0.615 mts.

Carta en tela, titulada: "RIO DE LA PLATA/MONTEVIDEO-BUENOS AIRES/ISLA de FLORES-BANCO INGLES/1918".

---

Nº DE REGISTRO 0098 Nº DE ORDEN 11213

AUTOR: DIVISION de HIDROGRAFIA, FAROS y BALIZAS del MINISTERIO de MARINA (R. Argentina)
FECHA: 1919
PROCEDENCIA: Servicio Hidrográfico de la Marina
DIMENSIONES: 1.040 × 0.610 mts.

Carta argentina Nº 5, V.a edición 1919.

---

Nº DE REGISTRO 0082 Nº DE ORDEN 11214

AUTOR: DIVISION de HIDROGRAFIA, FAROS y BALIZAS del MINISTERIO de MARINA (R. Argentina)
FECHA: 1919
PROCEDENCIA: Servicio Hidrográfico de la Marina
DIMENSIONES: 1.040 × 0.610 mts.

Carta argentina Nº 5, V.a edición 1919, corregida hasta 1920.

---

Nº DE REGISTRO 0081 Nº DE ORDEN 11215

AUTOR: IMRAY, LAURIE, NORIE & WILSON, Ltd.
FECHA: 1920
PROCEDENCIA: Servicio Hidrográfico de la Marina
DIMENSIONES: 1.415 × 0.890 mts.

"RIVER PLATE/IMRAY, LAURIE, NORIE & WILSON, Ltd./ 1920".

---

Nº DE REGISTRO 0084 Nº DE ORDEN 11216

AUTOR: DIVISION de HIDROGRAFIA, FAROS y BALIZAS del MINISTERIO de MARINA (R. Argentina)
FECHA: 1922
PROCEDENCIA: Servicio Hidrográfico de la Marina
DIMENSIONES: 1.040 × 0.610 mts.

Carta argentina Nº 5, edición 1922 corregida hasta 1924.

---

Nº DE REGISTRO 1089 Nº DE ORDEN 11217

AUTOR: HYDROGRAPHIC DEPARTMENT, ADMIRALTY
FECHA: 1923
PROCEDENCIA: Ministerio de Instrucción Pública del Uruguay
DIMENSIONES: 0.550 × 0.300 mts.

Copia fotográfica de una carta británica del Río de la Plata, obtenida en la Sección Fotocinematográfica del Ministerio de Instrucción Pública del Uruguay.

---

Nº DE REGISTRO 0294 Nº DE ORDEN 11218

AUTOR: SERVICE HYDROGRAPHIQUE DE LA MARINE (Francia)
FECHA: 1925
PROCEDENCIA: Servicio Hidrográfico de la Marina
DIMENSIONES: 0.945 × 0.650 mts.

Carta francesa Nº 4125, titulada: "AMERIQUE MERIDIONALE/COTE EST/RIO DE LA PLATA/d'aprés les travaux les

plus récents./SERVICE HYDROGRAPHIQUE DE LA MARINE/ 1886".

Edición de agosto de 1925.

---

Nº DE REGISTRO 0238 Nº DE ORDEN 11219

AUTOR: HYDROGRAPHIC DEPARTMENT, ADMIRALTY
FECHA: 1925
PROCEDENCIA: Servicio Hidrográfico de la Marina
DIMENSIONES: 1.235 × 0.665 mts.

Carta británica Nº 1749, edición del 5 de junio de 1925, corregida hasta 1934.

---

Nº DE REGISTRO 0237 Nº DE ORDEN 11301

AUTOR: HYDROGRAPHIC DEPARTMENT, ADMIRALTY
FECHA: 1926
PROCEDENCIA: Servicio Hidrográfico de la Marina
DIMENSIONES: 1.390 × 0.670 mts.

Carta británica Nº 2544, edición del 8 de junio de 1926, corregida hasta 1934.

---

Nº DE REGISTRO 0273 Nº DE ORDEN 11302

AUTOR: HYDROGRAPHIC DEPARTMENT, ADMIRALTY
FECHA: 1926
PROCEDENCIA: Servicio Hidrográfico de la Marina
DIMENSIONES: 1.390 × 0.670 mts.

Carta británica Nº 2544, edición del 8 de enero de 1926, corregida hasta 1930.

---

Nº DE REGISTRO 0218 Nº DE ORDEN 11303

AUTOR: HYDROGRAPHIC DEPARTMENT, ADMIRALTY
FECHA: 1926
PROCEDENCIA: Servicio Hidrográfico de la Marina
DIMENSIONES: 1.390 × 0.670 mts.

Carta británica Nº 2544, edición del 8 de enero de 1926, corregida hasta 1933.

---

Nº DE REGISTRO 0292 Nº DE ORDEN 11304

AUTOR: SERVICIO HIDROGRAFICO DEL MINISTERIO DE MARINA (Argentina) ,
FECHA: 1927
PROCEDENCIA: Servicio Hidrográfico de la Marina
DIMENSIONES: 0.805 × 0.670

Carta argentina Nº 54, titulada: "República Argentina/RIO DE LA PLATA/BAHIA SAMBOROMBON/y BANCOS EXTERIORES/Aviso "Gaviota" 1922-Ten.te de Fragata Carlos M. Sciurano/Corbeta "Uruguay" 1922-23-Ten.te de Navío Torcuato Monti./Anteriores levantamientos de la Armada Nacional y datos del Almirantazgo Inglés/e Hidrografía Uruguaya/Escala natural en latitud media 1:300.000".

---

Nº DE REGISTRO 0279 Nº DE ORDEN 11305

AUTOR: SERVICIO HIDROGRAFICO DEL MINISTERIO DE MARINA (Argentina) ,
FECHA: 1927
PROCEDENCIA: Servicio Hidrográfico de la Marina
DIMENSIONES: 0.805 × 0.670 mts.

Carta argentina Nº 54, 2ª edición 1927, corregida hasta 1930.

---

Nº DE REGISTRO 0292 Nº DE ORDEN 11306

AUTOR: SERVICIO HIDROGRAFICO DEL MINISTERIO DE MARINA (Argentina) ,
FECHA: 1927
PROCEDENCIA: Servicio Hidrográfico de la Marina
DIMENSIONES: 0.805 × 0.670 mts.

Carta argentina Nº 54, 2ª edición 1927, corregida hasta 1934.

---

Nº DE REGISTRO 0216 Nº DE ORDEN 11307

AUTOR: SERVICIO HIDROGRAFICO DEL MINISTERIO DE MARINA (Argentina) ,
FECHA: 1927
PROCEDENCIA: Servicio Hidrográfico de la Marina
DIMENSIONES: 1.000 × 0.660 mts.

Carta argentina Nº 5, 8ª edición 1927, corregida hasta julio 1928.

---

Nº DE REGISTRO 0270 Nº DE ORDEN 11308

AUTOR: SERVICIO HIDROGRAFICO DEL MINISTERIO DE MARINA (Argentina) ,
FECHA: 1933
PROCEDENCIA: Servicio Hidrográfico de la Marina
DIMENSIONES: 1.000 × 0.660 mts.

Carta argentina Nº 5, 9ª edición 1933, corregida hasta 1934.

---

Nº DE REGISTRO 0223 Nº DE ORDEN 11309

AUTOR: SERVICIO HIDROGRAFICO DEL MINISTERIO DE MARINA (Argentina) ,
FECHA: 1933
PROCEDENCIA: Servicio Hidrográfico de la Marina
DIMENSIONES: 1.000 × 0.660 mts.

Carta argentina Nº 5, 9ª edición 1933, corregida hasta 1935.

---

Nº DE REGISTRO 0271 Nº DE ORDEN 11310

AUTOR: SERVICIO HIDROGRAFICO DEL MINISTERIO DE MARINA (Argentina) ,
FECHA: 1933
PROCEDENCIA: Servicio Hidrográfico de la Marina
DIMENSIONES: 1.000 × 0.660 mts.

Carta argentina Nº 5, 9ª edición 1933, corregida hasta el 23 de diciembre de 1935.

---

Nº DE REGISTRO 0304 Nº DE ORDEN 11311

AUTOR: SERVICIO HIDROGRAFICO DEL MINISTERIO DE MARINA (Argentina) ,
FECHA: 1933
PROCEDENCIA: Servicio Hidrográfico de la Marina
DIMENSIONES: 1.000 × 0.660 mts.

Carta argentina Nº 5, 9ª edición 1933, corregida hasta 1938.

---

Nº DE REGISTRO 0385 Nº DE ORDEN 11312

AUTOR: HYDROGRAPHIC OFFICE (U.S.A.)
FECHA: 1933
PROCEDENCIA: Servicio Hidrográfico de la Marina
DIMENSIONES: 1.220 × 0.800 mts.

Carta americana 5286, titulada: "SOUTH AMERICA-EAST COAST/RIO DE LA PLATA/(PLATA RIVER)From Argentine surveys to 1930/with additions from French and British surveys.".

Edición de mayo de 1933, corregida hasta 1938.

---

Nº DE REGISTRO 0382 Nº DE ORDEN 11313

AUTOR:
FECHA: 1933
PROCEDENCIA: Diario "La Prensa"
DIMENSIONES: 0.475 × 0.390 mts.

Carta del Río de la Plata publicada en el Diario "La Prensa" del 6 de julio de 1933.

---

SECCION VII

Ensenada de Castillo Grande por Andrés de Oyarvide (año 1804)



Nº DE REGISTRO 0302 Nº DE ORDEN 11314

AUTOR: SERVICIO HIDROGRAFICO DEL MINISTERIO DE MARINA (Argentina) ,
FECHA: 1935
PROCEDENCIA: Servicio Hidrográfico de la Marina
DIMENSIONES: 1.090 × 0.678 mts.

Carta argentina Nº 54, 3ª edición 1935, corregida hasta 1938.

---

Nº DE REGISTRO 0222 Nº DE ORDEN 11315

AUTOR: SERVICIO HIDROGRAFICO DEL MINISTERIO DE MARINA (Argentina) ,
FECHA: 1935
PROCEDENCIA: Servicio Hidrográfico de la Marina
DIMENSIONES: 1.090 × 0.678 mts.

Carta argentina Nº 54, 3ª edición 1935, corregida hasta 1936.

---

Nº DE REGISTRO 0193 Nº DE ORDEN 11316

AUTOR: SERVICIO HIDROGRAFICO DE LA MARINA
FECHA: 1937
PROCEDENCIA: Servicio Hidrográfico de la Marina
DIMENSIONES: 1.018 × 0.677 mts.

Carta uruguaya Nº 10, titulada: "República O. del Uruguay/ Atlántico Sur y Río de la Plata/DESDE ARROYO DEL CHUY HASTA MONTEVIDEO/Compilada con los levantamientos efectuados por el Servicio Hidrográfico de la Marina, desde 1925 hasta 1936,/y con datos del Instituto Geográfico Militar, Dirección de Hidrografía (M.O.P.) y cartas argentinas y británicas./1936".

1ª edición enero de 1937.

---

Nº DE REGISTRO 0386 Nº DE ORDEN 11317

AUTOR: HYDROGRAPHIC OFFICE (U.S.A.)
FECHA: 1939
PROCEDENCIA: Servicio Hidrográfico de la Marina
DIMENSIONES: 1.220 × 0.798 mts.

Carta americana Nº 5286, 2ª edición 1939.

---

Nº DE REGISTRO 0611 Nº DE ORDEN 11318

AUTOR: SERVICIO HIDROGRAFICO DE LA MARINA
FECHA: 1939
PROCEDENCIA: Servicio Hidrográfico de la Marina
DIMENSIONES: 1.018 × 0.677 mts.

Carta uruguaya Nº 10, edición de marzo de 1939.

---

Nº DE REGISTRO 1195 Nº DE ORDEN 11319

AUTOR: NAUTISCHE ABTEILUNG DER MARINELEITUNG
FECHA: 1939
PROCEDENCIA: Servicio Hidrográfico de la Marina
DIMENSIONES: 1.045 × 0.700 mts.

Carta alemana Nº 949, titulada: "Atlantischer Ozean/Ostküste von Südamerika/MUNDUNG/DES/RIO DE LA PLATA/MASSSTAB AUF 34º48' BREITE 1:220.000/1924".

Edición de agosto de 1939, corregida hasta el 27 de mayo de 1943.

---

Nº DE REGISTRO 1196 Nº DE ORDEN 11320

AUTOR: NAUTISCHE ABTEILUNG DER MARINELEITUNG
FECHA: 1940
PROCEDENCIA: Servicio Hidrográfico de la Marina
DIMENSIONES: 1.000 × 0.695 mts.

Carta alemana Nº 649, titulada: "Atlantischer Ozean/Ostküste von Südamerika/RIO DE LA PLATA/Bis/BAHIA BLANCA/... 1921".

Edición de enero de 1940, corregida hasta el 21 de diciembre de 1943.

---

Nº DE REGISTRO 0462 Nº DE ORDEN 11321

AUTOR: SERVICIO HIDROGRAFICO DEL MINISTERIO DE MARINA (Argentina) ,
FECHA: 1940
PROCEDENCIA: Servicio Hidrográfico de la Marina
DIMENSIONES: 0.942 × 0.635 mts.

Carta argentina Nº 5, 10ª edición 1940.

---

Nº DE REGISTRO 0616 Nº DE ORDEN 11322

AUTOR: SERVICIO HIDROGRAFICO DE LA MARINA
FECHA: 1941
PROCEDENCIA: Servicio Hidrográfico de la Marina
DIMENSIONES: 1.364 × 0.834 mts.

Plano uruguayo XXVII, titulado: "Uruguay-Argentina/OCEANO ATLANTICO/Y/RIO DE LA PLATA/Compilación de los relevamientos efectuados por los/Servicios Hidrográficos del Uruguay y Argentina/.....XII/1941".

---

Nº DE REGISTRO 1025 Nº DE ORDEN 11323

AUTOR: SERVICIO HIDROGRAFICO DE LA MARINA
FECHA: 1944
PROCEDENCIA: Servicio Hidrográfico de la Marina
DIMENSIONES: 1.018 × 0.773 mts.

Carta uruguaya Nº 10, edición de agosto de 1944.

---

Nº DE REGISTRO 1197 Nº DE ORDEN 11324

AUTOR: HYDROGRAPHIC OFFICE (U.S.A.)
FECHA: 1947
PROCEDENCIA: Servicio Hidrográfico de la Marina
DIMENSIONES: 1.178 × 0.835 mts.

Carta americana Nº 5281, con el siguiente título: "South America/Argentina-East Coast/RIO DE LA PLATA TO BAHIA BLANCA/From Argentine and Uruguayan charts to 1942/with additions from various sources to 1943".

2ª edición 1947.

---

Nº DE REGISTRO 1198 Nº DE ORDEN 11325

AUTOR: SERVICIO HIDROGRAFICO DE LA MARINA
FECHA: 1950
PROCEDENCIA: Servicio Hidrográfico de la Marina
DIMENSIONES: 1.018 × 0.773 mts.

Carta uruguaya Nº 10, edición de marzo de 1950.

---

Nº DE REGISTRO 1199 Nº DE ORDEN 11401

AUTOR: SERVICIO HIDROGRAFICO DE LA MARINA
FECHA: 1953
PROCEDENCIA: Servicio Hidrográfico de la Marina
DIMENSIONES: 1.018 × 0.773 mts.

Carta uruguaya Nº 10, edición de junio de 1953.

---

No. de registro: 1310 No. de orden: 11.402

Autor: SOHMA

Fecha: 1981

Carta Nruguaya NO. 4 "Río de la Plata/desde Montevideo hasta Nueva Palmira". Escala 1/250.000

Edición 1981

NO. de registro: No. de orden: 11.403

Autor: SOHMA

Fecha: 1955

Carta No. 4 uruguaya " Río de la Plata/ desde Montevideo hasta Nueva Palmira". Edición 1955

No. de registro: No. de orden: 11.404

Autor: SOHMA

Fecha: 1975

Carta uruguaya NO. 4 "Río de la Plata/desde Montevideo hasta Nueva Palmira". Edición 1975

Nº DE REGISTRO 1245 Nº DE ORDEN 11426

AUTOR:CARLOS 2º AVADUCIDA Y GREGORIO GOMEZ
FECHA: 1703
PROCEDENCIA:
DIMENSIONES: 0.44 X 0.33

Copia fotográfica de la carta manuscrita del Río de la Plata Paraná y Uruguay (Parte) del año 1703, hecho en Colonia del Sacramento por Carlos 2do. Avaducida cosmógrafo y el Cap. Ing. Gregorio Gomez . Se registran sondajes, bancos y rutas de navegación.

---

Nº DE REGISTRO 1248 Nº DE ORDEN 11427

AUTOR: MANUEL FRANCISCO
FECHA: PROBABLE 1701-1710
PROCEDENCIA:
DIMENSIONES:0.47 X 0.17

Copia fotográfica de la costa norte del Río de la Plata desde Castillos a las prox. de Colonia del Sacramento. Por M. Francisco, probablemente del primer decenio del siglo XVIII, con mostraciones de sondajès costeros y gran cantidad de nombres geográficos.

---

Nº DE REGISTRO 1264 Nº DE ORDEN 11428

AUTOR: SERVICIO DE HIDROGRAFIA DE LA MARINA
FECHA: 1971
PROCEDENCIA: SERVICIO DE HIDROGRAFIA
DIMENSIONES 0.82 X 059,5

Carta Uruguaya Nº 1 edición de Febrero de 1971, con la siguiente leyenda:República O. del Uruguay Océano Atlántico Sur (Parte) Río de la Plata. Según Levantamientos del Servicio de Hidrográfia de la Armada, datos del Servicio Geografico Militar, Cartas Argentinas H-1 (Edición 1968) H-2 (Edición 1968) H-5.400 (Edición 1966) y Carta Brasileña Nº 90 (Edición 1966) Sondas en metros Escala 1/1.500.000 en lat. Media 35°S. Proyección Mercator.

Nº DE REGISTRO 1269 Nº DE ORDEN 11429

AUTOR: MINIST. DE OB. Y SERV. PUBL.
FECHA: 1960
PROCEDENCIA: M.O.P. ARGENTINO
DIMENSIONES: 0.199 X 0.85

Plano Argentino del Río de la Plata Superior y Delta del Paraná: con la siguiente leyenda: "República Argentina.- Ministerio de Obras y Servicio Públicos.- Secretaria de Estado de Obras Públicas.- Dirección Nacional de Construcciones Portuarias y Vías Navegables.- Dirección de Estudios y Dragado del Río de la Plata.- RIO DE LA PLATA Y DELTA DEL PARANA.- Plano General.- Escala 1:100.000.- Año 1960"

Nº DE REGISTRO 1276 Nº DE ORDEN 11430

AUTOR: SERV. NAVAL ARGENTINO
FECHA: 1968/1969 U.C.
PROCEDENCIA: SERV. HIDROG. NAVAL ARGENTINO
DIMENSIONES: 0.112 X 0.77

Carta Argentina No. H-118 con la siguiente leyenda: "República Argentina.- República O. del Uruguay-RIO DE LA PLATA SUPERIOR; Comisión Levantamiento Integral del Area del Río de la Plata(1964): Decreto Ley 8984-63.- Levantamiento de los Servicios de Hidrografía Navales Argentino y Uruguayo(1964).- Restitución aerofotogramétrica con apoyo del Servicio de Hidrografía Naval(1964).- Proyección Mercator.- Escala latitud media 1/100.000. Profundidades en metros..." 1era. Edición 1968.- Ultima Corrección 1969-141 (Impreso) y 154-158-159-181-204 (en manuscrito).-

Nº DE REGISTRO 1277 Nº DE ORDEN 11431

AUTOR: SERVICIO DE HIDROGRAFIA NAVAL ARGENTINO

FECHA: 1933/U.C. 1937
PROCEDENCIA: SERV. DE HIDROGR. NAVAL ARGENTINO
DIMENCIONES: 0.93 X 0.67

Carta Argentina Nº 5 con la siguiente leyenda: "República Argentina-R.O. del Uruguay.- RIO DE LA PLATA.- de Buenos Aires a Montevideo.- Cap. de Navío Juan P. Sáenz Valiente (Costa Sur) 1902-1904, Cap. de Navío Tomás Zurueta (Costa Norte) 1909-1911 y estudios efectuados por el Cap. de Navío Jorge Victorica 1906 Cap. de Navío Juan I. Peffabet 1907-1908.- Cap. de Navío José Moneta 1908-1909.- Escala natural en latitud media 1/250.000.- Sondas en pies..." 9a. Edición 1933.- Ultima Corrección 1937.-

---

Nº DE REGISTRO 1279 y 1278 Nº DE ORDEN 11432

AUTOR: SERVICIO HIDROGRAFIA NAVAL ARGENTINO
FECHA: 1940/1958 U.C.
PROCEDENCIA: SERV. HIDROG. NAVAL ARGENTINO
DIMENSIONES: 0.66 X 0.94,8

Carta Argentina Nº 5 con la siguiente leyenda: "República Argentina- R.O. del Uruguay.- RIO DE LA PLATA de Buenos Aires a Montevideo. Compilada con levantamientos efectuados por la Armada Argentina completada con datos del Servicio Hidrográfico Uruguayo. Escala en latitud media 1:250.000.- Profundidades en pies..." Corresponde a la 10a. Edición del año 1940 con U.C. 1958 y U.C. manuscrita 1959.

---

Nº DE REGISTRO 1281 Nº DE ORDEN 11433

AUTOR: ALMIRANTAZGO INGLES
FECHA: 1869
PREOCEDENCIA:
DIMENSIONES: 0.93,4 X 0.63

Carta Inglesa del Río de la Plata Nº... con la

siguiente leyenda; "South America East Coast. RIO DE LA PLATA.- Compiled from the most Frenc & Spanish Charts, and from Surveys by Captain Sulivan, 1840; Lieutt. Sidney, 1856; Lieutt. Dawson; R.N. 1871; and Captn. J.L. Wharton; and the Officers of H.M.S. Sylvia, 1882-3..." Soudings in Fathoms... Corresponde a la 5a. Edición 1869 con U.C. Marzo 1884.-

---

Nº DE REGISTRO 1283 Nº DE ORDEN 14305

AUTOR: ALMIRANTAZGO INGLES
FECHA: 1883/U.C. 1884
PROCEDENCIA:
DIMENSIONES: 0.63 X 0.47

Carta Inglesa Nº 548 con la siguiente leyenda: "South America.- East Coast.- RIO DE LA PLATA.- Maldonado Bay Surveyed by Captn. W.J.L. Warthom and the Officers of H.M.S. Sylvia, 1882-3.- The portin West of the Iron Pier from a Survey by F. J. Krabbe, Master R.N. 1859.- Soudings in upright figures by Lieutt. Lang & Sub-Lieutt. Sabben, H. M.S. Mallard 1878..." Soudings in Fathoms.- Corresponde a la 19a. Edición de Abril de 1883 U.C.1884.-

---

Nº DE REGISTRO 1287 Nº DE ORDEN 11434

AUTOR: ALEJANDRO FOSTER
FECHA: 1901
PROCEDENCIA: DONACION ARCHIVO NACIONAL
DIMENSIONES: 0.47 X 0.76

Pieza Cartográfica incluída en la Conferencia pronunciada por el Ing. Alejandro Foster en 9/10/1901, sobre el "Régimen del Río de la Plata y su Corrección" en este plano de excepcionalidad se marca las rutas de navegación del Plata Superior Medio y Exterior.-

---

Nº DE REGISTRO 1288 Nº DE ORDEN 11435

AUTOR: SERV. DE HIDROG. NAVAL ARGENTINO
FECHA: 1968
PROCEDENCIA: SERV. DE HIDROG. NAV. DE LA ARM.ARG.
DIMENSIONES: 0.77 X 0.113

Carta Argentina Nº H-118 correspondiente a la siguiente leyenda: "República Argentina-R.O del Uruguay. RIO DE LA PLATA SUPERIOR.- Comisión Levantamiento Integral del área del Río de la Plata (1964) Decreto Ley 8984-63. Levantamientos de los Servicios de Hidrografía Navales Argentino y Uruguayo (1964).- Restitución aerofotogramétrica con apoyo Servicio de Hidrografía Naval (1964).- Proyección Mercator. Escala en la latitud media 1 1:100.000. Profundidades en metros. Corresponde a la VII Edición 1968 U.C. en manuscrito 1968-206-1969-4-5-8-9-21-39-47-53.-

---

No. de registro: 1297 No. de orden: 11436

Autor: Servicio de Hidrografía Uruguayo

Fecha: 1974

Procedencia:
Dimensiones:
Carta uruguaya NO. 1 "Océano Atlántico - Río de la Plata". Escala 1/500.000

Edición de noviembre de 1974

Nº DE REGISTRO 1291 Nº DE ORDEN 11437

AUTOR:- Sr. D. Juan De Langara
FECHA:- 1789/1798
PROCEDENCIA:- Mapoteca del Sr. R. J. D. Arraga González

Carta esférica del Río de la Plata desde su desembocadura hafta Buenos Ayres, levantada del orden del Rey en 1789 y rectificada en 1794 por varios Oficiales de su R. Armada presentada á S.M. por mano del EXMO. Sr. de. Juan de Langara Secretario de Estado y del Despacho Universal de Marina.- Año 1798.-

---

No. de registro: 1307 No. de orden: 11438
Autor:
Fecha: 1978

Carta alemana No. 949 "Rio de la Plata" teil 1
Edicion de 1978. Escala 1/100.000

---

No. de registro: 1308 No. de orden: 11439
Autor:
Fecha: 1965
Carta aeronaval americana ONR - 24 "Horas de Argentina, Brasil, Uruguay" Edición mayo de 1965
Escala 1/1.000.000

No. de registro: 1330 No. de orden: 11500
Autor: Servicio Hidrográfico Argentina
Fecha: 1969
Dimensiones:
Carta argentina H - 117: "De Punta Piedras a La Plata y Colonia". Comisión Levamtamiento Integral del Río de la Plata (1964)
Cartógrafo: Graciela Hontoria. Publicado en 1969, por los Servicios Hidrográficos de Argentina y Uruguay.

## SECCION VII

# Océano Atlántico y Río de la Plata (Parciales)

# SECCION VII

## Plano de la Ciudad de Montevideo 1783

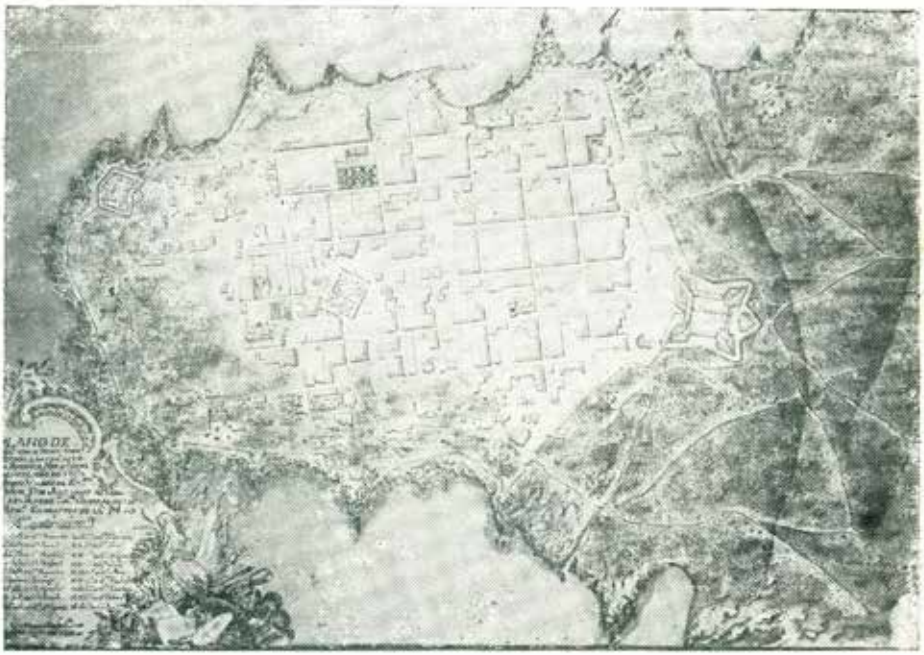

## SECCION VII

## OCEANO ATLANTICO Y RIO DE LA PLATA (PARCIALES)
## ROCHA

Nº DE REGISTRO 0041 Nº DE ORDEN 12001

AUTOR: ANDRES de OYARVIDE
FECHA: 1804
PROCEDENCIA: Museo Naval de Madrid
DIMENSIONES: 0.558 × 0.426 mts.

"Plano/De la Ensenada de Castillo Grande/y sus Islas inmediatas/Levantado de Orden del Rey en Marzo de 1804.....sigue una extensa leyenda explicativa y luego dice: "Para el Depósito Hidrográfico de Madrid/y firma Andrés de Oyarvide".

Copia fotográfica tomada directamente del original que se encuentra en el Museo Naval de Madrid.

---

Nº DE REGISTRO 1200 Nº DE ORDEN 12301

AUTOR: G/M. BELVEZI y CHEVALIER
FECHA: 1858
PROCEDENCIA: Donación
DIMENSIONES: 0.615 × 0.508 mts.

"PLANO/HIDROGRAFICO/DEL PUERTO DE LA PALOMA/Por los Guardias Marinas M. Belvezi y M. Chevalier/de la Marina Francesa/Sondas en piés/Copiado en Río Grande/27 de Enero de 1858".

---

Nº DE REGISTRO 0504 Nº DE ORDEN 12302

AUTOR: E. MOUCHEZ
FECHA: 1860
PROCEDENCIA: Servicio Hidrográfico de la Marina
DIMENSIONES: 0.590 × 0.358 mts.

"FONDEADEROS/De CASTILLO y POLONIO/Desembocadu-

---

ra del Río de la Plata/Por Mr. E. Mouchez, Teniente de Na-/vío de la Marina Francesa. Año 1860".

Copiado por el Servicio Hidrográfico de la carta francesa Nº 1913.

---

Nº DE REGISTRO 0104 Nº DE ORDEN 12303

AUTOR: E. MOUCHEZ
FECHA: 1861
PROCEDENCIA: Servicio Hidrográfico de la Marina
DIMENSIONES: 0.632 × 0.448 mts.

"PLAN/DES MOUILLAGES/DE CASTILLO ET DE POLONIO/(Embouchure du Río de la Plata)/Levé en 1860/d'aprés les ordres de M.r le Contre Amiral V.te de Chabannes. Comm.t en Chef de la Station du Bresil et de la Plata/par M.r E. MOUCHEZ, Lieutenant de Vaisseau/Commandant l'Aviso á vapeur le Bisson/assité de M.r Molle Lieut. de Vaisseau./Publié/PAR ORDRE DE L'EMPEREUR/Sous le Ministere de S. E. M.r le Comte de Chasseloup-Laubat./Secretaire d'Etat au Dep. de la Marine et des Colonies./Au Depót des Cartes et Plans de la Marine/em 1861".

---

Nº DE REGISTRO 0291 Nº DE ORDEN 12304

AUTOR: E. MOUCHEZ
FECHA: 1861
PROCEDENCIA: Servicio Hidrográfico de la Marina
DIMENSIONES 0.632 × 0.448 mts.

Ejemplar de la carta descripta en el Nº 12303 de este Catálogo, con correcciones hasta marzo de 1881.

---

Nº DE REGISTRO 0402 Nº DE ORDEN 12305

AUTOR: ANDRES de OYARVIDE
FECHA: 1863
PROCEDENCIA: Servicio Hidrográfico de la Marina
DIMENSIONES: 0.630 × 0.470 mts.

'PLANO/DE LA/ENSENADA DE CASTILLO GRANDE/y sus Islas inmediatas/Levantado de orden del Rey en Marzo de 1804/para el Depósito Hidrográfico/Fdo.)-Andrés de Oyarvide/Dirección de Hidrografía/Madrid 1863".

---

Nº DE REGISTRO 0078 Nº DE ORDEN 12306

AUTOR: ANDRES de OYARVIDE
FECHA: 1864
PROCEDENCIA: Donación
DIMENSIONES: 0.655 × 0.498 mts.

"Copia del/Plano/del Puerto de La Paloma/y Fondeadero del Arrecife/sobre el Cabo de S.a María en la Costa de Rocha,/N. E. de Maldonado/Levantado del órden del Rey en Enero de 1804, para/ el Depósito Hidrográfico/Fdo)-Andrés de Oyarvide/Dirección de Hidrografía/Madrid 1864".

Copia heliográfica.

---

Nº DE REGISTRO 0396 Nº DE ORDEN 12410

AUTOR: DIRECCION DE HIDROGRAFIA (Madrid)
FECHA: 1886
PROCEDENCIA: Servicio Hidrográfico de la Marina
DIMENSIONES: 0.604 × 0.396 mts.

"AMERICA DEL SUR/COSTA ORIENTAL/PLANO/DEL PUERTO DE LA PALOMA/Y FONDEADERO DEL ARRECIFE/ SOBRE EL CABO DE S.ta MARIA EN LA COSTA DE ROCHA/ NE. DE MALDONADO/Levantado en 1804 por D. Andrés de Oyarvide./Dirección de Hidrografía./Madrid 1886".

---

Nº DE REGISTRO 0391 Nº DE ORDEN 12505

AUTOR: OFICINA HIDROGRAFICA (Uruguay)
FECHA: 1906
PROCEDENCIA: Servicio Hidrográfico de la Marina
DIMENSIONES: 0.690 × 0.325 mts.

"MINISTERIO DE FOMENTO-OFICINA HIDROGRAFICA/ ESTUDIOS DE CABO S. MARIA A PUNTA RUBIA/Y/PROYECTO DE PUERTO DE LA PALOMA/Montevideo, marzo de 1906./ y luego una firma que dice "Benavidez".

Copia heliográfica.

---

Nº DE REGISTRO 0500 Nº DE ORDEN 12515

AUTOR: MINISTERIO DE OBRAS PUBLICAS
FECHA: 1913
PROCEDENCIA: Ministerio de Obras Públicas
DIMENSIONES: 0.796 × 0.638 mts.

Plano, en tela, de la Coronilla, a escala 1:5.000

---

Nº DE REGISTRO 0501 Nº DE ORDEN 12516

AUTOR: DIRECCION DE HIDROGRAFIA
FECHA: 1913
PROCEDENCIA: Servicio Hidrográfico de la Marina
DIMENSIONES: 0.868 × 0.742 mts.

Copia heliográfica de un plano de La Coronilla, fechado en Montevideo en julio de 1913 y firmado por V. Benavidez.

---

Nº DE REGISTRO 0503 Nº DE ORDEN 12517

AUTOR: DIRECCION DE HIDROGRAFIA
FECHA: 1915
PROCEDENCIA: Servicio Hidrográfico de la Marina
DIMENSIONES: 0.670 × 0.323 mts.

"Reducción de un Plano de Estudio para un Puerto Marítimo en La Coronilla por/La Dirección de Hidrografía (M.O.P.) 9/915/LA CORONILLA/Escala 1:10.000".

---

Nº DE REGISTRO 0508 Nº DE ORDEN 12525

AUTOR: DIRECCION DE HIDROGRAFIA
FECHA: 1923
PROCEDENCIA: Dirección de Hidrografía
DIMENSIONES: 0.605 x 0.550 mts.

"M.O.P./DIRECCION DE HIDROGRAFIA/Sección B/PUERTO DE LA PALOMA/Sondajes efectuados en el mes de Marzo de

1923/Escala 1:5.000/y firma O. Ferreira Correa, F. Bruno y V. Benavidez".

Copia heliográfica.

---

Nº DE REGISTRO 0400 Nº DE ORDEN 12615

AUTOR: DIRECCION DE HIDROGRAFIA
FECHA: 1931
PROCEDENCIA: Dirección de Hidrografía
DIMENSIONES: 1.290 × 0.910 mts.

"M.O.P./DIRECCION DE HIDROGRAFIA/SECCION F/ PLANO de CURVAS de PROFUNDIDADES del/PUERTO DE LA PALOMA/Montevideo, Diciembre 1931/ ..... El Espejo de Agua Dragado, Habilitado a +7.00 tiene/una Superficie de 112.800 Ms.2".

---

Nº DE REGISTRO 0507 Nº DE ORDEN 12616

AUTOR: DIRECCION DE HIDROGRAFIA
FECHA: 1931
PROCEDENCIA: Dirección de Hidrografía
DIMENSIONES: 1.290 × 0.910 mts.

Copia heliográfica del Puerto de La Paloma, igual a la descripta en el Nº 12615 de este Catálogo.

---

Nº DE REGISTRO 0506 Nº DE ORDEN 12618

AUTOR: DIRECCION DE HIDROGRAFIA
FECHA: 1934
PROCEDENCIA: Dirección de Hidrografía
DIMENSIONES: 1.300 × 0.905 mts.

Copia heliográfica de un plano del Puerto de La Paloma, titulado: "M.O.P. DIRECCION DE HIDROGRAFIA/Sección F./Plano del PUERTO LA PALOMA con/las curvas de profundidades levantado por el INSPECTOR/de DRAGADOS en Diciembre 1933 - Enero y Febrero 1934/Escala 1.1000/Montevideo, Mayo de 1934/.....".

---

Nº DE REGISTRO 0397 Nº DE ORDEN 12625

AUTOR: SERVICIO HIDROGRAFICO DE LA MARINA
FECHA: 1940
PROCEDENCIA: Servicio Hidrográfico de la Marina
DIMENSIONES: 0.575 × 0.518 mts.

"REPUBLICA O. DEL URUGUAY/ISLA DE LA PALOMA/ Por el Servicio Hidrográfico de la Marina/Año 1938/Nivelación y detalles topográficos: Año 1940/ESCALA NATURAL 1/1000".

Copia heliográfica Plano XXV.

---

Nº DE REGISTRO 0617 Nº DE ORDEN 12626

AUTOR: SERVICIO HIDROGRAFICO DE LA MARINA
FECHA: 1940
PROCEDENCIA: Servicio Hidrográfico de la Marina
DIMENSIONES: 0.478 × 0.300 mts.

"REPUBLICA O. DEL URUGUAY/PUERTOS DE LA PALOMA/Por el Servicio Hidrográfico de la Marina 1938 - 40".

Copia heliográfica Plano Nº XXIV.

---

Nº DE REGISTRO 0505 Nº DE ORDEN 12627

AUTOR:
FECHA: 1940
PROCEDENCIA: Servicio Hidrográfico de la Marina
DIMENSIONES: 0.700 × 0.640 mts.

Plano heliográfico del Balneario de La Paloma, a escala 1.5.000.

---

Nº DE REGISTRO 0709 y 1202 Nº DE ORDEN 12628

AUTOR: SERVICIO HIDROGRAFICO DE LA MARINA
FECHA: 1942
PROCEDENCIA: 1.000 × 0.740 mts.

"REPUBLICA O. DEL URUGUAY/ATLANTICO SUR/PUERTO DE LA PALOMA/Según levantamientos efectuados por el Servicio Hidrográfico de la Marina/año 1938/R.O.U. Capitán Miranda 1940".

Copia heliográfica Plano Nº XXXIV.

---

Nº DE REGISTRO 0682 Nº DE ORDEN 12629

AUTOR: Agrimensor FACUNDO P. MACHADO.
FECHA: Copiado 1942
PROCEDENCIA: Donación
DIMENSIONES: 1.360 × 0.850 mts.

"PLANO/del DEPARTAMENTO de ROCHA/Copiado del Plano/Construído por el Agrimensor Facundo P. Machado/y publicado por la Dirección de Topografía del Ministerio de O. Públicas/Copiado Mayo de 1942".

Copia heliográfica.

---

Nº DE REGISTRO 0966 Nº DE ORDEN 12630

AUTOR: SERVICIO HIDROGRAFICO DE LA MARINA
FECHA: 1943
PROCEDENCIA: Servicio Hidrográfico de la Marina
DIMENSIONES: 0.724 × 0.507 mts.

Carta uruguaya Nº 19, titulada: "REPUBLICA O. DEL URUGUAY/ATLANTICO SUR/PUERTO DE LA PALOMA/Según levantamientos efectuados por el Servicio Hidrográfico de la Marina año 1938/R.O.U. "Capitán Miranda" año 1940 y 1942.....".

---

Nº DE REGISTRO 1203 Nº DE ORDEN 12631

AUTOR: HYDRAGRAPHIC OFFICE (U.S.A.)
FECHA: 1943
PROCEDENCIA: Hydrographic Office, U.S.A.
DIMENSIONES: 0.768 × 0.585 mts.

Carta americana Nº 0671, titulada: "SOUTH AMERICA/URUGUAY/PUERTO DE LA PALOMA/From Uruguayan Government surveys betwen 1938 and 1942....".

---

Nº DE REGISTRO 1204 Nº DE ORDEN 12632

AUTOR: SERVICIO GEOGRAFICO MILITAR
FECHA: 1948
PROCEDENCIA: Servicio Geográfico Militar
DIMENSIONES: 0.690 × 0.510 mts.

Carta del Uruguay en 1:50.000 Hoja II-24 "Santa Teresa".

---

Nº DE REGISTRO 1205 Nº DE ORDEN 12701

AUTOR: SERVICIO GEOGRAFICO MILITAR
FECHA: 1951
PROCEDENCIA: Servicio Geográfico Militar
DIMENSIONES: 0.690 × 0.510 mts.

Carta del Uruguay en 1:50.000 Hoja II-23, "CHUY"

---

Nº DE REGISTRO 0399 Nº DE ORDEN 12801

AUTOR:
FECHA:
PROCEDENCIA: Servicio Hidrográfico de la Marina
DIMENSIONES: 0.488 × 0.410 mts.

Copia heliográfica de un plano del Puerto de La Paloma a escala 1/5000.

---

Nº DE REGISTRO 0502 Nº DE ORDEN 12802

AUTOR: DIRECCION DE HIDROGRAFIA
FECHA:
PROCEDENCIA: Dirección de Hidrografía
DIMENSIONES: 0.920 × 0.745 mts.

Copia heliográfica del plano H 4267 con proyecto de Puerto en la Coronilla, a escala 1/15.000.

---

Nº DE REGISTRO 0260 Nº DE ORDEN 12803

AUTOR: Agr. FACUNDO P. MACHADO
FECHA:
PROCEDENCIA: Servicio Hidrográfico de la Marina
DIMENSIONES: 1.355 × 0.850 mts.

Plano del Departamento de Rocha, Construído por el Agrimensor Facundo P. Machado y Publicado por la Dirección de Topografía del Ministerio de O. Públicas.

---

## MALDONADO

Nº DE REGISTRO 0675 Nº DE ORDEN 13315

AUTOR: JOSEPH AMICH
FECHA: 1741
PROCEDENCIA: "Mapas y Planos referentes al Virreinato del Plata".
DIMENSIONES: 0.285 × 0.198 mts.

"PLANO DE LA BAHIA DE MALDONADO/Situada á la entrada del Río de la Plata/con la cantidad de Brasas de Agua que tiene/y Calidades de su Fondo. En esta Bahía sólo se/puede hazer Aguada, porque la Leña se haze/con Dificultad por estar el Monte, quatro Leguas al Noroeste de la Bahía. Hecho por Orden del/Xefe de Esquadra D.n Joseph Pizarro, por Jph./ Amich en 25 de Henero 1741/Escala de tres mill Passos Geométricos".

Reproducción publicada en la obra "Mapas y Planos referentes al Virreinato del Plata" por José Torre Revello.

---

Nº DE REGISTRO 0829 Nº DE ORDEN 13505

AUTOR: FELIX DE AZARA
FECHA: 1789
PROCEDENCIA: Biblioteca Nacional de Montevideo
DIMENSIONES: 0.583 × 0.410 mts.

"PLAN/DU PORT DE MALDONADO/sur la Cote Septentrionale/et a l'Embouchure/DE LA RIVIERE DE LA PLATA./Levé en 1789....".

Copia fotográfica tomada de la obra "Voyages dans l'Amerique Meridionale" por Don Félix de Azara, existente en la Biblioteca Nacional de Montevideo.

---

Nº DE REGISTRO 0727 Nº DE ORDEN 13701

AUTOR: LEBOURGUIGNON-DUPERRE
FECHA: 1783
PROCEDENCIA: Biblioteca Nacional de Montevideo
DIMENSIONES: 0.420 × 0.280 mts.

"PLAN/DE LA RADE DE MALDONADO,/DANS LE RIO DE LA PLATA/Levé en 1831,/Par M.r Lebourguignon-Duperré, Ingenieur Hydrographe, Chevalier de la Legion d'Honneur,/Secondé par MM. Santi et Destremau, Lieutenants de Frégate./Sous les ordres et la direction/de M.r Barral, Capitaine de Corvette, Commandant la Gabare l'Emulation/PUBLIE PAR ORDRE DU ROI/Sous le Ministére de M. le Comte de Rigny,/Vice Amiral, Secrétaire d'Etat ou Département de la Marine et des Colonies./Au Dépot général de la Marine/en 1833".

Copia fotográfica tomada del ejemplar existente en la Biblioteca Nacional de Montevideo.

---

Nº DE REGISTRO 0073 y 0407 Nº DE ORDEN 13805

AUTOR: ANDRES DE OYARVIDE
FECHA: 1864
PROCEDENCIA: Escuela Naval del Uruguay
DIMENSIONES: 0.610 × 0.448 mts.

"PLANO/DEL PUERTO DE MALDONADO/y parte Oriental de la Ensenada del Potrero,/en la Costa Septentrional de la desembocadura del RIO DE LA PLATA./Levantado de órden del Rey en 1803/PARA EL DEPOSITO HIDROGRAFICO/Fdo)-Andrés de Oyarvide/Dirección de Hidrografía/Madrid 1864".

---

Nº DE REGISTRO 0088 Nº DE ORDEN 13810

AUTOR: LEBOURGUIGNON-DUPERRE
FECHA: 1867
PROCEDENCIA: Service Central Hydrographique (Francia)
DIMENSIONES: 0.888 × 0.600 mts.

Ejemplar de la carta descripta en el Nº 13701 de este Catálogo, publicada en 1867.

---

Nº DE REGISTRO 0090 Nº DE ORDEN 13905

AUTOR: HYDROGRAPHIC OFFICE (U.S.A.)
FECHA: 1884
PROCEDENCIA: Servicio Hidrográfico de la Marina
DIMENSIONES: 0.595 × 0.450 mts.

Carta americana Nº 499, titulada: "SOUTH AMERICA-EAST COAST/RIO DE LA PLATA/MALDONADO BAY/From British and French Surveys to 1882".
Edición de junio de 1884.

---

Nº DE REGISTRO 0516 Nº DE ORDEN 14001

AUTOR DIRECCION DE HIDROGRAFIA
FECHA: 1903
PROCEDENCIA: Dirección de Hidrografía
DIMENSIONES: 0.905 × 0.760 mts.

Copia heliográfica del Plano H 4007, titulada: "PROYECTO/ DE UN EMBARCADERO de ABRIGO/en/PUNTA DEL ESTE/Escala 1:2000/Montevideo, Marzo de 1909/Fdo)-V. Benavidez".

---

Nº DE REGISTRO 0518 Nº DE ORDEN 14002

AUTOR:
FECHA: 1910
PROCEDENCIA: Servicio Hidrográfico de la Marina
DIMENSIONES: 1.555 × 0.955 mts.
"PLANO/De la Ciudad de/MALDONADO/SU EJIDO, PUER-

TO/PUEBLO PUNTA del ESTE/Y PROYECTO de ABRIGO al PUERTO/1910".

Copia heliográfica.

---

Nº DE REGISTRO 0306 Nº DE ORDEN 14003

AUTOR: HYDROGRAPHIC DEPARTMENT, ADMIRALTY
FECHA: 1910
PROCEDENCIA: Museo Oceanográfico
DIMENSIONES: 0.640 × 0.490 mts.

Carta británica Nº 548, titulada: "SOUTH AMERICA-EAST COAST/RIO DE LA PLATA/MALDONADO BAY/Surveyed by Capt.n W. J. L. Wharton and the Officers of H. M. S. Sylvia, 1882-3/The portion West of the Iron Pier from a Survey by F. J. Krabe, Master, R. N. 1859/Soundings in upright figures by Lieut.t Lang & Sub-Lieut.t Sabben, H. M. S. "Mallard", 1873,/Additional Soundings and amendments by Lieut.ts E. B. Cloete & D. W. Farmer, H. M. S. "Amethyst" 1909-10".

Edición de junio de 1910.

---

Nº DE REGISTRO 0406 Nº DE ORDEN 14004

AUTOR: DIRECCION DE HIDROGRAFIA
FECHA: 1910
PROCEDENCIA: Dirección de Hidrografía
DIMENSIONES: 0.585 × 0.485 mts.

Copia heliográfica de un plano de la Bahía de Maldonado.

---

Nº DE REGISTRO 0405 Nº DE ORDEN 14005

AUTOR:
FECHA: 1910
PROCEDENCIA: Servicio Hidrográfico de la Marina
DIMENSIONES: 0.580 × 0.480 mts.

Copia heliográfica de un plano de la Bahía de Maldonado.

---

Nº DE REGISTRO 0715 Nº DE ORDEN 14006

AUTOR: DEPARTAMENTO NACIONAL DE INGENIEROS
FECHA: 1910
PROCEDENCIA: Servicio Hidrográfico de la Marina
DIMENSIONES: 1.691 × 1.310 mts.

"DEPARTAMENTO N. DE INGENIEROS/División de Catastro/RED DE LOS CAMINOS PRINCIPALES/del/DEPARTAMENTO DE MALDONADO/1910/Escala 1:75.000".

---

Nº DE REGISTRO 0293 Nº DE ORDEN 14007

AUTOR: LEBOURGUIGNON-DUPERRÉ
FECHA: 1913
PROCEDENCIA: Service Central Hydrographique
DIMENSIONES: 0.900 × 0.595 mts.

Carta francesa Nº 786, titulada: "AMERIQUE DU SUD-LA PLATA/BAIE DE MALDONADO/Plan levé en 1831/par M. Lebourguignon-Duperré, Ingenieur Hidrographe/á bord de la gabare "L'Emulation"/commandée par M. Barral, capitaine de corvete./ DEPOT GENERAL DE LA MARINE/1833".

Edición de febrero de 1913.

---

Nº DE REGISTRO 0192 Nº DE ORDEN 14201

AUTOR: SERVICIO HIDROGRAFICO DE LA MARINA
FECHA: 1926
PROCEDENCIA: Servicio Hidrográfico de la Marina
DIMENSIONES: 0.630 × 0.630 mts.

Carta uruguaya Nº 3, titulada: "RIO DE LA PLATA/BAHIA DE MALDONADO/Levantamiento efectuado por el/Servicio Hidrográfico de la Armada/1926".

---

Nº DE REGISTRO 0614 Nº DE ORDEN 14202

AUTOR: SERVICIO HIDROGRAFICO DE LA MARINA
FECHA: 1927
PROCEDENCIA: Servicio Hidrográfico de la Marina
DIMENSIONES: 0.440 × 0.350 mts.

'Bahía de Maldonado/PUERTO DE PUNTA DEL ESTE/.... 1927".

Copia heliográfica del Plano Nº II,

---

Nº DE REGISTRO 0404 Nº DE ORDEN 14203

AUTOR: HYDROGRAPHIC OFFICE (U.S.A.)
FECHA: 1928
PROCEDENCIA: Servicio Hidrográfico de la Marina
DIMENSIONES: 0.705 × 0.615 mts.

Carta americana Nº 499, titulada: "SOUTH AMERICA/URUGUAY/PLATA RIVER/BAHIA DE MALDONADO/From an Uruguayan Government chart of 1926".

17ª edición febrero de 1928.

---

Nº DE REGISTRO 0517 Nº DE ORDEN 14204

AUTOR:
FECHA: 1928
PROCEDENCIA: Servicio Hidrográfico de la Marina
DIMENSIONES: 1.120 × 0.901 mts.

"PLANO DEL PUEBLO/DE/PUNTA del ESTE/Empadronamiento Urbano y Sub-urbano/efectuado en el año 1928".
Calco a escala 1:2.000.

---

Nº DE REGISTRO 1158 y 0411 Nº DE ORDEN 14205

AUTOR: SERVICIO GEOGRAFICO MILITAR
FECHA: 1932
PROCEDENCIA: Servicio Geográfico Militar
DIMENSIONES: 0.680 × 0.500 mts.

Carta del Uruguay en 1:50000 Hoja VII–29 "PIRIAPOLIS".

---

Nº DE REGISTRO 0519 Nº DE ORDEN 14206

AUTOR:
FECHA: 1932
PROCEDENCIA: Servicio Hidrográfico de la Marina
DIMENSIONES: 0.550 × 0.540 mts.
Plano en caldo de Piriápolis y proximidades.

---

Nº DE REGISTRO 0194 Nº DE ORDEN 14207

AUTOR: SERVICIO HIDROGRAFICO DE LA MARINA
FECHA: 1932
PROCEDENCIA: Servicio Hidrográfico de la Marina
DIMENSIONES: 0.520 × 0.490 mts.
Carta uruguaya Nº 6, titulada: "REPUBLICA O. DEL URUGUAY/RIO DE LA PLATA/ISLA DE LOBOS/Levantamiento efectuado por el Servicio Hidrográfico de la Armada/1932".

---

Nº DE REGISTRO 0227 Nº DE ORDEN 14208

AUTOR: SERVICIO HIDROGRAFICO DE LA MARINA
FECHA: 1932
PROCEDENCIA: Servicio Hidrográfico de la Marina
DIMENSIONES: 0.776 × 0.585 mts.
Carta uruguaya Nº 4, titulada: "REPUBLICA O. DEL URUGUAY/RIO DE LA PLATA/DE PUNTA JOSE IGNACIO/A PUNTA BALLENA/Levantamiento efectuado por el Servicio Hidrográfico de la Armada/1932".

---

Nº DE REGISTRO 0193 Nº DE ORDEN 14209

AUTOR: SERVICIO HIDROGRAFICO DE LA MARINA
FECHA: 1937
PROCEDENCIA: Servicio Hidrográfico de la Marina
DIMENSIONES: 0.800 × 0.606 mts.

Carta uruguaya Nº 4, titulada: "REPUBLICA O. DEL URUGUAY/RIO DE LA PLATA/DE PUNTA JOSE IGNACIO/A PUNTA BALLENA/Levantamiento efectuado por el Servicio Hidrográfico de la Armada".
Edición de julio de 1937.

---

Nº DE REGISTRO 0392 y 1140 Nº DE ORDEN 14210

AUTOR: SERVICIO GEOGRAFICO MILITAR
FECHA: 1939
PROCEDENCIA: Servicio Geográfico Militar
DIMENSIONES: 0.685 × 0.510 mts.

Carta del Uruguay 1:50000 – Hoja V–29 "JOSE IGNACIO".

---

Nº DE REGISTRO 0410 y 1159 Nº DE ORDEN 14211

AUTOR: SERVICIO GEOGRAFICO MILITAR
FECHA: 1939
PROCEDENCIA: Servicio Geográfico Militar
DIMENSIONES: 0.690 × 0.580 mts.
Carta del Uruguay 1:50000 – Hojas VI–29 y VI–30 "SAN CARLOS Y PUNTA DEL ESTE".

---

Nº DE REGISTRO 0612 Nº DE ORDEN 14212

AUTOR: SERVICIO HIDROGRAFICO DE LA MARINA
FECHA: 1939
PROCEDENCIA: Servicio Hidrográfico de la Marina
DIMENSIONES: 0.670 × 0.450 mts.

"REPUBLICA O. DEL URUGUAY/RIO DE LA PLATA/PIRIAPOLIS/y PROXIMIDADES/Según levantamiento hecho por el

Teniente de Navío,/Alfonso Delgado Pealer, 1937-38/El R.O.U. "Capitán Miranda" (Comandante Capitán de Corbeta/Regino Rodríguez Luis) 1938/Datos topográficos del Instituto Geográfico Militar/ y de la Dirección de Hidrografía (M.O.P.)".

Edición de mayo de 1939.

---

Nº DE REGISTRO 0613 Nº DE ORDEN 14215

AUTOR: SERVICIO HIDROGRAFICO DE LA MARINA
FECHA: 1942
PROCEDENCIA: Servicio Hidrográfico de la Marina
DIMENSIONES: 0.674 × 0.563 mts.

Carta uruguaya Nº 3, 2da. edición enero de 1942.

---

Nº DE REGISTRO 0967 Nº DE ORDEN 14216

AUTOR: SERVICIO HIDROGRAFICO DE LA MARINA
FECHA: 1943
PROCEDENCIA: Servicio Hidrográfico de la Marina
DIMENSIONES: 0.521 × 0.490 mts.

Carta uruguaya Nº 6, nueva edición de julio de 1943.

---

Nº DE REGISTRO 1026 Nº DE ORDEN 14217

AUTOR: SERVICIO HIDROGRAFICO DE LA MARINA
FECHA: 1944
PROCEDENCIA: Servicio Hidrográfico de la Marina
DIMENSIONES: 1.077 × 0.708 mts.

Carta uruguaya Nº 20, titulada: "REPUBLICA O. DEL URUGUAY/ATLANTICO SUR Y RIO DE LA PLATA/DESDE PUNTA JOSE IGNACIO/HASTA PIRIAPOLIS/Según levantamientos efectuados por el Servicio Hidrográfico de la Marina. Años 1926, 1931, 1937 y 1940/.....".

1ra. edición de agosto de 1944.

---

Nº DE REGISTRO 1206 Nº DE ORDEN 14218

AUTOR: SERVICIO HIDROGRAFICO DE LA MARINA
FECHA: 1947
PROCEDENCIA: Servicio Hidrográfico de la Marina
DIMENSIONES: 0.510 × 0.435 mts.

Copia heliográfica del Plano XLIII "Isla de Lobos" (Caleta).

---

Nº DE REGISTRO 0296 Nº DE ORDEN 14301

AUTOR:
FECHA:
PROCEDENCIA: Servicio Hidrográfico de la Marina
DIMENSIONES: 0.595 × 0.420 mts.

Copia heliográfica del Puerto de Piriápolis a escala 1:2000.

---

Nº DE REGISTRO 0295 Nº DE ORDEN 14302

AUTOR: DIRECCION DE HIDROGRAFIA
FECHA:
PROCEDENCIA: DIRECCION DE HIDROGRAFIA
DIMENSIONES: 0.925 × 0.545

Copia heliográfica del Plano H4693 "Puerto de Piriápolis", a escala 1:1.000.

---

Nº DE REGISTRO 0403 Nº DE ORDEN 14303

AUTOR:
FECHA:
PROCEDENCIA: SERVICIO HIDROGRAFICO DE LA MARINA
DIMENSIONES: 1.250 × 0.980 mts.

Copia heliográfica de un Plano del Departamento de Maldonado, a escala 1:100000.

---

Nº DE REGISTRO 1263 Nº DE ORDEN 14304

AUTOR: HIDROGRAPHIC DEP. ADMIRALTY
FECHA: 1953/L.C. 1954
PROCEDENCIA:
DIMENSIONES: 0.99 X 0.64

Carta Inglesa Nº 2004 con la siguiente leyenda: "South America- East Coast.- Punta San José Ignacio to Punta Ballena.- From the Uruguayan Government Charts to 1953. The soudings in hairline are from surveys by Capt. W.J.L. Warthon, R.N., H.M.S. "Sylvia" 1882-3, and Lieut H.B. Lang, R.N., & Sub Lieut H. Sabben, R.N., H.M.S. "Mallard" 1878... Soudings in Fathoms.- Nat rale Scale 1/50.000.- Projection Gnomonic." Tiene ésta carta en el ángulo inferior derecho un plano de la Bahía de Maldonado, con la siguiente leyenda: "Bahía de Maldonado. From the Uruguayan Governnment Chart of 1926. With additions and corrections to 1953..." New Editions ;Large Corrections, 4 th June.-

Nº DE REGISTRO 1283 Nº DE ORDEN 14305

AUTOR: ALMIRANTAZGO INGLES
FECHA: 1883/U.C. 1884
PROCEDENCIA:
DIMENSIONES: 0.63 X 0.47

Carta Inglesa Nº 548 con la siguiente leyenda: "South America.- East Coast.- RIO DE LA PLATA.- Maldonado Bay Surveyed by Captn. W.J.L. Warthon and the Officers of H.M.S. Sylvia, 1882-3.- The portin West of the Iron Pier from a Survey by F. J. Krabbe, Master R.N. 1859.- Soudings in upright figures by Lieutt. Lang & Sub-Lieutt. Sabben, H. M.S. Wallard 1878..." Soudings in Fathoms.- Corresponde a la 19a. Edición de Abril de 1883 U.C.1884.-

## MONTEVIDEO

Nº DE REGISTRO 0847 y 0683 Nº DE ORDEN 14501

AUTOR: Cap. DOMINGO PETRARCA
FECHA: 1719
PROCEDENCIA: "Montevideo en la Epoca Colonial"
DIMENSIONES: 0.310 × 0.240 mts.

"Planta/De la Ensenada de/ Monte Video/Para el Rey Nro. Señor/que Dios guarde/Levantada y delineada por el Cap.n Ingenº/ D.n Domingo Petrarca de Orden del S./D.n Bruno Mauricio de Zavala/Mariscal de Campo de los Ex.tos de/Su Mag.d y su Governador y Cap.n/General de las Provincias del Rio/de la Plata, Año de 1719".

Arriba, a la derecha, tiene un cuarterón titulado: "Mapa de los Contor.s/de la Ensenada de Monte/Video".

El original se encuentra en el Depósito de la Guerra de Madrid.

Reproducción publicada en el Album "Montevideo en la Epoca Colonial" del Dr. Carlos Travieso.

---

Nº DE REGISTRO 0848 y 0683 Nº DE ORDEN 14502

AUTOR: Cap. DOMINGO PETRARCA
FECHA: 1724
PROCEDENCIA: "Montevideo en la Epoca Colonial"
DIMENSIONES 0.312 × 0.179 mts.

"PLANTA DE LA ENSENADA/DE MONTEVIDEO/Y los Bajos y Sondas./Situadas en sus/berdaderas situaciones; y El fondo/ que tiene es Lama suelta, de tres bra-/zas. 1724"

Constan las primeras fortificaciones levantadas por el Cap. Domingo Petrarca. El original se conserva en el Archivo General de Indias.

Reproducción publicada en el Album "Montevideo en la Epoca Colonial" del Dr. Carlos Travieso.

---

Nº DE REGISTRO 0849 Nº DE ORDEN 14601

AUTOR:
FECHA: 1726
PROCEDENCIA: "Montevideo en la Epoca Colonial".
DIMENSIONES: 0.310 × 0.206 mts.

Plano de la península de Montevideo y sondeo de sus aguas circundantes; Batería de San José y traza del amanzanamiento de la ciudad planteado sobre la ribera del puerto el 20 de enero de 1726.

El original se encuentra en el Archivo General de Indias.

Reproducción publicada en el Album "Montevideo en la Epoca Colonial" del Dr Carlos Travieso.

---

Nº DE REGISTRO 0850 Nº DE ORDEN 14602

AUTOR: Cap. DOMINGO PETRARCA
FECHA: 1727
PROCEDENCIA: "Montevideo en la Epoca Colonial"
DIMENSIONES: 0.317 × 0.190 mts.

"Planta de la Ensena/da de San Felipe de/Monte Video/ 1727..... La Obra de este Fuerte y Batería se a comenzado el Dia 14 de Febrero del/año de 1724, que fué primeramente la Bateria, y el dia 22 de Abril se/ha comenzado a travajar el fuerte, y se á concluido a fin de Diziem/bre del año de 1725 incluso las obras interiores del fuerte; Delineado/fuerte y Bateria p.r el Capitán e Ingeniero Ordinario D.n Domingo Pe–/trarca, y toda la Ensenada".

El original se encuentra en el Museo y Biblioteca Militar de Ingenieros de Madrid.

Reproducción publicada en el Album "Montevideo en la Epoca Colonial" del Dr. Carlos Travieso.

---

Nº DE REGISTRO 0050 Nº DE ORDEN 14603

AUTOR: Cap. DOMINGO PETRARCA
FECHA: 1727
PROCEDENCIA: Sección Cartográfica del Estado Mayor Central
DIMENSIONES: 0.560 × 0.250 mts.

"Planta de la Ensenada de/San Phelipe Monte Video./1927".

A la izquierda tiene un plano de la "Planta del Fuerte de San Phelipe de Monte Video y Batería".

El original se encuentra en la Sección Cartográfica del Estado Mayor Central de Madrid y de él fué tomada directamente esta copia fotográfica.

---

Nº DE REGISTRO 0051 Nº DE ORDEN 14604

AUTOR: Cap. DOMINGO PETRARCA
FECHA: 1727
PROCEDENCIA: Sección Cartográfica del Estado Mayor Central.
DIMENSIONES: 0.560 × 0.345 mts.

"Planta de la Ensenada de/San Phelipe; Monte Video, 1727". Firmado por Don Domingo Petrarca.

Copia fotográfica tomada directamente del original que se encuentra en la Sección Cartográfica del Estado Mayor Central de Madrid.

---

Nº DE REGISTRO 0851 Nº DE ORDEN 14605

AUTOR: Cap. DOMINGO PETRARCA
FECHA: 1730
PROCEDENCIA: "Montevideo en la Epoca Colonial".
DIMENSIONES: 0.320 × 0.150 mts.

"Planta de la Península de Sn. Phelipe Monte Video donde está delineado y establecida la población con familia.s de Canarias desde el mes de Noviembre de 1726. y Algunas familias de este País;y assi mismo la Planta del fuerte Grande, puesto donde se ha de fabricar, que se ha determinado hazer;y con sus contornos y Distancias que tiene dho fuerte a la Población y la Batteria y por Consiguiente las demás obras que están hechas;La línea de Circonvalación que está Delineada a los lados del fuerte hasta las orillas de la mar, es para evitar algunos Insultos que pueda Haver al Pueblo y la Batteria, por la Distancia que tiene desde el fuerte a las orillas, y no abrá más que Una Puerta debaxo el fuerte de esta manera estará toda la Península con mucha seguridad por causa de no tener más que Una Entrada. 1730. Firmada por Don Domingo Petrarca".

El original se conserva en el Depósito de la Guerra de Madrid.

Reproducción publicada en el Album "Montevideo en la Epoca Colonial" del Dr. Carlos Travieso.

---

Nº DE REGISTRO 0852 Nº DE ORDEN 14606

AUTOR: ANONIMO
FECHA:
PROCEDENCIA: "Montevideo en la Epoca Colonial"
DIMENSIONES: 0.310 × 0.200 mts.

"Plano 1º de la Plaza de S.n Fhepipe de/Monte Video que comprehende la Enzenada con/su sondeo, el Monte, y la Ciudadela con la Fortificacion/que se esta executando para defender las Provincias/del Rio de la Plata.Reyno del Perú y toda la América/Meridional".

El original se encuentra en el Museo y Biblioteca Militar de Ingenieros de Madrid.

Reproducción publicada en el Album "Montevideo en la Epoca Colonial" del Dr. Carlos Travieso.

---

Nº DE REGISTRO 0053 Nº DE ORDEN 14607

AUTOR: Cap. DOMINGO PETRARCA ?
FECHA: 1741
PROCEDENCIA: Sección Cartográfica del Estado Mayor Central de Madrid

DIMENSIONES: 0.550 × 0.430 mts.

"Plano Prim.o de la Ciudad de/S.n Phelipe de Montevideo con el Monte y toda la En/zenada y el Proyecto que se propone hazer p.a defenderla".

Copia fotográfica tomada directamente del original que se encuentra en la Sección Cartográfica del Estado Mayor Central en Madrid.

---

Nº DE REGISTRO 0855 Nº DE ORDEN 14608

AUTOR:
FECHA: 1741
PROCEDENCIA: "Montevideo en la Epoca Colonial"
DIMENSIONES: 0.297 × 0.240 mts.

"Plano Quit.o con su Perfil de la Bateria que se esta/finalizando para defender la Ensenada de S.n Fhelipe de Montev.o".

"Sacose del Expd.te actuado el año de 1741, que se halla colocado en los de Buenos Ayres sobre usurpaciones de Terrenos por los Portugueses".

El original se encuentra en el Museo y Biblioteca Militar de Ingenieros de Madrid.

Reproducción publicada en el Album "Montevideo en la Epoca Colonial" del Dr. Carlos Travieso.

---

Nº DE REGISTRO 0853 Nº DE ORDEN 14609

AUTOR:
FECHA: 1741
PROCEDENCIA: "Montevideo en la Epoca Colonial"
DIMENSIONES: 0.315 × 0.168 mts.

"Plano Terº con los Perfiles y Elevacion del Proyecto que se deve Executar en la Gola que forma el Terreno de la Población/ de la Ciudad de S.n Phelipe de Montevideo para que con poca Guarnicion sea defendida de quales quiera Enemigos que la quieran atacar por qualquiera parte por ser esta/fortificacion mui importante para guardar la Enzenada siendo Esta y la de Maldonado la llave de todo el Rio de la Plata y su Provincia por haverse apoderado los, Portug.s/Injustamente de las demas Costas y Puertos que ay por aquella parte desde el Rio Grande (divicion de las dos Coronas) hasta la Colonia."

El original se encuentra en el Museo y Biblioteca Militar de Ingenieros de Madrid.

Reproducción publicada en el Atlas "Montevideo en la Epoca Colonial" del Dr. Carlos Travieso.

---

Nº DE REGISTRO 0970 Nº DE ORDEN 14610

AUTOR: SILVESTRO FERREIRA DA SILVA
FECHA: 1748
PROCEDENCIA: Intendencia Municipal de Montevideo
DIMENSIONES: 0.428 × 0.300 mts.

Plano de la Bahía y fortaleza de San Felipe de Montevideo.
Copia fotográfica obtenida en las Oficinas del Plan Regulador de la Intendencia Municipal de Montevideo.

---

Nº DE REGISTRO 0639 Nº DE ORDEN 14611

AUTOR: SILVESTRO FERREIRA DA SILVA
FECHA: 1748
PROCEDENCIA: Revista Militar y Naval del Uruguay
DIMENSIONES: 0.200 × 0.140 mts.

Reproducción del plano descripto en el Nº 14610, publicada en la Revista Militar y Naval del Uruguay correspondiente a marzo de 1936.

---

Nº DE REGISTRO 0854 Nº DE ORDEN 14612

AUTOR:
FECHA: Mediados Siglo XVIII
PROCEDENCIA: "Montevideo en la Epoca Colonial".
DIMENSIONES: 0.311 × 0.202 mts.

"Plano 3º que demuestra con sus Perfi/les y Elevazión los Terrenos sobre que están plazadas/las fortificaciones .....".

El original se encuentra en el Museo y Biblioteca Militar de Ingenieros de Madrid.

Reproducción publicada en el Album "Montevideo en la Epoca Colonial" del Dr. Carlos Travieso.

---

Nº DE REGISTRO 0865 Nº DE ORDEN 14613

AUTOR:
FECHA: Mediados Siglo XVIII
PROCEDENCIA: "Montevideo en la Epoca Colonial".
DIMENSIONES: 0.310 × 0.257 mts.

"Plano/de las avenidas del frente de tierra de la/Plaza de Montevideo".

El original en el Museo y Biblioteca Militar de Ingenieros de Madrid.

Reproducción publicada en el Album "Montevideo en la Epoca Colonial" del Dr. Carlos Travieso.

---

Nº DE REGISTRO 0856 Nº DE ORDEN 14701

AUTOR:
FECHA: 1752
PROCEDENCIA: "Montevideo en la Epoca Colonial".
DIMENSIONES: 0.420 × 0.300 mts.

"Plano del Puerto de Montevideo/Levantado en 1752 y situado en la Latitud/Austral de 34 g.s 54 m.s"

El original se encuentra en la Dirección de Navegación de Madrid.

Reproducción publicada en el Album "Montevideo en la Epoca Colonial" del Dr. Carlos Travieso.

---

Nº DE REGISTRO 0678 Nº DE ORDEN 14702

AUTOR:
FECHA: 1752
PROCEDENCIA: "Mapas y Planos referentes al Virreinato del Plata".
DIMENSIONES: 0.265 × 0.205 mts.

"Plano de la Ensenada/de Montevideo con los proyec./tado para la Fortificación de/la Ciudad de S.n Phelipe con la son/da de todo el Puerto según se halla/este año de 1752".

El original se encuentra en el Archivo General de Simancas.

Reproducción publicada en la obra "Mapas y Planos referentes al Virreinato del Plata" de José Torre Revello.

---

Nº DE REGISTRO 0857 Nº DE ORDEN 14703

AUTOR: FRANCISCO RODRIGUEZ CARDOSO
FECHA: 1761
PROCEDENCIA: "Montevideo en la Epoca Colonial".
DIMENSIONES: 0.298 × 0.205 mts.

"Plano, Perfiles y Elevación de las fortificaciones de la/Plaza de S.n Phelipe de Montevideo en el Río de la Plata: las que defienden, por esta parte,/la América Meridional; demostrando todo lo Executado con su Color de Colorado; y lo que/falta que Executar se demuestra de Amarillo".

El original se encuentra en el Museo y Biblioteca Militar de Ingenieros de Madrid.

Reproducción publicada en el Album "Montevideo en la Epoca Colonial" del Dr. Carlos Travieso.

---

Nº DE REGISTRO 1128 Nº DE ORDEN 14704

AUTOR: PERNETTY
FECHA: 1763
PROCEDENCIA: Ministerio de Instrucción Pública del Uruguay
DIMENSIONES: 0.534 × 0.290 mts.

Vista de Montevideo tomada desde el puerto. En un ángulo un croquis de la Ciudadela.

Copia fotográfica obtenida en la Sección Fotocinematográfica del Ministerio de Instrucción Pública del Uruguay.

---

Nº DE REGISTRO 0971 Nº DE ORDEN 14705

AUTOR: PERNETTY
FECHA: 1773
PROCEDENCIA: Intendencia Municipal de Montevideo
DIMENSIONES: 0.428 × 0.292 mts.

Plano de la Villa de Montevideo, titulado: "PLAN/DE LA VILLE/de MONTEVIDEO".

Copia fotográfica obtenida en la Oficina del Plan Regulador de la Intendencia Municipal de Montevideo.

---

Nº DE REGISTRO 0641 Nº DE ORDEN 14706

AUTOR: PERNETTY
FECHA: 1763
PROCEDENCIA: Revista Militar y Naval del Uruguay
DIMENSIONES: 0.280 × 0.192 mts.

Reproducción del plano descripto en el Nº 14705, publicada en la Revista Militar y Naval del Uruguay de setiembre-octubre de 1936.

---

Nº DE REGISTRO 0874 Nº DE ORDEN 14707

AUTOR: JOSE MARIA CABRER
FECHA:
PROCEDENCIA: "Montevideo en la Epoca Colonial".
DIMENSIONES: 0.285 × 0.255 mts.

"PLANO/DEL PUERTO DE MONTEVIº/En la Costa Septentrional/DEL RIO DE LA PLATA/Su Latitud Sur es 34º54'33"/y en la Longitud de 321º50'30" contada ésta des/de la Punta Occidental/ de la Ysla del Ferro".

El original en el Museo y Biblioteca Militar de Ingenieros de Madrid.

Reproducción publicada en el Album "Montevideo en la Epoca Colonial" del Dr. Carlos Travieso.

---

Nº DE REGISTRO 0858 Nº DE ORDEN 14708

AUTOR: JOSE DEL POZO
FECHA: 1765
PROCEDENCIA: "Montevideo en la Epoca Colonial".
DIMENSIONES: 0.302 × 0.240 mts.

"Plano de la Plaza de San Phelipe de Montevideo en el Río de la Plata".

El original en la Biblioteca y Museo Militar de Ingenieros de Madrid.

Reproducción publicada en el Album "Montevideo en la Epoca Colonial" del Dr. Carlos Travieso.

---

Nº DE REGISTRO 0972 Nº DE ORDEN 14709

AUTOR: FRANCISCO RODRIGUEZ CARDOZO?
FECHA: 1766
PROCEDENCIA: Intendencia Municipal de Montevideo
DIMENSIONES: 0.415 × 0.298 mts.

Plano de la Plaza de San Phelipe de Montevideo, con sus obras de defensa ya ejecutadas y las que falta por efectuar.

Copia fotográfica obtenida en las Oficinas del Plan Regulador, de la Intendencia Municipal de Montevideo.

---

Nº DE REGISTRO 0859 Nº DE ORDEN 14710

AUTOR:
FECHA: 1769
PROCEDENCIA: "Montevideo en la Epoca Colonial".
DIMENSIONES: 0.310 × 0.224 mts.

"PLANO/DEL PUERTO DE MON=/tevideo situado en la cos./ta del Norte del Río de/la Plata en la Lat,d de 34.48 Sur".

El original se conserva en el Museo y Biblioteca Militar de Ingenieros de Madrid.

Reproducción publicada en el Album "Montevideo en la Epoca Colonial" del Dr. Carlos Travieso.

---

Nº DE REGISTRO 0860 Nº DE ORDEN 14711

AUTOR: FRANCISCO RODRIGUEZ CARDOSO
FECHA: 1770
PROCEDENCIA: "Montevideo en la Epoca Colonial".
DIMENSIONES: 0.307 × 0.142 mts.

"Plano de la Plaza de S.n Phelipe de Montevideo en/el Río de la Plata, con sus fortificaciones ejecutadas y por ejecutar".

El original se encuentra en el Museo y Biblioteca Militar de Ingenieros de Madrid.

Reproducción publicada en el Album "Montevideo en la Epoca Colonial" del Dr. Carlos Travieso.

---

Nº DE REGISTRO 0055 Nº DE ORDEN 14712

AUTOR:
FECHA: 1771
PROCEDENCIA: Museo Naval de Madrid
DIMENSIONES: 0.555 × 0.320 mts.

"Plano de la Plaza de S.n Felipe de Montevideo en el Río de la Plata, en/el que se demuestra sus Fortificaciones egecutadas y por executar...."/.

Copia fotográfica tomada directamente del original que se conserva en el Museo Naval de Madrid.

---

Nº DE REGISTRO 0861 Nº DE ORDEN 14713

AUTOR:
FECHA: 1771
PROCEDENCIA: "Montevideo en la Epoca Colonial"
DIMENSIONES: 0.324 × 0.222 mts.

"Plano/y Perfil que demuestra una/especie de Línea de Circumvalac.n/que se Proiecta Delante de la Plaza/de/MONTEVIDEO/FUERA DEL TIRO DE CAÑON DE A 24 DE/PUNTA EN BLANCO Y ARREGLADO ALA CITU.on/que permite el terreno cuia idea se dis-/PONE PARA LAS ACTUAL.s/CIRCUNSTANCI.as/DE TENER RESELOS SE INTENTA/ATACARLA Y HALLARSE AL PRESENTE/EN DISPOSION DE NO PODERLA/CONCLUIR EN LARGO TIEMPO".

Este proyecto ejecutado por el Gobernador interino Don José Joaquín de Viana y una Junta de Ingenieros, fué elevado a la Corte de España por Don Juan José de Vertiz en marzo de 1771.

El original se encuentra en el Museo y Biblioteca Militar de Ingenieros de Madrid.

Reproducción publicada en el Album "Montevideo en la Epoca Colonial" del Dr. Carlos Travieso.

---

Nº DE REGISTRO 0862 Nº DE ORDEN 14714

AUTOR:
FECHA: 1771
PROCEDENCIA: "Montevideo en la Epoca Colonial"
DIMENSIONES: 0.306 × 0.206 mts.

"Plano de la Plaza de S.n Phelipe de/Montevideo/Con la nueba Ciudadela y demas Fortificaciones que se estan Executando para defender por esta parte la América Meridional como assimismo se demuestra el Monte, la Ensenada y su Sondeo".

El original se encuentra en el Archivo General de Indias.

Reproducción publicada en el Album "Montevideo en la Epoca Colonial" del Dr. Carlos Travieso.

---

Nº DE REGISTRO 0863 Nº DE ORDEN 14715

AUTOR: Ten. Gral. JUAN MARTIN CERMEÑO o ZERMEÑO
FECHA: 1771
PROCEDENCIA: "Montevideo en la Epoca Colonial"
DIMENSIONES: 0.315 × 0.247 mts.

"Plano del Proyecto que se pro-/pone para asegurar por la parte de tierra/la Plaza de S.n Phelipe de Montevideo apro-/vechando las Cortinas y medios Baluartes/que vnen con la Ciudadela y Torreones,/en el caso, que los gruesos y solides de sus/ Muros puedan resistir los Terraplenes y Pa-/rapetos que necesitan para su defensa/..... Barzelona 29 de Junio de 1771".

El original en el Archivo General de Indias.

Reproducción publicada en el Album "Montevideo en la Epoca Colonial" del Dr. Carlos Travieso.

---

Nº DE REGISTRO 0864 Nº DE ORDEN 14716

AUTOR: Ten. Gral. JUAN MARTIN CERMEÑO o ZERMEÑO
FECHA: 1771
PROCEDENCIA: "Montevideo en la Epoca Colonial"
DIMENSIONES: 0.315 × 0.160 mts.

"Plano de un segundo/Proyecto para asegurar por la par/te de Tierra la Plaza de S.n Phelipe/de Montevideo, arreglado a tres

bue-/nos frentes de Fortificaciones que con/tienen dos Baluartes, dos medios/Baluartes, un Revellin, Foso y Ca-/mino cubierto, y deberá servir en el/caso de no poderse aprovechar el antiguo/Recinto, o que S. M. resuelva que aquella Pla/za quede en lo posible mejor defendida".

El original en el Archivo General de Indias.

Reproducción publicada en el Album "Montevideo en la Epoca Colonial" del Dr. Carlos Travieso.

---

Nº DE REGISTRO 0973 Nº DE ORDEN 14717

AUTOR:
FECHA: 1775
PROCEDENCIA: Intendencia Municipal de Montevideo
DIMENSIONES: 0.499 × 0.242 mts.

"PLANO/de la Plaza de/Montevideo, y/sus Inmediacio/nes".

Copia fotográfica obtenida en las Oficinas del Plan Regulador de la Intendencia Municipal de Montevideo.

---

Nº DE REGISTRO 0974 Nº DE ORDEN 14718

AUTOR:
FECHA: 1775
PROCEDENCIA: Intendencia Municipal de Montevideo
DIMENSIONES: 0.365 × 0.287 mts.

Plano de la ciudadela e inmediaciones de la Plaza de Montevideo, y sus caminos de acceso.

Copia fotográfica obtenida en las Oficinas del Plan Regulador de la Intendencia Municipal de Montevideo.

---

Nº DE REGISTRO 0869 Nº DE ORDEN 14801

AUTOR:
FECHA: 1781
PROCEDENCIA: "Montevideo en la Epoca Colonial".
DIMENSIONES: 0.324 × 0.245 mts.

"Plano dela Isla delas Ratas situada en el Puerto de Montevideo".

El original se encuentra en el Museo y Biblioteca Militar de Ingenieros de Madrid.

Reproducción publicada en el Album "Montevideo en la Epoca Colonial" del Dr. Carlos Travieso.

---

Nº DE REGISTRO 0866 Nº DE ORDEN 14802

AUTOR: CARLOS CABRER
FECHA: 1781
PROCEDENCIA: "Montevideo en la Epoca Colonial"
DIMENSIONES: 0.315 × 0.210 mts.

"Proyecto del Governador de Montevideo con relación a otro muy antiguo que/dize se havia hecho para en caso de Sitiar la Plaza.le contradije con el papel/que di al Virrey en 8 de junio de 1781".

El original se encuentra en el Museo y Biblioteca Militar de Ingenieros de Madrid.

Reproducción publicada en el Album "Montevideo en la Epoca Colonial" del Dr. Carlos Travieso.

---

Nº DE REGISTRO 0679 Nº DE ORDEN 14803

AUTOR: DOMINGO PALLARES
FECHA: 1781
PROCEDENCIA: "Mapas y Planos referentes al Virreinato del Plata".
DIMENSIONES: 0.305 × 0.241 mts.

"Plano del puerto de Montevideo, y Línea de defesa q.e deben formar los buques q.e se hallan en el: con el N. de cañones q.e hai montados en el Recinto de la Plaza".

El original en el Archivo General de Simancas.

Reproducción publicada en la obra "Mapas y Planos referentes al Virreinato del Plata" de José Torre Revello.

---

Nº DE REGISTRO 0867 Nº DE ORDEN 14804

AUTOR: CARLOS CABRER
FECHA: 1781
PROCEDENCIA: "Montevideo en la Epoca Colonial"
DIMENSIONES: 0.315 × 0.225 mts.

Plano de parte de las defensas de Montevideo, con la siguiente leyenda: "Proyecto de Palabra que propuse al Virrey la noche del dia/4 de Julio en Virtud de lo que me dixo la noche del 3 de Julio de 1781".

El original en el Museo y Biblioteca Militar de Ingenieros de Madrid.

Reproducción publicada en el Album "Montevideo en la Epoca Colonial" del Dr. Carlos Travieso.

---

Nº DE REGISTRO 0642 Nº DE ORDEN 14805

AUTOR: DOMINGO PALLARES
FECHA: 1781
PROCEDENCIA: Revista Militar y Naval del Uruguay
DIMENSIONES: 0.265 × 0.200 mts.

Reproducción del Plano descripto en el Nº 14803, publicada en la Revista Militar y Naval del Uruguay correspondiente a julio de 1935.

---

Nº DE REGISTRO 0868 Nº DE ORDEN 14806

AUTOR: DOMINGO PALLARES
FECHA: 1781
PROCEDENCIA: "Montevideo en la Epoca Colonial".
DIMENSIONES: 0.322 × 0.260 mts.

Reproducción del Plano descripto en el Nº 14803, del original que se encuentra en el Museo Naval de Madrid, publicada en el Album "Montevideo en la Epoca Colonial" del Dr. Carlos Travieso.

---

Nº DE REGISTRO 0870 Nº DE ORDEN 14807

AUTOR:
FECHA: 1781
PROCEDENCIA: "Montevideo en la Epoca Colonial".
DIMENSIONES: 0.297 × 0.233 mts.

"Plano de Montevideo en el Rio de la Plata situado en la Costa del N.te en latit.d S.r de 34°48' en q.e se manifiesta el Orden y Fuerzas de su Recinto y Baia".

El original se encuentra en el Archivo General de Indias.

Reproducción publicada en el Album "Montevideo en la Epoca Colonial" del Dr. Carlos Travieso.

---

Nº DE REGISTRO 0871 Nº DE ORDEN 14808

AUTOR:
FECHA: 1781
PROCEDENCIA: "Montevideo en la Epoca Colonial"
DIMENSIONES: 0.235 × 0.170 mts.

"Plano de la Ba/ia y Ciudad de Mon/tevideo en el Rio de la/ Plata de la Costa del/Norte, su Latitud Sur/de 34°48' en que se ma/nifiesta el Orden y fuer/sas de su Recinto y Baia".

El original se encuentra en el Museo y Biblioteca Militar de Ingenieros de Madrid.

Reproducción publicada en el Album "Montevideo en la Epoca Colonial" del Dr. Carlos Travieso.

---

Nº DE REGISTRO 0872 Nº DE ORDEN 14809

AUTOR:
FECHA: 1782
PROCEDENCIA: "Montevideo en la Epoca Colonial"
DIMENSIONES: 0.235 × 0.170 mts.

"Orden y Fuerzas de Montevideo y su Puerto/Montevideo 1 de Enero de 1782./En 15. de Setb.e 1781.Estava el Puerto reforsado con dos líneas de Bu-/ques que empesando desde la Isla de Ratas eran como se sigue".

El original en el Museo y Biblioteca Militar de Ingenieros de Madrid.

Reproducción publicada en el Album "Montevideo en la Epoca Colonial" del Dr. Carlos Travieso.

---

Nº DE REGISTRO 0873 Nº DE ORDEN 14810

AUTOR: MIGUEL JUAREZ?
FECHA: 1783
PROCEDENCIA: "Montevideo en la Epoca Colonial".
DIMENSIONES: 0.315 × 0.240 mts.

"Plano de una por/cion de la Costa de=/Montevideo.en el/ que se Manifiesta/la Bateria Cons/truida en ella". Al pie dice: "Montev.o 30 de Nov.re de 1783" y firma "Joaquín del Pino".

El original se encuentra en el Archivo General de Indias.

Reproducción publicada en el Album "Montevideo en la Epoca Colonial" del Dr. Carlos Travieso.

---

Nº DE REGISTRO 0049 Nº DE ORDEN 14811

AUTOR:
FECHA: 1783
PROCEDENCIA: Museo Naval de Madrid.
DIMENSIONES: 0.560 × 0.400 mts.

"PLANO DE/LA CIUDAD DE MONTEVIDEO/SITUADA A LOS 34° SS.EN/LA AMERICA MERIDIONAL/SACADO EL AÑO DE 1783./SIENDO VIRREY EL EX.mo/SEÑOR DON JUAN JOSE DE VER/TIS y SALCEDO Tin.te General de los/Rea.s Exercitos de S.M.".

Copia fotográfica tomada directamente del original que se encuentra en el Museo Naval de Madrid.

---

Nº DE REGISTRO 0875 Nº DE ORDEN 14812

AUTOR: JOSE del POZO
FECHA: 1785
PROCEDENCIA: "Montevideo en la Epoca Colonial"
DIMENSIONES: 0.312 × 0.230 mts.

"Plano de la Isla de las Ratas.....". Situada en la Bahía de Montevideo.

El original se encuentra en el Museo y Biblioteca Militar de Ingenieros de Madrid.

Reproducción publicada en el Album "Montevideo en la Epoca Colonial" del Dr. Carlos Travieso.

---

Nº DE REGISTRO 0048 Nº DE ORDEN 14813

AUTOR: EXPEDICION MALASPINA
FECHA: 1789
PROCEDENCIA: Museo Naval de Madrid
DIMENSIONES: 0.530 × 0.480 mts.

Plano de la Bahía de Montevideo, levantado por la expedición del Capitán Malaspina en las Corbetas "Descubierta" y "Atrevida"; con la indicación de la situación geográfica de la Casa del Observatorio referida al Meridiano de Cádiz.

Copia fotográfica tomada directamente del original que se encuentra en el Museo Naval de Madrid.

---

Nº DE REGISTRO 0047 Nº DE ORDEN 14814

AUTOR: EXPEDICION MALASPINA
FECHA: 1789
PROCEDENCIA: Museo Naval de Madrid
DIMENSIONES: 0.530 × 0.365 mts.

Plano de la Bahía y Ciudad de Montevideo, levantado por la expedición del Cap. Malaspina.

Copia fotográfica tomada directamente del original que se encuentra en el Museo Naval de Madrid.

---

Nº DE REGISTRO 0975 Nº DE ORDEN 14815

AUTOR: EXPEDICION MALASPINA
FECHA: 1789
PROCEDENCIA: Intendencia Municipal de Montevideo
DIMENSIONES: 0.396 ×0.302 mts.

"Plano del Puerto de Montev.o en la Costa Septen–/trional del Rio de la Plata situado en la Latitud de 34°54'48"/y en la Lon-

gitud de 50°6' Occidental de Cádiz. Levantado por/las Corbetas de S. M. Descubierta y Atrevida año de 1789".

Copia fotográfica obtenida en las Oficinas del Plan Regulador de la Intendencia Municipal de Montevideo.

---

Nº DE REGISTRO 0877 Nº DE ORDEN 14816

AUTOR: EXPEDICION MALASPINA
FECHA: 1789
PROCEDENCIA: "Montevideo en la Epoca Colonial".
DIMENSIONES: 0.317 × 0.215 mts.

"Plano del Puerto/de Montevideo situado en la Latitud S. de 34°54'48"/en Long.d de 50°5'45" Ocidental de Cadiz Levantado p.r/ las Corbetas de S. M. Descubierta y Atrevida/Año de 1789".

El original se encuentra en el Archivo General de Indias.

Reproducción publicada en el Album "Montevideo en la Epoca Colonial" del Dr. Carlos Travieso.

---

Nº DE REGISTRO 0363 Nº DE ORDEN 14817

AUTOR: FELIX DE AZARA
FECHA: 1789
PROCEDENCIA: Biblioteca Nacional de París
DIMENSIONES: 0.270 × 0.220 mts.

"PLAN/DU PORT MONTEVIDEO/Sur la Cote Septentrional/ DE LA RIVIERE DE LA PLATA.Levé en 1789".

Copia fotográfica tomada directamente del original que se conserva en la Biblioteca Nacional de París.

---

Nº DE REGISTRO 0976 Nº DE ORDEN 14818

AUTOR: EXPEDICION MALASPINA
FECHA: 1789
PROCEDENCIA: Intendencia Municipal de Montevideo
DIMENSIONES: 0.330 × 0.235 mts.

"PLANO/DEL PUERTO DE MONTEVIDEO/Levantado en 1789/Latitud S. 34°54'48"/Longitud O. de Cadiz 49°57'15".

Copia fotográfica obtenida en las Oficinas del Plan Regulador de la Intendencia Municipal de Montevideo.

---

Nº DE REGISTRO 0882 Nº DE ORDEN 14819

AUTOR:
FECHA:
PROCEDENCIA: "Montevideo en la Epoca Colonial".
DIMENSIONES: 0.340 × 0.243 mts.

Plano de la Ciudad de Montevideo, con su amanzanamiento y edificación.

El original se encuentra en la Dirección General de Navegación de Madrid.

Reproducción publicada en el Album "Montevideo en la Epoca Colonial" del Dr. Carlos Travieso.

---

Nº DE REGISTRO 0878 Nº DE ORDEN 14820

AUTOR: JOSE GARCIA MARTINEZ DE CACERES
FECHA 1797
PROCEDENCIA: "Montevideo en la Epoca Colonial"
DIMENSIONES: 0.311 × 0.185 mts.

"Plano de la Plaza o Ciudad de/S.n Felipe de Montevideo. Nº1/Explicación de los Edificios y Sitios/Públicos y Recinto".

El original se encuentra en el Museo y Biblioteca Militar de Ingenieros de Madrid.

Reproducción publicada en el Album "Montevideo en la Epoca Colonial" del Dr. Carlos Travieso.

---

Nº DE REGISTRO 0978 Nº DE ORDEN 14821

AUTOR: Coronel JUAN de los REYES
FECHA: 1798
PROCEDENCIA: Intendencia Municipal de Montevideo
DIMENSIONES: 0.489 × 0.185 mts.

"Plano de la Plaza de Sn. Phelipe de Montevideo en el Río de la Plata en el que/se demuestran sus Fortificaciones executadas,

y por executar, y el terreno Perteneci/ente al Govierno, y Ciudad de esta Plaza". Y más abajo dice: "Lo hizo el S.or D.n Juan de los Reyes Coronel de In/fantería de los R.s Exercitos de S.M.C. y/ Sargento Mayor de esta Plaza./Año de 1798".

Copia fotográfica obtenida en las Oficinas del Plan Regulador de la Intendencia Municipal de Montevideo.

---

Nº DE REGISTRO 0977 Nº DE ORDEN 14822

AUTOR: Coronel JUAN de los REYES
FECHA: 1798
PROCEDENCIA: Intendencia Municipal de Montevideo
DIMENSIONES: 0.407 × 0.299 mts.

"PLANO DE LA PLAZA=/DE S.n Phelipe de Montevideo/ en el Río de la Plata/Lo hizo el S.or D.n Juan de los Reyes, Coronel de Ynfanteria de los R.s Exercitos de/S.M.C. y Sargento Mayor de esta Plaza año de 1798".

Copia fotográfica obtenida en las Oficinas del Plan Regulador de la Intendencia Municipal de Montevideo.

---

Nº DE REGISTRO 0979 Nº DE ORDEN 14823

AUTOR: Coronel JUAN de los REYES
FECHA: 1800
PROCEDENCIA: Intendencia Municipal de Montevideo
DIMENSIONES: 0.395 × 0.300 mts.

"Plano de la Plaza de S.n Phelipe de Montevideo/en el Río de la Plata en que se demuestran sus Fortifica/ciones executadas y por executar hecho por orden del/S.r Governador Dn. Joseph de Bustamante y Guerra en/el año 1800 por Juan de los Reyes".

Copia fotográfica obtenida en las Oficinas del Plan Regulador de la Intendencia Municipal de Montevideo.

---

Nº DE REGISTRO 0879 Nº DE ORDEN 15001

AUTOR: JOSE GARCIA MARTINEZ DE CACERES
FECHA: 1802
PROCEDENCIA: "Montevideo en la Epoca Colonial"
DIMENSIONES: 0.371 × 0.175 mts.

"Plano/de la Plaza de/Montevideo, y/sus Ynmediasio-/nes/... Buenos Ay.s 18 de Junio de 1802/Josef García Martínez/de Cáceres".

El original se encuentra en el Museo y Biblioteca Militar de Ingenieros de Madrid.

Reproducción publicada en el Album "Montevideo en la Epoca Colonial" del Dr. Carlos Travieso.

---

Nº DE REGISTRO 1117 Nº DE ORDEN 15002

AUTOR:
FECHA: 1803
PROCEDENCIA: Ministerio de Instrucción Pública del Uruguay
DIMENSIONES: 0.530 × 0.430 mts.

"Frontal en que se manifiesta el terreno comprendido bajo el tiro de cañón de Montevideo con todos los edificios que en el día se hallan y parte de los egidos, año 1803".

Copia fotográfica obtenida en la Sección Fotocinematográfica del Ministerio de Instrucción Pública del Uruguay".

---

Nº DE REGISTRO 0056 Nº DE ORDEN 15003

AUTOR: ANDRES DE OYARVIDE
FECHA: 1805
PROCEDENCIA: Museo Naval de Madrid
DIMENSIONES: 0.540 × 0.440 mts.

"Configuración/Dela Punta de S.n José ysus fondos inmediatos/hallándose el Río bajo pues la piedra de esta punta/estaba ala lumbre del agua". Tiene la firma de Oyarvide.

Copia fotográfica tomada directamente del original que se encuentra en el Museo Naval de Madrid.

---

Nº DE REGISTRO 0980 Nº DE ORDEN 15004

AUTOR: JORGE ROBINSON
FECHA: 1807
PROCEDENCIA: Intendencia Municipal de Montevideo
DIMENSIONES: 0.445 × 0.299 mts.

Reproducción del Arq. José Poisson de un plano titulado: "PLANO/DEL PUERTO DE MONTEVIDEO Y CIUDAD DE SAN FELIPE/demostrando los movimientos de la/ARMADA INGLESA/ en el ataque de esta plaza/que fué tomada a fuego/en la mañana del 3 de Febrero de 1807/Dedicado al Teniente Coronel Tucker de los/Ganaderos quienes fueron tan conspículos en el ataque/Jorge Robinson/del Royal-Marines" "Londres. Publicado para el autor por/W. Faden. Geográfo de su Magestad/y A. R. el Príncipe de Gales/Charning Cross, Junio 1 de 1807".

Copia fotográfica obtenida en las Oficinas del Plan Regulador de la Intendencia Municipal de Montevideo.

---

Nº DE REGISTRO 0981 Nº DE ORDEN 15005

AUTOR:
FECHA: 1807
PROCEDENCIA: Intendencia Municipal de Montevideo
DIMENSIONES: 0.363 × 0.265 mts.

"Sitio y Asalto/de/MONTEVIDEO, Por los Ingleses/1807".

Copia fotográfica obtenida en las Oficinas del Plan Regulador de la I.M.M.

---

Nº DE REGISTRO 0046 Nº DE ORDEN 15006

AUTOR: JOSE del POZO
FECHA: 1808
PROCEDENCIA: Sección Cartográfica del Estado Mayor Central de Madrid.
DIMENSIONES: 0.560 × 0.285 mts.

"Plano de la Plaza de Montevideo con el Proyecto dela Fortificacion del frente..../que en el,Día consta de una Simple Muralla de Piedra y Barro de vara y media/de altura y media de espesor

en su superficie inferior/..... Montevideo 23 de Diciembre de 1808/José del Pozo".

Copia fotográfica obtenida directamente del original que se encuentra en la Sección Cartográfica del Estado Mayor Central de Madrid.

---

Nº DE REGISTRO 0044 Nº DE ORDEN 15007

AUTOR: A. BALEATO - B. MASSA
FECHA: 1809
PROCEDENCIA: Museo Naval de Madrid
DIMENSIONES: 0.560 × 0.380 mts.

"Plano/de la Costa Septentrional del Rio dela Plata/desde la Punta del Espinillo hasta la de Jesús Mar.a/arreglado/alas operaciones del Piloto dela Arm.da d.n Joaq.n Gundin/comisionado por la Superioridad/y verificadas en 1790 y 91/La sonda está expresada en brazas de seis pies de/Burgos./Nota/Se agregó la Costa desde la Punta del Espinillo/hasta el Cerro de Mintevideo por las operaciones del mismo d.n Joaquin Gundin, en el propio/año./..... Dela Segunda memoria del Depósito Hidrográfico, publicada en 1809./A. Baleato B. Massa".

Copia fotográfica tomada directamente del original que se encuentra en el Museo Naval de Madrid.

---

Nº DE REGISTRO 1207 Nº DE ORDEN 15008

AUTOR: Dirección de Topografía del M.O.P.
FECHA: 1811
PROCEDENCIA: IV Reunión Panamericana de Consulta sobre Cartografía.
DIMENSIONES: 0.305 × 0.254 mts.

Reproducción de un plano de la ciudad de Montevideo en 1811, realizado por la Dirección de Topografía del Ministerio de Obras Públicas del Uruguay.

---

Nº DE REGISTRO 0982 Nº DE ORDEN 15009

AUTOR:
FECHA: 1811
PROCEDENCIA: Intendencia Municipal de Montevideo
DIMENSIONES: 0.474 × 0.299 mts.

"Plano Topográfico de la Ciudad de Montevideo fundada por el Mariscal de Campo D.n Bru/no Zabala en 1726.siendo Gov.or de B.os Aires.a 34°54'48" latitud austr.2°3"long.orient.de ella".

Copia fotográfica obtenida en las Oficinas del Plan Regulador de la Intendencia Municipal de Montevideo.

---

Nº DE REGISTRO 0710 Nº DE ORDEN 15010

AUTOR: JOSE DEL POZO
FECHA: 1812
PROCEDENCIA: Diario "El Día"
DIMENSIONES: 0.404 × 0.140 mts.

Reproducción de tres planos de la Isla de Ratas y sus fortificaciones, publicada en el Suplemento del Diario "El Día" de Montevideo el 27 de setiembre de 1942.

---

Nº DE REGISTRO 0880 Nº DE ORDEN 15011

AUTOR: JOSE DEL POZO
FECHA: 1812
PROCEDENCIA: "Montevideo en la Epoca Colonial"
DIMENSIONES: 0.314 × 0.270 mts.

"Plano Comprensivo dela Plaza de S.n Felipe y Santiago de Montevideo situa-/da en la Costa del N. del Rio dela Plata, su Puerto, Costas laterales e inmediacio-/nes de Campaña incluso el Cerro, consu Fortaleza en la Cúspide; y el Proyecto./del Ex.mo S.r D.n Fran.Xavier Elio p.a fortificar la Loma imediata a esta Plaza/ebitando por este medio su Dominación y el Proiecto antiguo q.e debía substituír ala/Ciudadela/..... Montevideo 15 de Marzo de 1812/José del Pozo".

Reproducción publicada en el Album "Montevideo en la Epoca Colonial" del Dr. Carlos Travieso.

---

Nº DE REGISTRO 0881 Nº DE ORDEN 15012

AUTOR: JOSE DEL POZO
FECHA: 1812
PROCEDENCIA: "Montevideo en la Epoca Colonial"
DIMENSIONES: 0.299 × 0.240 mts.

"Plano dela Ciudad de Montevideo./..... La muralla y fortalezas lavadas/de Amarillo manifiestan la fortifica/ción q.e debe darse aesta Plaza por/la parte demar en lo sucesibo/..... Montevideo Marzo 15 de 1812/José del Pozo".

El original se encuentra en el Museo y Biblioteca Militar de Ingenieros de Madrid.

Reproducción publicada en el Album "Montevideo en la Epoca Colonial" del Dr. Carlos Travieso.

---

Nº DE REGISTRO 0883 Nº DE ORDEN 15013

AUTOR: ANTONIO DE LA IGLESIA
FECHA: 1819
PROCEDENCIA: "Montevideo en la Epoca Colonial"
DIMENSIONES: 0.243 × 0.237 mts.

"Plano del Puerto y Planta de la Ciudad de S.n Felipe y San/tiago de Montevideo con sus extramuros, la línea de los rebeldes/acampados que la sitian y sus inmediaciones hasta los Arroyos/del Miguelete y el Pantanoso, etc./Es copia del Plano original hecho en Montevideo en el mes de Diciembre de 1813/dedicado al Exmo. Sr. D. Gaspar Vigodet/Madrid 22 de Julio de 1819/Ant.o de la Igl.a".

El original se encuentra en el Museo y Biblioteca Militar de Ingenieros de Madrid.

Reproducción publicada en el Album "Montevideo en la Epoca Colonial" del Dr. Carlos Travieso.

---

Nº DE REGISTRO 0054 Nº DE ORDEN 15014

AUTOR: A. BALEATO - A. MASSA
FECHA: 1819
PROCEDENCIA: Museo Naval de Madrid
DIMENSIONES: 0.540 × 0.390 mts.

"Plano/del Puerto de Montevideo,/y costas desde la Punta de Yeguas/hasta Punta Brava, y Piedra de Buen viaje/en la Costa del N. del Río de la Plata,/Arreglado/el Puerto, desde la Punta del Cerro hasta la inmediación/dela Ciudad, al plano levantado en la comisión delas/Corbetas de S. M. Descubierta y Atrevida en 1789./ El contorno de la Ciudad, Bajo de S.n José, y Costa/que sigue hasta Punta Brava, y Piedra de Buen viaje, por operaciones del Teniente de Fragata d.n Andrés Oyar/vide verificadas hasta 1805/ La Costa desde la Punta del Cerro hasta la de Yeguas por el Plano impreso en la Dirección Hidrograf.ca de Madrid/en 1819 sobre operaciones del mismo Oyarvide./La parte interior de Lomas, y Arroyos de..../y de Migueletes, conforme ala descripción y marcacion.s hechas por el Primer Piloto dela R.l Armada d.n Joaquín/Gundin en 1791/Y se agregaron varias sondas practicadas pos-/teriormente/..... A. Baleato A. Massa".

Copia fotográfica tomada directamente del original que se encuentra en el Museo Naval de Madrid.

---

Nº DE REGISTRO 0323 Nº DE ORDEN 15015

AUTOR: ANDRES DE OYARVIDE
FECHA: 1819
PROCEDENCIA: Biblioteca Nacional de París
DIMENSIONES: 0.333 × 0.277 mts.

"PLAN of the CHANNEL/formed by the English & Archides Banks/with/the Isle of Flores & Coast of Montevideo to Point Espinillo/in the River Plate/by Lieut Don Andrew Oyarvide Published with additions by the Hydrographical Office Madrid/in 1819".

Copia fotográfica tomada directamente del original que se encuentra en la Biblioteca Nacional de París.

---

Nº DE REGISTRO 0983 Nº DE ORDEN 15101

AUTOR: JACINTHO DESIDERIO CONY
FECHA: 1826
PROCEDENCIA: Intendencia Municipal de Montevideo
DIMENSIONES: 0.398 × 0.286 mts.

"PLANTA/dos/SUBURBIOS de MONTE=VIDEO/E PARTE DO RINCAO DO CERRO/mostra/ a posiçao dos acantonamentos estableceidos em Mayo de 1826 por Ordem do Su.mo Ex.mo=/ FRANCISCO DE PAULA MAGGESSI/PRESIDENTE E GOVERNADOR INTERino das ARMAS da PROVINCIA CIS=PLATINA/..... JACINTHO DESIDERIO CONY".

Copia fotográfica obtenida en las Oficinas del Plan Regulador de la Intendencia Municipal de Montevideo.

---

Nº DE REGISTRO 984 Nº DE ORDEN 15102

AUTOR: Coronel JOSE MARIA REYES
FECHA: 1829
PROCEDENCIA: Intendencia Municipal de Montevideo.
DIMENSIONES: 0.450 × 0.290 mts.

"Plano TOPOGRAFICO de las MURALLAS de MONTEVIDEO/y sus partes adyacentes con la Población de las inmediaciones de la Plaza/y la Traza de la Nueva Ciudad proyectada/levantado en 1829/por el Teniente Coronel de Ingenieros/D. José María Reyes".

Copia fotográfica obtenida en las Oficinas del Plan Regulador de la Intendencia Municipal de Montevideo.

---

Nº DE REGISTRO 0985 Nº DE ORDEN 15103

AUTOR:
FECHA: 1829
PROCEDENCIA: Intendencia Municipal de Montevideo
DIMENSIONES: 0.417 × 0.290 mts.

"Plano topográfico del Pueblo de Montevideo".

Copia fotográfica obtenida en las Oficinas del Plan Regulador de la Intendencia Municipal de Montevideo.

---

Nº DE REGISTRO 0737 Nº DE ORDEN 15104

AUTOR: Coronel JOSE MARIA REYES
FECHA: 1829
PROCEDENCIA: Biblioteca Nacional de Montevideo
DIMENSIONES: 0.593 × 0.384 mts.

"PLANO TOPOGRAFICO/de la/CIUDAD DE MONTEVIDEO/ y la/Traza de la Nueva Ciudad/Levantado en 1829/por/Don JOSE MARIA REYES/CORONEL DE INGENIEROS/Oficial Mayor de los Ministerios de Gob.no y Relac. Exter.s/Presidente de la Comisión Topográfica/de la República Oriental del Uruguay/y Dibujado por J.M.B. de Irigoyen/Auxiliar Delineador de la misma Comisión.

Copia fotográfica obtenida del ejemplar existente en la Biblioteca Nacional de Montevideo.

---

Nº DE REGISTRO 0282 Nº DE ORDEN 15105

AUTOR: LEBOURGUIGNON DUPERRE
FECHA: 1833
PROCEDENCIA: Donación
DIMENSIONES: 0.870 × 0.620 mts.

"Plan/Du PORT ET DE LA RADE/DE MONTEVIDEO/DANS LE RIO DE LA PLATA/Levé en 1831/Par Mr. Lebourguignon-Duperré. Ingénieur-Hydrographe, Chevalier de la Legión d'Honneur,/Seconde par Mr. Belvéze, Lieuttenant de Vaisseau et Mr. Francemandoul Lieutenant de Frégate,/Sous les ordres et la direction/de Mr. Barral, Capitaine de Corvete, Commandant la Gabare l'Emulation/Publié par Ordre du Roi/Sous de Ministére de M. le Comte de Rygni..... Au Depot-général de la Marine/en 1833".

Al pie tiene una leyenda manuscrita, que dice: "El Exmo. Sr. Presidente del Estado Brigadier General Don Manuel Oribe, lo regaló a la Capitanía del Puerto el 24 de Agosto de 1835".

---

Nº DE REGISTRO 0089 Nº DE ORDEN 15106

AUTOR: BARRAL
FECHA: 1833
PROCEDENCIA: Service Central Hydrographique (Francia)
DIMENSIONES: 0.880 × 0.590 mts.

"CARTE REDUITE/DES ATTERAGES DE MONTEVIDEO./ Levée en 1830, 1831 et 1832,/Par Mr. Barral, Capitaine de Corvette, Chevalier de la Légion d'Honneur, Commandant la Gabare l'Emulation/Secondé par Mr. Lebourguignon Duperré, Ingenieur Hydrographe, M. M. Belvéze Lieut.t de V.au Chevalier et France-mandoul, Lieut.t de Frégate./PUBLIEE PAR ORDRE DU ROI/Sous le Ministere de M.le Comte de Rigny...../Au Depot-général de la Marine/en 1833".

Con correcciones hasta 1866.

Copia obtenida en el Service Central Hydrographique.

---

Nº DE REGISTRO 1208 Nº DE ORDEN 15107

AUTOR:
FECHA: 1841
PROCEDENCIA: Donación del Dr. Eduardo Araújo
DIMENSIONES: 0.637 × 0.460 mts.

"PLANO/de/MONTEVIDEO/ANTIGUA Y NUEVA CIUDAD/ 1841".

---

Nº DE REGISTRO 0644 Nº DE ORDEN 15108

AUTOR:
FECHA: 1843
PROCEDENCIA: Diario "El Día"
DIMENSIONES: 0.560 × 0.214 mts.

Reproducción de un plano que muestra el sistema defensivo de la Plaza de Montevideo durante la Guerra Grande, publicada en el Suplemento dominical del diario "El Día" de Montevideo.

---

Nº DE REGISTRO 0928 Nº DE ORDEN 15109

AUTOR:
FECHA: 1843
PROCEDENCIA: Diario "El Día".
DIMENSIONES: 0.203 × 0.131 mts.

"Nuevo Plano/de/MONTEVIDEO/antigua y nueva Ciudad/con la línea de fortificación/en 1843".

Reproducción publicada en el Suplemento del diario "El Día" del 14 de febrero de 1943.

---

Nº DE REGISTRO 0986 Nº DE ORDEN 15110

AUTOR:
FECHA: 1843
PROCEDENCIA: Intendencia Municipal de Montevideo
DIMENSIONES: 0.425 × 0.300 mts.

"PLANO TOPOGRAFICO/DE LA ANTIGUA Y NUEVA CIUDAD/DE/MONTEVIDEO/Con arreglo a la nueva nomenclatura de las/calles propuesta p.r el S. Jefe político y de policía./D. ANDRES LAMAS/y sancionado por el Poder Ejecutivo en su decreto/de 22 de Mayo de 1843".

Copia fotográfica obtenida en las Oficinas del Plan Regulador de la Intendencia Municipal de Montevideo.

---

Nº DE REGISTRO 0937 Nº DE ORDEN 15111

AUTOR: PEDRO PICO
FECHA: 1846
PROCEDENCIA: Intendencia Municipal de Montevideo
DIMENSIONES: 0.370 × 0.285 mts.

"PLANO TOPOGRAFICO/de la ciudad y cercanías de/MONTEVIDEO/En el que se demuestra las posiciones de las/fuerzas de la plaza y las del ejército sitiador/Levantado por el Agrimensor/D. PEDRO PICO/1846".

Copia fotográfica obtenida en las Oficinas del Plan Regulador de la Intendencia Municipal de Montevideo.

---

Nº DE REGISTRO 0988 Nº DE ORDEN 15112

AUTOR: Cap. JUAN P. CARDEILLAC
FECHA: 1849
PROCEDENCIA: Intendencia Municipal de Montevideo
DIMENSIONES: 0.350 × 0.298 mts.

"PLANO TOPOGRAFICO/de la ciudad de MONTEVIDEO capital del Uruguay./de su primera y segunda línea de fortificaciones que para su defensa se construyeron desde 7 de/enero de 1843: el cual indica las baterías y guardias avanzadas del Ejército sitiador, mandado/por el Brigadier General D.n Manuel Oribe./ Levantado en 1847, por orden del Señor General D.n Manuel Correa/Por el Capitán D.n Juan P. Cardeillac.".

Copia fotográfica obtenida en las Oficinas del Plan Regulador de la Intendencia Municipal de Montevideo.

---

Nº DE REGISTRO 0283 Nº DE ORDEN 15113

AUTOR: C. H. DILLON (Hydrographic Office)
FECHA: 1849
PROCEDENCIA: Donación Coronel Lafone Gómez
DIMENSIONES: 0.630 × 0.478 mts.

"MONTEVIDEO/BAY/Surveyed by C. H. Dillon Master R. N./1849".

Publicada por el Hydrographic Office, Admiralty, el 3 de junio de 1850, con correcciones hasta abril de 1866.

---

Nº DE REGISTRO 0989 Nº DE ORDEN 15201

AUTOR: AIME AUBBOURG
FECHA: 1858
PROCEDENCIA: Intendencia Municipal de Montevideo
DIMENSIONES: 0.500 × 0.300 mts.

Plano de la Ciudad de Montevideo y sus monumentos, dedicado al Sr. Presidente de la República Don Gabriel Pereyra por Aime Aubbourg, Vocal de la Comisión Topográfica.

Copia fotográfica obtenida en las Oficinas del Plan Regulador de la I.M.M.

---

Nº DE REGISTRO 0990 Nº DE ORDEN 15202

AUTOR: JUAN FELIX JONCNCOUX
FECHA: 1862
PROCEDENCIA: Intendencia Municipal de Montevideo
DIMENSIONES: 0.452 × 0.295 mts.

"Plano/DE LA CIUDAD DE/MONTEVIDEO/Levantado por D.n J.n F.x Joncncoux Agrimensor de Nº/1862".

Copia fotográfica obtenida en las Oficinas del Plan Regulador de la Intendencia Municipal de Montevideo.

---

Nº DE REGISTRO 0744 Nº DE ORDEN 15203

AUTOR: PABLO NEUMAYER
FECHA: 1865
PROCEDENCIA: Biblioteca Nacional de Montevideo
DIMENSIONES: 0.365 × 0.282 mts.

"Plano/de/MONTEVIDEO/EN EL ESTADO DE LA PACIFICACION/al 20 de Febrero de 1865/LEVANTADO POR/Pablo Neumayer/Ingeniero civil y militar".

Copia fotográfica tomada del ejemplar existente en la Biblioteca Nacional de Montevideo.

---

Nº DE REGISTRO 0991 Nº DE ORDEN 15204

AUTOR: ARTURO de SEELSTRANG
FECHA: 1865
PROCEDENCIA: Intendencia Municipal de Montevideo
DIMENSIONES: 0.430 × 0.299 mts.

"NUEVO PLANO/de/MONTEVIDEO/Levantado por Arturo de Seelstrang/Agrimensor é Ingeniero/y publicado por la Litografía/de Mége/1865".

Copia fotográfica obtenida en las Oficinas del Plan Regulador de la Intendencia Municipal de Montevideo.

---

Nº DE REGISTRO 0743 Nº DE ORDEN 15205

AUTOR: ANTONIO M. DUPARD
FECHA: 1867
PROCEDENCIA: Biblioteca Nacional de Montevideo
DIMENSIONES: 0.390 × 0.275 mts.

"PLANO/PARA EL ENSANCHE/De la parte Sur de la Ciudad Nueva/de/MONTEVIDEO/Levantado y proyectado por el Ingeniero/Director de la Inspección C.a Municipal/Ant.o M.a Dupard/y aprobado por superior decreto de/4 de Abril de 1867".

Copia fotográfica tomada del ejemplar existente en la Biblioteca Nacional de Montevideo.

---

Nº DE REGISTRO 0992 Nº DE ORDEN 15206

AUTOR: P. D'ALBENARD
FECHA: 1867
PROCEDENCIA: Intendencia Municipal de Montevideo
DIMENSIONES: 0.400 × 0.285 mts.

"PLANO/de la Ciudad de MONTEVIDEO Capital de la/REPUBLICA ORIENTAL DEL URUGUAY/y de sus alrededores hasta el Paso del Molino el camino Larrañaga y el arroyo de los Pozitos/Aumentado con los planos de los pueblos del/CERRO y de la VICTORIA/Levantado y publicado en 1867 por el Agrimensor de número que suscribe/ex oficial de la Marina de Guerra Francesa/P. d'Albenard".

Copia fotográfica obtenida en las Oficinas del Plan Regulador de la Intendencia Municipal de Montevideo.

---

Nº DE REGISTRO 0993 Nº DE ORDEN 15207

AUTOR: OCTAVIO NICOUR y SEBASTIAN DERMIT
FECHA: 1870
PROCEDENCIA: Intendencia Municipal de Montevideo
DIMENSIONES: 0.457 × 0.300 mts.

"PLANO TOPOGRAFICO/de la/CIUDAD/de/MONTEVIDEO/y sus/ALREDEDORES/publicado por la/SOCIEDAD ANONIMA TRAM-WAY ORIENTAL/Arreglado según los últimos documen-

tos/por OCTAVIO NICOUR, Ingeniero y SEBASTIAN DERMIT, Arquitecto".

Copia fotográfica obtenida en las Oficinas del Plan Regulador de la Intendencia Municipal de Montevideo.

---

Nº DE REGISTRO 0995 Nº DE ORDEN 15208

AUTOR: PABLO SANTIAS
FECHA: 1872
PROCEDENCIA: Intendencia Municipal de Montevideo
DIMENSIONES: 0.416 × 0.300 mts.

"PLANO/de la/antigua, nueva y novísima ciudad/DE/MONTEVIDEO/Comprendiendo Cordón, Aguada, Corrales de Abasto, Reducto. Tres Cruces y Punta Carretas./Levantado y arreglado según datos a la vista por el Sub-inspector/de vías y caminos públicos PABLO SANTIAS/Setiembre de 1872".

Copia fotográfica obtenida en las Oficinas del Plan Regulador de la Intendencia Municipal de Montevideo.

---

Nº DE REGISTRO 0994 Nº DE ORDEN 15209

AUTOR: FRANCISCO SURROCA
FECHA: 1872
PROCEDENCIA: Intendencia Municipal de Montevideo
DIMENSIONES: 0.427 × 0.300 mts.

"PLANO TOPOGRAFICO/de/MONTEVIDEO/Que comprende/LA VIEJA, NUEVA Y NOVISIMA CIUDAD, CON ARREGLO/AL PROYECTO DE DELINEACION DE CALLES/Y AMANZANAMIENTO/Aprobado por el/GOBIERNO DE LA REPUBLICA/Levantado/CON VISTA DE LOS DOCUMENTOS/OFICIALES REFERENTES/por/FRANCISCO SURROCA/Publicado bajo los auspicios/DEL GOBIERNO DE LA REPUBLICA/por el autor y la Litografía de/A. Godel/1872".

Copia fotográfica obtenida en las Oficinas del Plan Regulador de la Intendencia Municipal de Montevideo.

---

Nº DE REGISTRO 0415 Nº DE ORDEN 15210

AUTOR: FERNANDO BAÑOS y W. H. COCK
FECHA: 1874
DIMENSIONES: 0.785 × 0.625 mts.

"Plano/Del terreno submarino en la costa del Cerro de Montevideo entre/la Punta de Lobos y Piedras Blancas./Su área consta de 29 hect.s 51 ar.s 52 cent.ars y 40 decímetros cuadrados, ó sean/Cuarenta cuadras cuadradas, de conformidad con la donación/hecha por el Superior Gobierno en favor de la Sociedad Anónima del/Gran Carenero, Dique o Camino de Fierro Submarino, que de/be construirse en ese parage y según mensura practicada por Decreto de 11 de A/bril del presente año .....del espediente respectivo por el Ingeniero de dicha Socie/dad y el Vocal de la Sección Topográfica que suscriben/Montevideo Abril de 1874/Escala 1:2500/fdo. Fernando Baños/fdo. W. H. Cock".

Plano en tela.

---

Nº DE REGISTRO 0253 Nº DE ORDEN 15211

AUTOR: FERNANDO BAÑOS y W. H. COCK
FECHA: 1874
PROCEDENCIA: Servicio Hidrográfico de la Marina
DIMENSIONES: 0.785 × 0.625 mts.

Copia heliográfica del plano descripto en el Nº 15210.

---

Nº DE REGISTRO 1017 Nº DE ORDEN 15212

AUTOR: HYDROGRAPHIC DEPARTMENT, ADMIRALTY
FECHA: 1875
PROCEDENCIA: Dirección de Hidrografía
DIMENSIONES: 0.675 × 0.490 mts.

"RIO DE LA PLATA/PIEDRAS NEGRAS P.t to SANTA LUCIA RIVER/showing the/APPROA-/CHES to MONTE VIDEO/From Surveys extending to 1875/Monte Video Bay and the/Flores Island, English & Archímedes Banks by Capt.n W. J. L. Wharton & the Officers of H. M. S. Sylvia 1882-3".

Publicado el 12 de enero de 1875 con grandes correcciones hasta abril de 1883.

---

Nº DE REGISTRO 0416 y 0417 Nº DE ORDEN 15301

AUTOR:
FECHA: 1876
PROCEDENCIA: Servicio Hidrográfico de la Marina
DIMENSIONES: 1.400 × 0.435 y 0.715 X 0.430 mts.

"BASSIN DE RADOUBS/DE MONTEVIDEO/DE M. M. CIBILS ET JACKSON".

---

Nº DE REGISTRO 0152 Nº DE ORDEN 15302

AUTOR: de LAPEYRERE
FECHA: 1876
PROCEDENCIA: Servicio Hidrográfico de la Marina
DIMENSIONES: 1.400 × 0.520 mts.

"CERRO GRAVING DOCK/PROPIETORS/MESSRS.CIBILS & JACKSON/MONTEVIDEO."

---

Nº DE REGISTRO 0087 Nº DE ORDEN 15303

AUTOR: LEBOURGUIGNON DUPERRE
FECHA: 1880
PROCEDENCIA: Service Central Hydrographique (Francia)
DIMENSIONES: 0.875 × 0.585 mts.

Carta francesa Nº 787, titulada: "Plan/DU PORT ET LA RADE/DE MONTEVIDEO/DANS LE RIO DE LA PLATA/Levé en 1831/por Mr. Legourguignon–Duperré .....".
Con grandes correcciones hasta octubre de 1880.

---

Nº DE REGISTRO 0262 y 0421 Nº DE ORDEN 15304

AUTOR: HYDROGRAPHIC DEPARTMENT, ADMIRALTY
FECHA: 1882
PROCEDENCIA: Donación
DIMENSIONES: 0.500 × 0.410 mts.

Carta británica Nº 506, titulada: "SOUTH AMERICA-EAST COAST/RIO DE LA PLATA/ FLORES ISLAND/Surveyed by Lieutenants A. M. Field and H. B. Anson R. N./under the direction of/CAPTAIN W. J. L. WHARTON, R. N., H. M. S. Syvia, 1882".

---

Nº DE REGISTRO 0524 Nº DE ORDEN 15305

AUTOR:
FECHA: 1882
PROCEDENCIA: Donación
DIMENSIONES: 0.272 × 0.215 mts.

Copia en tela de un trozo de la carta británica Nº 596.

---

Nº DE REGISTRO 0088 Nº DE ORDEN 15306

AUTOR: Cap. W. J. L. WHARTON (Hydrographic Department, Admiralty)
FECHA: 1883
PROCEDENCIA: ex-Crucero Montevideo.
DIMENSIONES: 0.652 × 0.475 mts.

Carta británica con el siguiente título: "SOUTH AMERICA-EAST COAST/RIO DE LA PLATA/MONTEVIDEO BAY/Surveyed by Captain W. J. L. Wharton, R. N./and Officers of H. M. S. Sylvia,/1883".

---

Nº DE REGISTRO 0996 Nº DE ORDEN 15307

AUTOR:
FECHA: 1883
PROCEDENCIA: Intendencia Municipal de Montevideo
DIMENSIONES: 0.400 × 0.301 mts.

PLANO/de la/CIUDAD DE MONTEVIDEO,/Levantado según los últimos datos suministrados-por la Dirección de Obras Públicas/1883".

Copia fotográfica obtenida en las Oficinas del Plan Regulador de la Intendencia Municipal de Montevideo.

---

Nº DE REGISTRO 0997 Nº DE ORDEN 15308

AUTOR: Ing. AUGUSTO PAPIN
FECHA: 1884
PROCEDENCIA: Intendencia Municipal de Montevideo
DIMENSIONES: 0.412 × 0.300

"NUEVO PLANO/de/MONTEVIDEO/y sus alrededores/Con un Proyecto de Puerto/por el INGENIERO AUGUSTO PAPIN/ 1884".

Copia fotográfica obtenida en las Oficinas del Plan Regulador de la Intendencia Municipal de Montevideo.

---

Nº DE REGISTRO 0998 Nº DE ORDEN 15309

AUTOR: CASIMIRO A. PFAFFLY
FECHA: 1887
PROCEDENCIA: Intendencia Municipal de Montevideo
DIMENSIONES: 0.417 × 0.300 mts.

"PLANO/de la/Ciudad de MONTEVIDEO/y sus ALREDEDORES/1889/Dentro del boulevard de "PROPIOS" según decreto/de 19 de Agosto de 1887/por/CASIMIRO A. PFAFFLY".

Copia fotográfica obtenida en las Oficinas del Plan Regulador de la Intendencia Municipal de Montevideo.

---

Nº DE REGISTRO 0741 Nº DE ORDEN 15310

AUTOR: MIGUEL NAVARRO
FECHA: 1888
PROCEDENCIA: Biblioteca Nacional de Montevideo
DIMENSIONES: 0.574 × 0.480 mts.

"NUEVO/PLANO/DE/MONTEVIDEO/1888". Al pie la firma del autor.

---

Nº DE REGISTRO 0999 Nº DE ORDEN 15311

AUTOR: J. PETIT
FECHA: 1890
PROCEDENCIA: Intendencia Municipal de Montevideo
DIMENSIONES: 0.328 × 0.286 mts.

"NUEVO PLANO/DE/MONTEVIDEO/CON EL/TRAZADO DE LOS BOULEVARDS=/...".

---

Nº DE REGISTRO 0434 Nº DE ORDEN 15312

AUTOR: DIRECCION GENERAL DE CAMINOS (Uruguay)
FECHA: 1890
PROCEDENCIA: Donación
DIMENSIONES: 1.000 × 0.750 mts. (cada hoja)

"PLANO/DEL/DEPARTAMENTO/de MONTEVIDEO/Levantado durante la Administración/del Exmo. Sor. Presidente Tte. Gral./D. MAXIMO TAJES/por la/DIRECCION GENERAL DE CAMINOS/1890".

Copia tomada en el Departamento Nacional de Ingenieros el 17 de febrero de 1906. El plano total consta de 16 hojas.

---

Nº DE REGISTRO 1000 Nº DE ORDEN 15313

AUTOR: CASIMIRO A. PFAFFLY
FECHA: 1893
PROCEDENCIA: Intendencia Municipal de Montevideo
DIMENSIONES: 0.398 × 0.300 mts.

"PLANO/de la/CIUDAD de MONTEVIDEO/Y SUS ALREDEDORES/Arreglado a los antecedentes archivados/en la Dirección de Obras Municipales de la Junta/Económico Administrativa de la Capital por el Agrimen.r CASIMIRO A. PFAFFLY/...1893".

Copia fotográfica obtenida en las Oficinas del Plan Regulador de la Intendencia Municipal de Montevideo.

---

Nº DE REGISTRO 0141 Nº DE ORDEN 15314

AUTOR:
FECHA: 1893
PROCEDENCIA: Ex-Crucero "Uruguay"
DIMENSIONES: 0.514 × 0.510 mts.

"Bahía de Montevideo/CROQUIS/de los Canales de Acceso al/DIQUE CIBILS JACKSON, LEVANTADO POR LA OFICIALIDAD DEL CRUCERO ARGENTINO "25 DE MAYO"/Agosto de 1893/....".

Editado por la Revista Militar El Ejército Uruguayo.

---

Nº DE REGISTRO 0433 Nº DE ORDEN 15315

AUTOR: DIRECCION GENERAL DE CAMINOS (Uruguay)
FECHA: 1893
PROCEDENCIA: Donación
DIMENSIONES: 1.200 × 0.740 mts. c/u.

"PLANO/DE LA/CIUDAD DE MONTEVIDEO/CAPITAL de la REPUBLICA ORIENTAL DEL URUGUAY/LEVANTADO BAJO LA DMINISTRCION/DEL/Exmo. Sor. D.or D. JULIO HERRERA Y OBES/por la/DIRECCION GENERAL DE CAMINOS/1893".

El plano total consta de 6 hojas.

---

Nº DE REGISTRO 1032 Nº DE ORDEN 15316

AUTOR: FRANCISCO J. ROS
FECHA: 1895
PROCEDENCIA: Donación
DIMENSIONES: 0.850 × 0.658 mts.

"PLANO/que demuestra los movimientos del fondeo de la Bahía de Montevideo, según el estudio compa-/rativo hecho sobre cartas hidrográficas de los años 1789 - 1831 - 1849 - 1870 - 1872 - 1873 - 1881 - 1883 - 1890/y 1895; en las líneas de 12, 15 y 18 pies ingleses referidos al Cero adoptado actual-/mente por la Comisión de Estudios del Puerto, que corresponde á 4mts 57 cts en la escala del Di-/que Cibils./Para las comparaciones se han establecido las unidades de marea y de medida que se expre-/san en la nota de esta fecha./Montevideo, Diciembre de 1895./Firmado: FRANCISCO J. ROS".

---

Nº DE REGISTRO 0228 Nº DE ORDEN 15317

AUTOR: Empresa G. Luther
FECHA: 1896
PROCEDENCIA: Servicio Hidrográfico de la Marina
DIMENSIONES: 3.240 × 0.885 mts.

"Comisión Estudios del Puerto de Montevideo/Empresa G. Luther=Enero 1896/Río de la Plata/Curvas de nivel desde la barra del Río Santa Lucía/hasta la Punta del Descanso".

Las cotas están referidas al Cero de Wharton.

Copia heliográfica.

---

Nº DE REGISTRO 1001 Nº DE ORDEN 15318

AUTOR:
FECHA: 1897
PROCEDENCIA: Intendencia Municipal de Montevideo
DIMENSIONES: 0.378 × 0.300 mts.

"Novísimo Plano de la Ciudad de Montevideo/Reducido de los originales existente en la Junta E. Administrativa /1897".

Copia fotográfica obtenida en las Oficinas del Plan Regulador de la Intendencia Municipal de Montevideo.

---

Nº DE REGISTRO 0740 Nº DE ORDEN 15319

AUTOR: G. M.
FECHA: Fines del Siglo XIX
PROCEDENCIA: Biblioteca Nacional de Montevideo
DIMENSIONES: 0.304 × 0.287 mts.

"ULTIMO/PLANO DE MONTEVIDEO/AMPLIADO SEGUN LOS DATOS OFICIALES/CON LA DELINEACION PROYECTADA PARA LA NOVISIMA CIUDAD/INDICACION DE EDIFICIOS PUBLICOS/LIMITES DE LAS SECCIONES JUDICIALES/NUEVA NUMERACION DEL PRINCIPIO DE CADA CUADRA/y Guía general de Tramways, Ferro-Carriles, etc./POR G. M.".

Copia fotográfica tomada del original existente en la Biblioteca Nacional de Montevideo.

---

Nº DE REGISTRO 1002 Nº DE ORDEN 15401

AUTOR: SATURNINO CORTESI
FECHA: 1906
PROCEDENCIA: Intendencia Municipal de Montevideo
DIMENSIONES: 0.403 × 0.285 mts.

"PLANO/DEL/DEPARTAMENTO DE MONTEVIDEO/CONSTRUIDO CON LOS DATOS MAS RECIENTES/por/SATURNINO CORTESI/..... Publicación autorizada por Decreto del Ministerio de Fomento/de fecha 27 de Marzo de 1906".

Copia fotográfica obtenida en las Oficinas del Plan Regulador de la Intendencia Municipal de Montevideo.

---

Nº DE REGISTRO 1003 Nº DE ORDEN 15402

AUTOR: P. JUANICO
FECHA: 1906
PROCEDENCIA: Intendencia Municipal de Montevideo
DIMENSIONES: 0.388 × 0.286 mts.

"PLANO/DE LA/CIUDAD de MONTEVIDEO/Y SUS ALREDEDORES/CONSTRUIDO CON LOS DATOS MAS RECIENTES/POR P. JUANICO/Y APROBADO POR EL MINISTERIO DE OBRAS PUBLICAS".

Copia fotográfica obtenida en las Oficinas del Plan Regulador de la Intendencia Municipal de Montevideo.

---

Nº DE REGISTRO 0108 y 0107 Nº DE ORDEN 15403

AUTOR: HYDROGRAPHIC OFFICE (U.S.A.)
FECHA: 1908
PROCEDENCIA: Servicio Hidrográfico de la Marina
DIMENSIONES: 0.418 × 0.405 mts.

Carta americana Nº 1215, titulada: "SOUTH AMERICA/RIO DE LA PLATA/FLORES ISLAND/from a British Survey in 1882". Edición corregida hasta el 2 de julio de 1908.

---

Nº DE REGISTRO 0276 Nº DE ORDEN 15404

AUTOR: HYDROGRAPHIC DEPARTMENT,ADMIRALTY
FECHA: 1908
PROCEDENCIA: Donación
DIMENSIONES: 1.000 × 0.653 mts.

Carta británica Nº 2001, edición de octubre de 1908 de la descripta en el Nº 15306 de este Catálogo.

---

Nº DE REGISTRO 1004 Nº DE ORDEN 15405

AUTOR: P. JUANICO
FECHA: 1910
PROCEDENCIA: Intendencia Municipal de Montevideo
DIMENSIONES: 0.400 × 0.289 mts.

"PLANO/DE LA/CIUDAD DE MONTEVIDEO/Y SUS ALREDEDORES/CONSTRUIDO CON LOS DATOS MAS RECIENTES/POR P. JUANICO/Y APROBADO POR EL MINISTERIO DE OBRAS PUBLICAS".

Copia fotográfica obtenida en las Oficinas del Plan Regulador de la Intendencia Municipal de Montevideo.

---

Nº DE REGISTRO 1005 Nº DE ORDEN 15406

AUTOR: EMILIO JUANICO y SILVIO VALZ GRIS
FECHA: 1910
PROCEDENCIA: Intendencia Municipal de Montevideo
DIMENSIONES: 0.383 × 0.301 mts.

"PLANO/DE LA/CIUDAD DE MONTEVIDEO/Y/SUBURBIOS/CONSTRUIDO POR EMILIO JUANICO Y SILVIO VALZ GRIS/AUTORIZADA LA PUBLICACION/POR RESOLUCION DEL SUPERIOR GOBIERNO DE FECHA 6 de OCTUBRE DE 1910".

Copia fotográfica obtenida en las Oficinas del Plan Regulador de la Intendencia Municipal de Montevideo.

---

Nº DE REGISTRO 0424 Nº DE ORDEN 15407

AUTOR: DIRECCION DE HIDROGRAFIA (M.O.P.)
FECHA: 1915
PROCEDENCIA: Dirección de Hidrografía
DIMENSIONES: 0.450 × 0.416 mts.

Plano heliográfico H 4071 de la Dirección de Hidrografía, titulado "Plano de la Isla de Flores".

---

Nº DE REGISTRO 0425 Nº DE ORDEN 15408

AUTOR: DIRECCION DE HIDROGRAFIA (M.O.P.)
FECHA: 1916
PROCEDENCIA: Dirección de Hidrografía (M.O.P.)
DIMENSIONES: 0.662 × 0.448 mts.

Plano heliográfico H 4686, titulado: "M.O.P./DIRECCION DE HIDROGRAFIA/Balizamiento luminoso del Antepuerto/Rada, Canal de Entrada y Bahía de Montevideo/Escala 1:20.000/Montº Junio 1916".

---

Nº DE REGISTRO 0249 Nº DE ORDEN 15409

AUTOR: SERVICIO HIDROGRAFICO DE LA MARINA
FECHA: 1917
PROCEDENCIA: Servicio Hidrográfico de la Marina
DIMENSIONES: 0.720 × 0.522 mts.

"BAHIA/DE/MONTEVIDEO/CARTA/del/D I Q U E NACIONAL Y CANALES DE ACCESO/DIRECCION DE LA ARMADA/ Servicio Hidrográfico/1917/Escala 1:2500/Firman Ramiro Jouan y Juan Escabini"/.

Copia heliográfica.

---

Nº DE REGISTRO 0536 Nº DE ORDEN 15410

AUTOR: DIRECCION PUERTO DE MONTEVIDEO
FECHA: 1918
PROCEDENCIA: Donación
DIMENSIONES: 0.878 × 0.640 mts.

"DIRECCION PUERTO DE MONTEVIDEO/PLANO GENERAL/Del/PUERTO DE MONTEVIDEO/31 Diciembre 1918/Escala 1:3000".

---

Nº DE REGISTRO 0531 Nº DE ORDEN 15411

AUTOR: DIRECCION PUERTO DE MONTEVIDEO
FECHA: 1920
PROCEDENCIA: Donación
DIMENSIONES: 1.100 × 0.805 mts.

"DIRECCION PUERTO DE MONTEVIDEO/EQUIPO DE RELEVAMIENTO/PLANO Nº 1629".

---

Nº DE REGISTRO 0229 Nº DE ORDEN 15412

AUTOR: SERVICIO HIDROGRAFICO DE LA MARINA
FECHA: 1920
PROCEDENCIA: Servicio Hidrográfico de la Marina
DIMENSIONES: 0.678 × 0.472 mts.

"RIO DE LA PLATA/PROXIMIDADES DE MONTEVIDEO/ 1920". .....

Copia heliográfica.

---

Nº DE REGISTRO 0525 Nº DE ORDEN 15413

AUTOR: SERVICIO HIDROGRAFICO DE LA MARINA
FECHA: 1920
PROCEDENCIA: Servicio Hidrográfico de la Marina
DIMENSIONES: 0.458 × 0.410 mts.

Plano en tela titulado: "RIO DE LA PLATA/ISLA DE FLORES/1920".

---

Nº DE REGISTRO 0429 y 1169 Nº DE ORDEN 15414

AUTOR: SERVICIO GEOGRAFICO MILITAR
FECHA: 1920
PROCEDENCIA: Servicio Geográfico Militar
DIMENSIONES: 0.845 × 0.575 mts.

Carta del Departamento de Montevideo — Hojas A y B — "PUNTA CARRETAS" e "ISLA DE FLORES" — Escala 1:20.000.

---

Nº DE REGISTRO 0440 y 1168 Nº DE ORDEN 15415

AUTOR: SERVICIO GEOGRAFICO MILITAR
FECHA: 1920
PROCEDENCIA: Servicio Geográfico Militar
DIMENSIONES: 0.845 × 0.575 mts.

Carta del Departamento de Montevideo — Hoja C — "PUNTA DEL ESPINILLO" — Escala 1:20.000.

---

Nº DE REGISTRO 1162 y 0413 Nº DE ORDEN 15416

AUTOR: SERVICIO GEOGRAFICO MILITAR
FECHA: 1920
PROCEDENCIA: Servicio Geográfico Militar
DIMENSIONES: 0.845 × 0.575 mts.

Carta del Departamento de Montevideo — Hoja E — "CARRASCO" — Escala 1:20.000

---

Nº DE REGISTRO 0430 y 1167 Nº DE ORDEN 15417

AUTOR: SERVICIO GEOGRAFICO MILITAR
FECHA: 1920
PROCEDENCIA: Servicio Geográfico Militar
DIMENSIONES: 0.845 × 0.575 mts.

Carta del Departamento de Montevideo — Hoja D — "Cerro" — Escala 1:20.000.

---

Nº DE REGISTRO 0717 Nº DE ORDEN 15418

AUTOR: DIRECCION DE OBRAS MUNICIPALES
FECHA: 1921
PROCEDENCIA: Donación
DIMENSIONES: 1.855 × 1.351 mts.

Plano de la Ciudad de Montevideo y sus Alrededores. Consejo de Administración Departamental. Dirección de Obras Municipales. Año 1921. Escala 1:10.000.

---

Nº DE REGISTRO 0236 Nº DE ORDEN 15419

AUTOR:
FECHA: 1921
PROCEDENCIA: Vapor "Pesquero"
DIMENSIONES: 0.415 × 0.405 mts.

Copia heliográfica de una carta de la Isla de Flores.

---

Nº DE REGISTRO 0256 Nº DE ORDEN 15420

AUTOR:
FECHA:
PROCEDENCIA: Servicio Hidrográfico de la Marina
DIMENSIONES: 0.358 × 0.315 mts.

Copia heliográfica de un plano titulado: "Reparaciones en el Dique Nacional. Plano de Ubicación. Escala 1:2500".

---

Nº DE REGISTRO 0255 Nº DE ORDEN 15421

AUTOR: DIRECCION PUERTO DE MONTEVIDEO
FECHA: 1921
PROCEDENCIA: Ministerio de Obras Públicas
DIMENSIONES: 0.660 × 0.485 mts.

Copia heliográfica de un plano titulado: "M.O.P. Dirección Puerto de Montevideo - Muelle y Terraplenes en el Arsenal de Marina - Plano General - Escala 1:1.000".

---

Nº DE REGISTRO 0528 Nº DE ORDEN 15422

AUTOR: SERVICIO HIDROGRAFICO DE LA MARINA
FECHA: 1921
PROCEDENCIA: Servicio Hidrográfico de la Marina
DIMENSIONES: 0.890 × 0.620 mts.

Plano en tela del Canal de Entrada al Puerto de Montevideo.

---

Nº DE REGISTRO 0532 Nº DE ORDEN 15423

AUTOR: SERVICIO HIDROGRAFICO DE LA MARINA
FECHA: 1921
PROCEDENCIA: Servicio Hidrográfico de la Marina
DIMENSIONES: 0525 × 0.580 mts.

Plano en tela del Puerto de Montevideo.

---

Nº DE REGISTRO 0086 Nº DE ORDEN 15424

AUTOR: HYDROGRAPHIC DEPARTMENT, ADMIRALTY
FECHA: 1924
PROCEDENCIA: Servicio Hidrográfico de la Marina
DIMENSIONES: 1.000 × 0.650 mts.

Carta británica Nº 2001 "Bahía de Montevideo" y "Bahía de Maldonado", edición de febrero de 1924.

---

Nº DE REGISTRO 0287 Nº DE ORDEN 15425

AUTOR: HYDROGRAPHIC DEPARTMENT, ADMIRALTY
FECHA: 1924
PROCEDENCIA: Servicio Hidrográfico de la Marina
DIMENSIONES: 1.000 × 0.650 mts.

Carta británica Nº 2001, edición de febrero de 1924, con correcciones hasta 1933.

---

Nº DE REGISTRO 0535 Nº DE ORDEN 15426

AUTOR:
FECHA: 1924
PROCEDENCIA: Servicio Hidrográfico de la Marina
DIMENSIONES: 0.658 × 0.478 mts.

Copia heliográfica de un plano de la Bahía de Montevideo.

---

Nº DE REGISTRO 0284 y 0269 Nº DE ORDEN 15427

AUTOR: A. LA PORTE
FECHA: 1925
PROCEDENCIA: Servicio Hidrográfico de la Marina
DIMENSIONES: 0.920 × 0.620 mts.

Carta francesa Nº 4061, titulada: "AMERIQUE DU SUD/RIO DE LA PLATA/BAIE DE MONTEVIDEO/Plan levé en 1881/, por Mr. A. La Porte, Enseigne de Vaisseau, a bord du Boursaint/com-

mandé par Mr. de Maigret, Lieutenant de Vaisseau/DEPOT DES CARTES ET PLANS DE LA MARINE/1885".

Edición de noviembre de 1925.

---

Nº DE REGISTRO 0189 Nº DE ORDEN 15428

AUTOR: SERVICIO HIDROGRAFICO DE LA MARINA
FECHA: 1925
PROCEDENCIA: Servicio Hidrográfico de la Marina
DIMENSIONES: 0.985 × 0.715 mts.

Copia heliográfica de la carta uruguaya Nº 1, titulada: "PLANO HIDROGRAFICO/DE LAS PROXIMIDADES DEL/ARSENAL DE MARINA/DESDE/PUNTA LOBOS A PUNTA SAN SEBASTIAN/ESCALA 1:2500/1925".

---

Nº DE REGISTRO 0189 Nº DE ORDEN 15429

AUTOR:
FECHA: 1925
PROCEDENCIA: Servicio Hidrográfico de la Marina
DIMENSIONES: 0.940 × 0.595 mts.

Copia heliográfica de un plano del Arsenal de Marina a escala 1:500.

---

Nº DE REGISTRO 1006 Nº DE ORDEN 15430

AUTOR: ALBERTO OBAROVICH
FECHA: 1925
PROCEDENCIA: Intendencia Municipal de Montevideo
DIMENSIONES: 0.370 × 0.295 mts.

"NUEVO PLANO DE LA CIUDAD/DE/MONTEVIDEO/Y SUS ALREDEDORES/Editado por la AGENCIA PUBLICIDAD/Capurro y Cía. Montevideo/con los últimos datos proporcionados por/la Dirección de Amanzanamiento del Municipio/de Montevideo. Instituto Geográfico, Dirección/de Topografía, Dirección Puerto de Montevideo/Escala 1:20.000/Al. Obarovich/Topógrafo".

Copia fotográfica obtenida en las Oficinas del Plan Regulador de la Intendencia Municipal de Montevideo.

---

Nº DE REGISTRO 1007 Nº DE ORDEN 15501

AUTOR:
FECHA: 1926
PROCEDENCIA: Intendencia Municipal de Montevideo
DIMENSIONES: 0.405 × 0.292 mts.

"Plano de la Ciudad de/Montevideo y sus Alrededores/en el/ 2do. Centenario de su Fundación/1726 - 24 de Diciembre - 1926".

Copia fotográfica obtenida en las Oficinas del Plan Regulador de la Intendencia Municipal de Montevideo.

---

Nº DE REGISTRO 0534 Nº DE ORDEN 15502

AUTOR: DIRECCION DE OBRAS MUNICIPALES
FECHA: 1928
PROCEDENCIA: Donación
DIMENSIONES: 1.120 × 0.765 mts. c/u.

"Concejo de Administración de Montevideo/Dirección de Obras Municipales/División/de Amanzanamiento/PLANO/de la/Ciudad de Montevideo y sus Alrededores/Hecho de acuerdo con los últimos relevamientos realizados y con indicación de/los proyectos de Amanzanamiento ya autorizados/Escala 1:10.000/1928".

El plano total está compuesto de 4 hojas.

---

Nº DE REGISTRO 0428 Nº DE ORDEN 15503

AUTOR: SERVICIO GEOGRAFICO MILITAR
FECHA: 1930
PROCEDENCIA: Servicio Geográfico Militar
DIMENSIONES: 0.685 × 0.500 mts.

Carta del Uruguay en 1:50000 — Hoja IX-29 "LA UNION"

---

Nº DE REGISTRO 0533 Nº DE ORDEN 15504

AUTOR: DIRECCION PUERTO DE MONTEVIDEO
FECHA: 1930
PROCEDENCIA: Servicio Hidrográfico de la Marina
DIMENSIONES: 0.880 × 0.560 mts.

"M.O.P./DIRECCION PUERTO DE MONTEVIDEO/PLANO GENERAL/DEL PUERTO Y BAHIA/DE MONTEVIDEO/Escala 1:10.000/Año 1930".

---

Nº DE REGISTRO 0529 Nº DE ORDEN 15505

AUTOR: DIRECCION PUERTO DE MONTEVIDEO
FECHA: 1932
PROCEDENCIA: Servicio Hidrográfico de la Marina
DIMENSIONES: 0.905 × 0.740 mts.

"M.O.P./DIRECCION PUERTO DE MONTEVIDEO/PLANO GENERAL DEL/PUERTO DE MONTEVIDEO/ESCALA 1:2000/AÑO 1932".

Copia heliográfica.

---

Nº DE REGISTRO 0530 Nº DE ORDEN 15506

AUTOR: DIRECCION DE TOPOGRAFIA
FECHA: 1932
PROCEDENCIA: Intendencia Municipal de Montevideo
DIMENSIONES: 1.440 × 1.000 mts.

Plano en 8 hojas, titulado: "CONSEJO DE ADMINISTRACION DE MONTEVIDEO/PLANO DEL DEPARTAMENTO/AÑO 1932".

---

Nº DE REGISTRO 0432 y 1138 Nº DE ORDEN 15507

AUTOR: SERVICIO GEOGRAFICO MILITAR
FECHA: 1933
PROCEDENCIA: Servicio Geográfico Militar
DIMENSIONES: 0.685 × 0.490 mts.

Carta del Uruguay en 1:20000 — Hoja 24 — "MONTEVIDEO".

---

Nº DE REGISTRO 0195 Nº DE ORDEN 15508

AUTOR: SERVICIO HIDROGRAFICO DE LA MARINA
FECHA: 1933
PROCEDENCIA: Servicio Hidrográfico de la Marina
DIMENSIONES: 0.652 × 0.645 mts.

Carta uruguaya Nº 7, titulada: "REPUBLICA O. DEL URUGUAY/RIO DE LA PLATA/ISLA DE FLORES/Levantamiento efectuado por el Servicio Hidrográfico de la Armada/en el Año 1933/.... Escala Natural 1:6666".

---

Nº DE REGISTRO 0422 Nº DE ORDEN 15509

AUTOR: HYDROGRAPHIC OFFICE (U.S.A.)
FECHA: 1934
PROCEDENCIA: Servicio Hidrográfico de la Marina
DIMENSIONES: 0.575 × 0.475 mts.

Carta americana Nº 1215 "ISLA DE FLORES". Edición de marzo de 1934.

---

Nº DE REGISTRO 0284 Nº DE ORDEN 15510

AUTOR: SERVICE CENTRAL HYDROGRAPHIQUE (Francia)
FECHA: 1934
PROCEDENCIA: Servicio Hidrográfico de la Marina
DIMENSIONES: 0.935 × 0.630 mts.

Carta francesa Nº 4061 "Baie de Montevideo". Edición de mayo de 1934.

---

Nº DE REGISTRO 0420 y 0231 Nº DE ORDEN 15511

AUTOR: SERVICIO HIDROGRAFICO DE LA MARINA
FECHA: 1935
PROCEDENCIA: Servicio Hidrográfico de la Marina
DIMENSIONES: 0.678 × 0.620 mts.

Copia heliográfica del Plano IV, "DESDE PUERTO DEL BUCEO HASTA PUNTA BRAVA". Por el Servicio Hidrográfico de la Marina, 1935. Extractado de la Carta Nº 8 (En construcción).

---

Nº DE REGISTRO 0144 Nº DE ORDEN 15512

AUTOR: HIDROGRAPHIC OFFICE (U.S.A.)
FECHA: 1935
PROCEDENCIA: Servicio Hidrográfico de la Marina
DIMENSIONES: 1.210 × 0.710 mts.

Carta americana Nº 672, titulada: "SOUTH AMERICA/URUGUAY/BAHIA DE MONTEVIDEO/AND APPROACHES/ISLA DE FLORES TO Pta. DEL CERRO.....".

Edición de agosto de 1935.

---

Nº DE REGISTRO 0263 Nº DE ORDEN 15513

AUTOR: HYDROGRAPHIC DEPARTMENT, ADMIRALTY
FECHA: 1936
PROCEDENCIA: Servicio Hidrográfico de la Marina
DIMENSIONES: 1.000 × 0.665 mts.

Carta británica Nº 2001 "Bahía de Montevideo". Edición del 3 de agosto de 1936.

---

Nº DE REGISTRO 0196 Nº DE ORDEN 15514

AUTOR: SERVICIO HIDROGRAFICO DE LA MARINA
FECHA: 1936
PROCEDENCIA: Servicio Hidrográfico de la Marina
DIMENSIONES: 1.011 × 0.672 mts.

Carta uruguaya Nº 8, titulada: "República O. del Uruguay/Rio de la Plata/BAHIA DE MONTEVIDEO/Y PROXIMIDADES/Por el Servicio Hidrográfico de la Marina 1928-33.....".

1ª Edición de mayo de 1936.

---

Nº DE REGISTRO 0435 Nº DE ORDEN 15515

AUTOR: SERVICIO HIDROGRAFICO DE LA MARINA
FECHA: 1938
PROCEDENCIA: Servicio Hidrográfico de la Marina
DIMENSIONES: 0.610 × 0.512 mts.

Copia heliográfica del Plano XIV "Apostadero de la I.G.M.".

---

Nº DE REGISTRO 0615 Nº DE ORDEN 15516

AUTOR: SERVICIO HIDROGRAFICO DE LA MARINA
FECHA: 1937
PROCEDENCIA: Servicio Hidrográfico de la Marina
DIMENSIONES: 0.680 × 0.655 mts.

Copia heliográfica del Plano XXVI "Ante-Proyecto de Escolleras para el Arsenal de Marina, Estudiado por el Servicio Hidrográfico....".

---

Nº DE REGISTRO 0201 Nº DE ORDEN 15517

AUTOR: HYDROGRAPHIC DEPARTMENT, ADMIRALTY
FECHA: 1937
PROCEDENCIA: Servicio Hidrográfico de la Marina
DIMENSIONES: 1.000 × 0.665 mts.

Carta británica Nº 2001 "Bahía de Montevideo". Edición del 25 de julio de 1937.

---

Nº DE REGISTRO 0305 Nº DE ORDEN 15518

AUTOR: SERVICIO HIDROGRAFICO DE LA MARINA
FECHA: 1938
PROCEDENCIA: Servicio Hidrográfico de la Marina
DIMENSIONES: 1.010 × 0.670 mts.

Carta uruguaya Nº 8 "Bahía de Montevideo", edición de marzo de 1938.

---

Nº DE REGISTRO 0418 Nº DE ORDEN 15519

AUTOR: SERVICIO HIDROGRAFICO DE LA MARINA
FECHA: 1938
PROCEDENCIA: Servicio Hidrográfico de la Marina
DIMENSIONES: 0.990 × 0.715 mts.

Copia heliográfica de la carta uruguaya Nº 1 "Plano Hidrográfico de las proximidades del Arsenal de Marina desde Punta Lobos a Punta Sayago". Edición de 1938.

---

Nº DE REGISTRO 0409 Nº DE ORDEN 15520

AUTOR: HYDROGRAPHIC OFFICE (U.S.A.)
FECHA: 1938
PROCEDENCIA: Servicio Hidrográfico de la Marina
DIMENSIONES: 1.220 × 0.694 mts.

Carta americana Nº 672 "Bahia de Montevideo and Approaches — Isla de Flores to el Cerro". Edición de mayo de 1938.

---

Nº DE REGISTRO 0408 Nº DE ORDEN 15521

AUTOR: Servicio Hidrográfico (Argentina)
FECHA: 1939
PROCEDENCIA: Servicio Hidrográfico de la Marina
DIMENSIONES: 0.774 × 0.613 mts.

Carta argentina Nº 242 "Puertos en el Río de la Plata. Montevideo. Colonia. Sauce".
1ª edición 1939.

---

Nº DE REGISTRO 0648 Nº DE ORDEN 15522

AUTOR: SERVICIO HIDROGRAFICO DE LA MARINA
FECHA: 1939
PROCEDENCIA: Servicio Hidrográfico de la Marina
DIMENSIONES: 0.234 × 0.214 mts.

Plano uruguayo IV Bis "Puerto del Buceo", escala 1:6.000.

---

Nº DE REGISTRO 0426 Nº DE ORDEN 15523

AUTOR: SERVICIO HIDROGRAFICO DE LA MARINA
FECHA: 1940
PROCEDENCIA: Servicio Hidrográfico de la Marina
DIMENSIONES: 1.180 × 0.684 mts.
Plano uruguayo XV "Varadero del Arsenal de Marina (Proximidades) Escala 1:200".

---

Nº DE REGISTRO 0427 Nº DE ORDEN 15524

AUTOR: SERVICIO HIDROGRAFICO DE LA MARINA
FECHA: 1940
PROCEDENCIA: Servicio Hidrográfico de la Marina
DIMENSIONES: 0.640 × 0.535 mts.

Plano uruguayo XVI "Zona Este de Punta Lobos (Proximidades) Escuela de Mecánicos. Escala 1:200".

---

Nº DE REGISTRO 0711 Nº DE ORDEN 15525

AUTOR: SERVICIO HIDROGRAFICO DE LA MARINA
FECHA: 1942
PROCEDENCIA: Servicio Hidrográfico de la Marina
DIMENSIONES: 1.072 × 0.910 mts.

Copia heliográfica del Plano XXX "Acceso Terrestre al Arsenal de Marina. Año 1942. Escala 1:500".

---

Nº DE REGISTRO 0712 Nº DE ORDEN 15526

AUTOR: SERVICIO HIDROGRAFICO DE LA MARINA
FECHA: 1942
PROCEDENCIA: Servicio Hidrográfico de la Marina
DIMENSIONES: 0.844 × 0.580 mts.

Copia heliográfica del Plano XXXI "Acceso Terrestre al Arsenal de Marina y Campo de Golf. Año 1942. Escala: 1:2000".

---

Nº DE REGISTRO 0708 Nº DE ORDEN 15527

AUTOR: SERVICIO HIDROGRAFICO DE LA MARINA
FECHA: 1942
PROCEDENCIA: Servicio Hidrográfico de la Marina
DIMENSIONES: 1.088 × 0.942 mts.

Copia heliográfica del Plano XXXV "Canales de Acceso al Dique (Arsenal de Marina). Año 1942. Escala 1:500".

---

Nº DE REGISTRO 0925 Nº DE ORDEN 15528

AUTOR: SERVICIO HIDROGRAFICO DE LA MARINA
FECHA: 1942
PROCEDENCIA: Servicio Hidrográfico de la Marina
DIMENSIONES: 1.040 × 0.690 mts.

Carta uruguaya Nº 15, titulada: "Río de la Plata/Costa Oeste/ PROXIMIDADES DE MONTEVIDEO/De Punta Brava a Bahía de Santa Lucía/..... Escala 1:30.000".

---

Nº DE REGISTRO 0718 Nº DE ORDEN 15529

AUTOR: DIRECCION DE HIDROGRAFIA (M.O.P.)
FECHA: 1942
PROCEDENCIA: Dirección de Hidrografía (M.O.P.)
DIMENSIONES: 0.881 × 0.795 mts.

Copia heliográfica del Plano H 6350 "Puerto del Buceo. Relevamiento y Sondajes. Montevideo, octubre de 1942. Escala 1:1000".

---

Nº DE REGISTRO 0926 Nº DE ORDEN 15530

AUTOR: SERVICIO HIDROGRAFICO DE LA MARINA
FECHA: 1942
PROCEDENCIA: Servicio Hidrográfico de la Marina
DIMENSIONES: 1.117 × 0.708 mts.

Carta uruguaya Nº 21, titulada: "Río de la Plata. Costa Este. PROXIMIDADES DE MONTEVIDEO/DESDE ISLA DE FLORES HASTA PUNTA LOBOS/..... Escala 1:30.000".

---

Nº DE REGISTRO 1209 Nº DE ORDEN 15531

AUTOR: SERVICIO HIDROGRAFICO DE LA MARINA
FECHA: 1947
PROCEDENCIA: Servicio Hidrográfico de la Marina
DIMENSIONES: 0.865 × 0.530 mts.

Copia heliográfica del Plano XIV A "Apostadero de la I. G. de M.".

---

Nº DE REGISTRO 0968 Nº DE ORDEN 15532

AUTOR: SERVICIO HIDROGRAFICO DE LA MARINA
FECHA: 1943
PROCEDENCIA: Servicio Hidrográfico de la Marina
DIMENSIONES: 0.555 × 0.456 mts.

Carta uruguaya Nº 7 "Isla de Flores". Edición de julio de 1943".

---

Nº DE REGISTRO 1137 Nº DE ORDEN 15533

AUTOR: SERVICIO HIDROGRAFICO DE LA MARINA
FECHA: 1950
PROCEDENCIA: Servicio Hidrográfico de la Marina
DIMENSIONES: 1.104 × 0.693 mts.

Carta uruguaya Nº 8 "Bahía de Montevideo". Edición de febrero de 1950.

---

Nº DE REGISTRO 0259 Nº DE ORDEN 15534

AUTOR: Servicio Geográfico Militar
FECHA:
PROCEDENCIA: Servicio Hidrográfico de la Marina
DIMENSIONES: 2.130 × 1.580 mts.

"Carta/del/Departamento/de/Montevideo/Construída por el Servicio Geográfico del Ejército/Escala 1:20.000".

---

## COLONIA

Nº DE REGISTRO 0388 Nº DE ORDEN 15601

AUTOR:
FECHA: 1680
PROCEDENCIA: "A Colonia do Sacramento 1680-1777"
DIMENSIONES: 0.423 × 0.330 mts.
Primera planta de la Colonia del Sacramento en 1680.

Nº DE REGISTRO 0640 Nº DE ORDEN 15535

AUTOR: DIEGO CARDOSO
FECHA: 1744
PROCEDENCIA: REV. MILITAR
DIMENSIONES: 0.33 X 0.24

Plano de la Ciudadela de San Felipe, con la siguiente leyenda: " Plano de la Ciudadela de Sn. Phpe. de Montevideo. Que se Esta Construyendo para asegurar Su En Zenada La que ha de defender La Provincia del Río de la Plata Y Reyno del Peru, allandose al presente Levantada al Cordon, Su Muralla Pral., Y montados En sus Baluartes 40 Cañones de todos Calibre. Y podra Tener montados hasta 80....."Montevideo Y Octubre 28 de 1744, Dn. Diego Cardoso.- De una copia del Museo Histórico Municipal (Original en el archivo de Indias)

---

Nº DE REGISTRO 1255 Nº DE ORDEN 15536

AUTOR: DEPART. DE HIDROG. DEL M.O.P.
FECHA: 1811/1948
PROCEDENCIA: IV REUNION PANAMERICANA DE CONSUL. SOB. CARTOGRAFIA.
DIMENSIONES: 0.29 X 0.25

Plano con amanzanamiento de la ciudad de Montevideo con la siguiente leyenda: "Plano topográfico de la ciudad de Montevideo en la época de la Independencia año 1811. Fue fundada por el Mariscal de Campo Don Bruno Mauricio de Zabala en 1726, siendo Gobernador de Buenos Aires. Situación 34°54' 48" Latitud Austral y 2°00' 03" Longitud Oriental de Buenos Aires. Datos del Archivo de la Dirección...." Recuerdo de la IV Reunión Panamericana de Consulta sobre Cartografía realizada en Buenos Aires del 15 de octubre al 14 de noviembre de 1948.-

---

Nº DE REGISTRO 1256 Nº DE ORDEN 15537

AUTOR: SERVICIO DE HIDROGRAFIA DE EE.UU.
FECHA: 1925

PROCEDENCIA:
DIMENSIONES: 1.18 X 0.69

Carta Americana Nº 672 de la Bahía de Montevideo y Proximidades; con la siguiente leyenda: "South America-Uruguay Bahia de Montevideo and Approaches.- Isla de Flores to Pta. del Cerro.- From British surveys between 1849 and 1883, and United States Naval surveys in 1874 and 1892, Topography from Uruguayan Govt. surveys to 1924.... Soudings in Fathoms heihts in feet.- Natural Scale 1/28.000.- Small corrctions from Notices to Mariners from other souces...New Publication: 32 Ed. Setp.; 1925.-"

---

Nº DE REGISTRO 1275 Nº DE ORDEN 15538

AUTOR: HYDROGRAPHIE DEP. ADMIRALTY
FECHA: 1875/ U.C. 1884
PROCEDENCIA:
DIMENSIONES: 0.66 X 0.47

Carta Inglesa Nº 493 del Puerto de Montevideo y Proximidades con la siguiente leyenda: "South America East Coast Rio de la Plata.- Piedras Negras Pto. to Santa Lucía River.- Showing the Approaches to Montevideo... Según trabajo del Hidrógrafo Cap. F.J.Evans Additions Abril 1883. U.C. oct. 1884".-

---

Nº DE REGISTRO 1285 Nº DE ORDEN 15539

AUTOR: CAP. W.J.L. WHARTON
FECHA 1883
PROCEDENCIA: SR. ARAUJO
DIMENSIONES: 0.65 X 0.47

Carta Inglesa de la Bahía de Montevideo Nº 2001, con la siguiente leyenda: " South America-East Coast.- Río de la Plata-Montevideo Bay.- Surveyed by Captain W.J. L. Wharton R.N. and Officer of H.M.S. Sylvàa 1883.... Soudings in Feet.- Natural Scale 1/14.705. Corresponde a la Edición 20a. Mayo 1884.-

---

Reproducción publicada en la obra "A Colonia do Sacramento 1680-1777" por Jonathas da Costa Rego Monteiro.

---

Nº DE REGISTRO 0063 Nº DE ORDEN 15602

AUTOR: BERNARDO ANTONIO DE MEZA
FECHA: 1681
PROCEDENCIA: Archivo General de Indias
DIMENSIONES: 0.560 × 0.355 mts.

Plano de la Fortaleza de San Gabriel (Colonia), por Bernardo Antonio de Meza.

En la parte inferior tiene varias leyendas explicativas de la distribución de las fortificaciones y edificios de la plaza, de las fuerzas atacantes y enaltecedoras del valor de las tropas españolas. Además de un prolijo dibujo de todas las construcciones, tiene también otros con tropas en diversos ejercicios militares y escenas varias. En el ángulo inferior izquierdo una gran figura ecuestre del rey de España.

Copia tomada directamente del original que se encuentra en el Archivo General de Indias.

---

Nº DE REGISTRO 0693 Nº DE ORDEN 15801

AUTOR: P. DIOGO SOARES (S.J.)
FECHA: 1731
PROCEDENCIA: "Cartografía Jesuítica del Río de la Plata"
DIMENSIONES: 0.442 × 0.300 mts.

"CARTA TOPOGRAPHICA/da/NOVA COLONIA E CIDADE DO SACRAMENTO/NO GRANDE RIO DA PRATA/T.D.E.O./AO PODEROSSIMO REY E ENHOR D.JOAO V&c/pelo/P.M.Diogo Soares S.L./Seo Geographo no Estado do Brazil Anno de 1731".

Reproducción publicada en la obra "Cartografía Jesuítica del Río de la Plata", del P. Guillermo Furlong Cardiff (S.J.).

El original se encuentra en el Archivo Militar de Río de Janeiro.

---

Nº DE REGISTRO 0894 Nº DE ORDEN 15802

AUTOR:
FECHA: Principios Siglo XVIII
PROCEDENCIA: "A Colonia do Sacramento 1680-1777"
DIMENSIONES: 0.150 × 0.124 mts.

"MAPPA/HYDROGRAPHICO/da/Barra, Baixos, Ilhas e Prais do Porto/da/NOVA COLONIA/Portugueza".

Reproducción publicada en la obra "A Colonia do Sacramento 1680-1777", por Jonathas da Costa Rego Monteiro.

---

Nº DE REGISTRO 0901 Nº DE ORDEN 15803

AUTOR:
FECHA: 1733
PROCEDENCIA: "A Colonia do Sacramento 1680-1777".
DIMENSIONES: 0.175 × 0.115 mts.

"DEMOSTRAÇAO/da Enseada e porto da Praça Nova/Colonia do Santissimo Sacramento fundada/no Rio da Prata pela..... 1733".

Reproducción publicada en la obra "A Colonia do Sacramento 1680-1777", por Jonathas da Costa Rego Monteiro.

---

Nº DE REGISTRO 0900 Nº DE ORDEN 15804

AUTOR: PEDRO GOMEZ DE FIGUEIREDO
FECHA: 1734
PROCEDENCIA: "A Colonia do Sacramento 1680-1777"
DIMENSIONES: 0.165 × 0.129 mts.

"PLANTA/da/Cidade da Nova Colonia do/Sacramento no Rio da Prata/que serve para mostrar o novo/Desenho da Fortifficaçao que/por ordem de S.Mag.de que D./g.de se redifica/Tirada por Pedro Gomez de/Figueiredo Tenente de M.e de/Campo G.al de Infantr.a e En/genheiro das Fortifficaçoes da/mesma Praça./Em 6 de Mayo de 1734".

Reproducción publicada en la obra "A Colonia do Sacramento 1680-1777", por Jonathas da Costa Rego Monteiro.

---

Nº DE REGISTRO 1059 Nº DE ORDEN 15805

AUTOR:
FECHA: 1735
PROCEDENCIA: Ministerio de Instrucción Pública del Uruguay
DIMENSIONES: 0.545 × 0.384 mts.

Plano de la Plaza de la Colonia del Sacramento, sus alrededores y ensenada.

En la parte inferior izquierda, debajo de un escudo de Portugal, tiene esta leyenda: "VIVA IOANNES.V.REX MAXIMUS/ DEMONSTRACAM DO CITIO POSTO POR MAR/e Terra á Nova Collonia do Sacram.to, Batarias q'Sefize/rao epostos q5se accuparam desde 20 de Outt.ro do.....".

Copia fotográfica obtenida en la Sección Fotocinematográfica del Ministerio de Instrucción Pública del Uruguay.

---

Nº DE REGISTRO 0903 Nº DE ORDEN 15806

AUTOR:
FECHA: 1735
PROCEDENCIA: "A Colonia do Sacramento 1680-1777"
DIMENSIONES: 0.170 × 0.120 mts.

Reproducción del plano descripto en el Nº 15805, publicada en la obra "A Colonia do Sacramento 1680-1777", por Jonathas da Costa Rego Monteiro.

---

Nº DE REGISTRO 0902 Nº DE ORDEN 15807

AUTOR:
FECHA: 1735 ?
PROCEDENCIA: "A Colonia do Sacramento 1680-1777"

Plano de la Colonia del Sacramento. Al pie tiene extensas leyendas, de las cuales sólo es legible una parte que dice: "Demostraçao dos postos que se ocuparam e fortificaçoes que se fizeram no sitio da Cidade".

Reproducción publicada en la obra "A Colonia do Sacramento 1680-1777", por Jonathas da Costa Rego Monteiro.

---

Nº DE REGISTRO 0904 Nº DE ORDEN 15808

AUTOR: Fr. ESTEVAO DO LORELOS o LORETO
FECHA: 1737
PROCEDENCIA: "A Colonia do Sacramento 1680-1777"
DIMENSIONES: 0.155 × 0.129 mts.

"PLANTA/DA NOVA COLONIA/DO/SACRAMENTO/Tirada no Anno de 1737".

Reproducción publicada en la obra "A Colonia do Sacramento 1680-1777", por Jonathas da Costa Rego Monteiro.

---

Nº DE REGISTRO 0890 Nº DE ORDEN 15809

AUTOR: Fr. ESTEVAO DO LORELOS o LORETO
FECHA: 1737
DIMENSIONES: 0.625 × 0.423 mts.
PROCEDENCIA: "A Colonia do Sacramento 1680-1777"

"PLANTA/DA NOVA COLONIA/DO SACRAMENTO/Tirada no Anno de 1737".

Reproducción publicada en la obra "A Colonia do Sacramento 1680-1777", por Jonathas da Costa Rego Monteiro.

---

Nº DE REGISTRO 0899 Nº DE ORDEN 15810

AUTOR:
FECHA: 1735-37
PROCEDENCIA: "A Colonia do Sacramento 1680-1777"
DIMENSIONES: 0.174 × 0.120 mts.

"Planta da Colonia do Sacramento durante o sitio de 1735-37".

Reproducción publicada en la obra "A Colonia do Sacramento 1680-1777", por Jonathas da Costa Rego Monteiro.

---

Nº DE REGISTRO 0905 Nº DE ORDEN 15811

AUTOR: Fr. ESTEVAO DO LORELOS o LORETO
FECHA: 1737
PROCEDENCIA: "A Colonia do Sacramento"
DIMENSIONES: 0.180 × 0.123 mts.

"PLANTA/DA NOVA COLONIA/DO SACRAMENTO/Tirada no Anno de 1737".

Reproducción publicada en la obra "A Colonia do Sacramento 1680-1777", por Jonathas da Costa Rego Monteiro.

---

Nº DE REGISTRO 0063 Nº DE ORDEN 15812

AUTOR:
FECHA: 1737
PROCEDENCIA: Sección Cartográfica del Estado Mayor Central (España)
DIMENSIONES: 0.560 × 0.410 mts.

"PLANO DE LA PLAZA DE LA COLONIA DEL/SACRAMENTO EN EL RIO DE LA PLATA,/Y SU TERRITORIO".

Copia fotográfica tomada directamente del original que se encuentra en la Sección Cartográfica del Estado Mayor Central.

---

Nº DE REGISTRO 0909 Nº DE ORDEN 15813

AUTOR: SILVESTRE FERREIRA DA SILVA
FECHA: 1748
PROCEDENCIA: "A Colonia do Sacramento 1680-1777"
DIMENSIONES: 0.182 × 0.129 mts.

"Planta da Collonia/do Sacramento".

Reproducción publicada en la obra "A Colonia do Sacramento 1680-1777", por Jonathas da Costa Rego Monteiro.

---

Nº DE REGISTRO 0887 Nº DE ORDEN 15814

AUTOR: JOSE CUSTODIO DE SA E FARIA
FECHA:
PROCEDENCIA: "A Colonia do Sacramento 1680-1777"
DIMENSIONES: 0.237 × 0.150 mts.

"Demonstraçam da Praça Nova/Colonia do S.mo Sacram.to Situada na margem do grande/Rio da Prata, pela Latitude de 34 graos 28 min. 18 Seg:".

Reproducción publicada en la obra "A Colonia do Sacramento 1680-1777", por Jonathas da Costa Rego Monteiro.

---

Nº DE REGISTRO 0891 Nº DE ORDEN 15901

AUTOR:
FECHA: 1752
PROCEDENCIA: "A Colonia do Sacramento 1680-1777"
DIMENSIONES: 0.330 × 0.222 cmts.

"PLANTA da Nova Colonia do Sacramento e de seu territorio elevada Aº 1752".

Reproducción publicada en la obra "A Colonia do Sacramento 1680-1777", por Jonathas da Costa Rego Monteiro.

---

Nº DE REGISTRO 0906 Nº DE ORDEN 15902

AUTOR: JOSE CUSTODIO DE SA e FARIA
FECHA: 1753
PROCEDENCIA: "A Colonia do Sacramento 1680-1777"
DIMENSIONES: 0.171 × 0.117 mts.

"Planta da Praça-nova/Colonia do Santissimo Sacramento/ Etirada por Joze Custodio de Sa.....1753".

Reproducción publicada en la obra "A Colonia do Sacramento 1680-1777", por Jonathas da Costa Rego Monteiro.

---

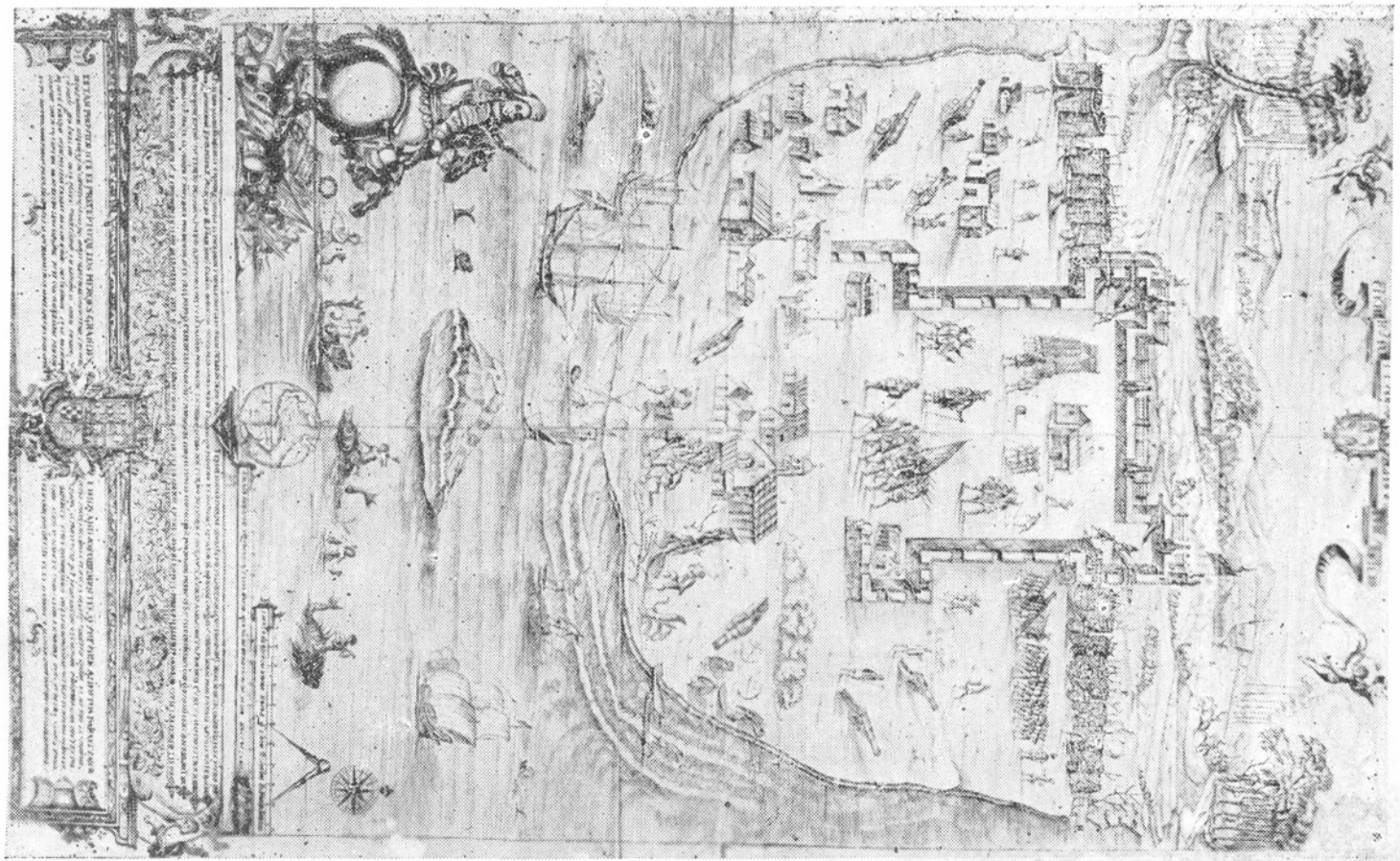

SECCION VII.— Fortaleza de San Gabriel (Colonia) por Bernardo Antonio de Meza (año 1681)

Nº DE REGISTRO 0057 Nº DE ORDEN 15903

AUTOR:
FECHA:
PROCEDENCIA: Museo Naval de Madrid
DIMENSIONES: 0.550 × 0.360 mts.

"Plano dela Colonia del Sacramento y del/Territorio inmediato a ella con sus Fortific.es".

Copia fotográfica tomada directamente del original que se encuentra en el Museo Naval de Madrid.

---

Nº DE REGISTRO 0893 Nº DE ORDEN 15904

AUTOR:
FECHA:
PROCEDENCIA: "A Colonia do Sacramento 1680-1777"
DIMENSIONES: 0.169 × 0.124 mts.

'PLANTA/da/NOVA COLONIA DO SACRAMENTO".

Reproducción publicada en la obra "A Colonia do Sacramento 1680-1777", por Jonathas da Costa Rego Monteiro.

---

Nº DE REGISTRO 0897 Nº DE ORDEN 15905

AUTOR:
FECHA:
PROCEDENCIA: "A Colonia do Sacramento 1680-1777"
DIMENSIONES: 0.170 × 0.134 mts.

Plano de la Plaza y territorio de la nueva Colonia del Sacramento.

Reproducción publicada en la obra "A Colonia do Sacramento 1680-1777", por Jonathas dá Costa Rego Monteiro.

---

Nº DE REGISTRO 0898 Nº DE ORDEN 15906

AUTOR:
FECHA:
PROCEDENCIA: "A Colonia do Sacramento 1680-1777"
DIMENSIONES: 0.152 × 0.132 mts.

"COLONIA DO SACRAMENTO".

Reproducción publicada en la obra "A Colonia do Sacramento 1680-1777", por Jonathas da Costa Rego Monteiro.

---

Nº DE REGISTRO 0908 Nº DE ORDEN 16001

AUTOR:
FECHA: 1776
PROCEDENCIA: "A Colonia do Sacramento 1680-1777"
DIMENSIONES: 0.164 × 0.102 mts.

"Plano Topographico da Praça da Nova Colonia do Sacramento levantado em dezembro de 1776".

Reproducción publicada en la obra "A Colonia do Sacramento 1680-1777", por Jonathas da Costa Rego Monteiro.

---

Nº DE REGISTRO 0910 Nº DE ORDEN 16002

AUTOR:
FECHA: 1776
PROCEDENCIA: "A Colonia do Sacramento 1680-1777"
DIMENSIONES: 0.156 × 0.122 mts.

"Mapa Iconographico Da/Praça da Collonia em 1776".

Reproducción publicada en la obra "A Colonia do Sacramento 1680-1777", por Jonathas da Costa Rego Monteiro.

---

Nº DE REGISTRO 0059 Nº DE ORDEN 16003

AUTOR:
FECHA: 1777
PROCEDENCIA: Museo Naval de Madrid
DIMENSIONES: 0.555 × 0.420 mts.

Plano de la Plaza, inmediaciones y bahía de Colonia, con las siguientes leyendas: "PLANO DE LA COLONIA/Del Sacramento situada en el Rio de la Plata"; "EXPLICACION DEL MODO/En que se colocaron las Embarcaciones Desta/cadas de la Excuadra del Mando del Exmo. S.or Marques Casa-Tilly para Bloquear esta/ Plaza" y "PLANO DE LA PLAZA/de la Colonia del Sacramento; En el que se manifiestan las obras/que se Executaron para Atacarla por las Armas de S.M.C. desde/la Noche del 30 de Mayo hasta el Día 4 de Junio de 1777 en que se/Rindio a Discreción".

Copia fotográfica tomada directamente del original que se encuentra en el Museo Naval de Madrid.

---

Nº DE REGISTRO 0060 y 0169 Nº DE ORDEN 16004

AUTOR: ESTEVAN ALVAREZ DEL FIERRO
FECHA: 1777
PROCEDENCIA: Museo Naval de Madrid y donación
DIMENSIONES: 0.540 × 0.430 mts.

"Plano del Puerto y Plaza/Portuguesa de la Colonia del Sacram.to en lo interior/del Rio de la Plata situado en 34 grad.s 15 mint.s Latitud/Sur 318 g.s 29 m.s Long.d del merid.o de Tenerife, segun D./Estevan Alvarez del Fierro, en 1765.extrac.do p.r D.Man.l/del Canto y dirigido/AL S.r D.Ant.o de Filon y/Sesma, Conde de la Cadena, del Consejo de S.M.su/Secre.t y Com.te de los Resguardos de la Ciud.d y Bahía de/Cadiz".

Tiene, además, dos notas con explicaciones sobre las letras que figuran en el plano y sobre la ubicación del plano con respecto al Cabo Santa María, calidades del fondo y datos de marea.

Copia fotográfica tomada directamente del original en el Museo Naval de Madrid.

---

Nº DE REGISTRO 0061 y 0170 Nº DE ORDEN 16005

AUTOR: TOMAS LOPEZ
FECHA: 1777
PROCEDENCIA: Exposición de Sevilla
DIMENSIONES: 0.510 × 0.440 mts.

"PLANO DE LA PLAZA/DE LA/COLONIA/DEL/SACRAMENTO/Situada sobre la Costa Septentrional del Rio de la Plata./ Demuestrase las Baterias y ataques que la pusieron/los Españoles el día 1º de Octubre del Año de 1762,/mandados por el Ex.mo S.D. Pedro Cevallos, á quienes/se rindió á fines de dho mes y año./ Por D. Tomás López. Madrid Año de 1777".

Al pie tiene un plano de ubicación de la Colonia en el Río de la Plata.

El original se encuentra en el Archivo Militar de Lisboa.

Copia fotográfica tomada del original mientras estuvo en la Exposición de Sevilla.

---

Nº DE REGISTRO 0058 Nº DE ORDEN 16006

AUTOR:
FECHA: 1777
PROCEDENCIA: Museo Naval de Madrid
DIMENSIONES: 0.590 × 0.440 mts.

"PLANO DE LA DISPOSICION EN QUE SE COLO/CARON LAS EMBARC.s DE LA ESCUAD.a DE S.M./C.PARA EL BLOQUEO Y ATAQUE DE L COLO/NIA DEL SACRAMENTO".

Copia fotográfica tomada directamente del original que se encuentra en el Museo Naval de Madrid.

---

Nº DE REGISTRO 0911 Nº DE ORDEN 16007

AUTOR:
FECHA: 1777
PROCEDENCIA: "A Colonia do Sacramento 1680-1777"
DIMENSIONES: 0.157 × 0.129 mts.

"Planta da Praça da Colonia do Sacramento no Rio da Prata, Tomada Pellos Espanhoes em 1777".

Reproducción publicada en la obra "A Colonia do Sacramento 1680-1777", por Jonathas da Costa Rego Monteiro.

---

Nº DE REGISTRO 0907 Nº DE ORDEN 16008

AUTOR:
FECHA:
PROCEDENCIA: "A Colonia do Sacramento 1680-1777"
DIMENSIONES: 0.173 × 0.125 mts.

"MAPPA DA NOVA/COLONIA DO SACRAMENTO".
Reproducción publicada en la obra "A Colonia do Sacramento 1680-1777", por Jonathas da Costa Rego Monteiro.

---

Nº DE REGISTRO 0646 Nº DE ORDEN 16009

AUTOR:
FECHA:
PROCEDENCIA: Revista Militar y Naval del Uruguay
DIMENSIONES: 0.280 × 0.215 mts.

Trozo de un plano de la Colonia, dedicado al Secretario del Despacho de Marina D. Julián de Arriaga, publicado en la Revista Militar y Naval del Uruguay.

---

Nº DE REGISTRO 0896 Nº DE ORDEN 16010

AUTOR:
FECHA:
PROCEDENCIA: "A Colonia do Sacramento 1680-1777"
DIMENSIONES: 0.147 × 0.135 mts.

"PLANO DO PORTO/da/COLONIA DO SACRAMENTO/Sobre a Costa Septentrional/DO RIO DA PRATA".
Reproducción publicada en la obra "A Colonia do Sacramento 1680-1777", por Jonathas da Costa Rego Monteiro.

---

Nº DE REGISTRO 0647 Nº DE ORDEN 16011

AUTOR: JOAQUIN GUNDIN
FECHA: 1791
PROCEDENCIA: Revista Militar y Naval del Uruguay
DIMENSIONES: 0.210 × 0.200 mts.

"Plano/de la Costa Septentrional del Rio de la plata/desde la Colonia del Sacramento/hasta el Puerto de Martin chico,/arreglado/alas operaciones que verificó en 1791/el Primer Piloto dela R.1 Arm.da d.n Joaquin Gundin/Comisionado por la Superioridad./y agregada la Sonda/desde el Canal del Infierno h.ta Buenos Aires/practicada posteriormente".

Este plano fué arreglado en 1809 por A. Baleatto y B. Massa.

El original se encuentra en el Museo Naval de Madrid.

Reproducción publicada en la Revista Militar y Naval del Uruguay del mes de julio de 1935.

---

Nº DE REGISTRO 0612 Nº DE ORDEN 16101

AUTOR:
FECHA: 1818
PROCEDENCIA: "A Colonia do Sacramento 1680-1777"
DIMENSIONES: 0.173 × 0.131 mts.

"PLANTA DACOLONIA DO SACRAMENTO/CONFIGURAÇAO TOPOGRAPHICA DO TERRE/NO ATHEO ARRAYAL DE S.CARLOS/ANNO....".

Reproducción publicada en la obra "A Colonia do Sacramento 1680-1777", por Jonathas da Costa Rego Monteiro.

---

Nº DE REGISTRO 0118 Nº DE ORDEN 16201

AUTOR: LEBOURGUIGNON - DUPERRE
FECHA: 1833
DIMENSIONES: 0.580 × 0.445 mts.

"PLAN/DES MOUILLAGES/DE LA COLONIA ET DES ILES DE HORNOS/DAN LE RIO DE LA PLATA, Levé en 1830/ Par Mr.Lebourguignon-Duperré, Ingénieur-Hydrographe, Chevalier de la Legion d'Honneur,/Secondé por MM.Belvéze, Lieute-

hent de Vaisseau, de Gueydon et Santi, Lient.s de Frégate/Sous les ordres et la direction/de Mr. Barral, Capitaine de Corvette, Commandant la Gabare l'Emulation./PUBLIE PAR ORDRE DU ROI/Sous le Ministére de M.le Comte de Signy...../Au Depot-général de la Marine/en 1833".

Reproducción fotográfica obtenida en el Service Central Hydrographique.

---

Nº DE REGISTRO 1065 Nº DE ORDEN 16202

AUTOR:
FECHA: 1840
PROCEDENCIA: Ministerio de Instrucción Pública del Uruguay
DIMENSIONES: 0.550 × 0.368 mts.

Carta de los Ríos de la Plata y Uruguay, desde Colonia hasta el Río San Salvador. No tiene título ni fecha.

Copia fotográfica obtenida en la Sección Fotocinematográfica del M.I.P. del Uruguay.

---

Nº DE REGISTRO 0250 y 0278 Nº DE ORDEN 16203

AUTOR: HYDROGRAPHIC DEPARTMENT, ADMIRALTY
FECHA: 1846
PROCEDENCIA: Servicio Hidrográfico de la Marina
DIMENSIONES: 0.985 × 0.635 mts.

Carta británica Nº 1751, titulada: "SOUTH AMERICA/NORTH SHORE OF THE/RIO DE LA PLATA/SAUCE POINT to MARTIN GARCIA ISLAND/Surveyed by Comm.r Sulivan H.M.S. Philomel 1844/and Lieut.E.W.Sidney R.N. 1856/...".

Edición de abril de 1846 con correcciones hasta 1906.

---

Nº DE REGISTRO 0128 y 0461 Nº DE ORDEN 16204

AUTOR: HYDROGRAPHIC DEPARTMENT, ADMIRALTY
FECHA: 1846
PROCEDENCIA: Royal Geographic Society, London
DIMENSIONES: 0.985 × 0.635 mts.

Carta británica 1751 "Sauce Point to Martin García", edición del 27 de abril de 1846.

Reproducciones obtenidas en la Royal Geographic Society de Londres.

---

Nº DE REGISTRO 0730 Nº DE ORDEN 16205

AUTOR: HYDROGRAPHIC DEPARTMENT, ADMIRALTY
FECHA: 1847
PROCEDENCIA: Biblioteca Nacional de Montevideo
DIMENSIONES: 0.375 × 0.285 mts.

Copia de una carta británica, titulada: "SOUTH AMERICA/ RIO DE LA PLATA/COLONIA/ROADS/Surveyed by C.H.Dillon Master R.N./1847".

Copia fotográfica obtenida en la Biblioteca Nacional de Montevideo.

---

Nº DE REGISTRO 0457, 0248 y 0456 Nº DE ORDEN 16206

AUTOR: HYDROGRAPHIC DEPARTMENT, ADMIRALTY
FECHA: 1850
PROCEDENCIA: Servicio Hidrográfico de la Marina
DIMENSIONES: 0.624 × 0.478 mts.

Carta británica Nº 2004, titulada: "SOUTH AMERICA/RIO DE LA PLATA/COLONIA/ROADS/Surveyed by C. H. Dillon MASTER R.N./1847/Additions by Lieut.Sidney in 1856".

Edición de junio 14 de 1850, con correcciones hasta 1897.

---

Nº DE REGISTRO 0119 Nº DE ORDEN 16301

AUTOR: Commander THOMAS J. PAGE
FECHA: 1855
PROCEDENCIA: Hydrographic Office (U.S.A.)
DIMENSIONES: 0.960 × 0.636 mts.

"MOUTHS of the PARANA and URUGUAY/Sheet Nº 1/MARTIN GARCIA and MARTIN CHICO CHANNELS/(Colonia to Higueritas)Surveyed by Commander Th.s J.Page./U.S.S.Water Witch./1855".

Reproducción obtenida en el Hidrographic Office de los EE. UU.

---

Nº DE REGISTRO 0120 Nº DE ORDEN 16302

AUTOR: Commander THOMAS J. PAGE
FECHA: 1855
PROCEDENCIA: Hydrographic Office (U.S.A.)
DIMENSIONES: 0.960 × 0636 mts.

"TRACK SURVEY of the RIVER PARANA/Sheet Nº 2/(Buenos Ayres to Paloma Island)./Surveyed by Commander Th.s J. Page/U.S.S. - Water Witch./1855".

Reproducción obtenida en el Hydrographic Office de los EE. UU.

---

Nº DE REGISTRO 0074 y 0243 Nº DE ORDEN 16303

AUTOR: HYDROGRAPHIC DEPARTMENT, ADMIRALTY
FECHA: 1856
PROCEDENCIA: Donación
DIMENSIONES: 0.980 × 0.635 mts.

Carta británica Nº 1751 "Sauce Point to Martin Chico Point", edición del 27 de abril de 1846, con adiciones en 1856.

---

Nº DE REGISTRO 0345 y 0346 Nº DE ORDEN 16304

AUTOR: SERVICE CENTRAL HYDROGRAPHIQUE (Francia)
FECHA: 1870
PROCEDENCIA: Biblioteca Nacional de París
DIMENSIONES: 0.470 × 0.354 mts.

Carta francesa, titulada: "AMERIQUE MERIDIONALE/RIO DE LA PLATA/MOUILLAGES DE LA COLONIA/Dépót des Cartes et Plans de la Marine/1870.....".

Copia fotográfica tomada directamente del original que se encuentra en la Biblioteca Nacional de París.

---

Nº DE REGISTRO 0307 Nº DE ORDEN 16305

AUTOR: SERVICE CENTRAL HYDROGRAPHIQUE (Francia)
FECHA: 1870
PROCEDENCIA: Donación
DIMENSIONES: 0.622 × 0.472 mts.

Carta francesa Nº 2865, titulada: "AMERIQUE MERIDIONALE /RIO DE LA/PLATA/MOUILLAGES DE LA COLONIA/ Dépót des Cartes et Plans de la Marine/1870....".

Contiene correcciones esenciales hasta 1873.

---

Nº DE REGISTRO 0109 Nº DE ORDEN 16401

AUTOR:
FECHA: 1877
PROCEDENCIA: Donación Cap. Tagle
DIMENSIONES: 1.340 × 0.780 mts.

"REPUBLICA ORIENTAL DE URUGUAY/PLANO HIDROGRAFICO/Que comprende la parte del Rio de la Plata/Desde la Colonia hasta la Boca del/GUAZU Y DEL RIO URUGUAY/ hasta el ARENAL GRANDE/Con el sondaje rectificado en el corriente año y/construído según los trabajos mas/recientes del Almirantazgo/INGLES FRANCES Y NORTE AMERICANO/ MONTEVIDEO/1877".

---

Nº DE REGISTRO: 0342 Nº DE ORDEN: 16402

AUTOR:
FECHA: 1877
PROCEDENCIA: Biblioteca Nacional de París
DIMENSIONES: 0.770 X 0.442 mts.

Copia fotográfica de un ejemplar igual al descripto en el Nº 16401, existente en la Biblioteca Nacional de París.

---

Nº DE REGISTRO: 0455 Nº DE ORDEN 16403

AUTOR: HYDROGRAPHIC OFFICE (U.S.A.)
FECHA: 1885
PROCEDENCIA: Servicio Hidrográfico de la Marina
DIMENSIONES: 0.615 × 0.476 mts.

"SOUTH AMERICA/RIO DE LA PLATA/COLONIA ROADS./....".

Edición de marzo de 1885.

---

Nº DE REGISTRO 0281 Nº DE ORDEN 16404

AUTOR: Mayor MIGUEL MALARIN
FECHA: 1887
PROCEDENCIA: Donación
DIMENSIONES: 0.210 × 0.155 mts.

"ISLA DE MARTIN GARCIA/por el/MAYOR MIGUEL MALARIN/ Secretario Técnico de los Lazaretos Nacionales/el/Ingeniero Director de los mismos/Miguel Decker/ Julio de 1887".

Copia fotográfica.

---

Nº DE REGISTRO 1088 Nº DE ORDEN 16405

AUTOR: MINISTERIO DE OBRAS PUBLICAS
FECHA: 1882 ?
PROCEDENCIA: Ministerio de Instrucción Pública del Uruguay
DIMENSIONES: 0.565 × 0.382 mts.

Plano titulado "MINISTERIO DE OBRAS PUBLICAS/RIO DE LA PLATA/Valizamiento de los Pasos/de/MARTIN GARCIA".

Copia fotográfica obtenida en la Sección Fotocinematográfica del Ministerio de Instrucción Pública del Uruguay.

---

Nº DE REGISTRO 0261 y 0553 Nº DE ORDEN 16501

AUTOR: OFICINA HIDROGRAFICA — TREN N. DE DRAGADO
FECHA: 1902
PROCEDENCIA: Donación
DIMENSIONES: 1.930 × 0.880 mts.

"R. O. del U./OFICINA HIDROGRAFICA —TREN N. DE DRAGADO/ESTUDIOS/EN EL/RIO DE LA PLATA/año 1902".

Este plano, que es una copia heliográfica, está fechado en Mercedes a 5 de setiembre de 1902 y lo firman el Jefe del Tren Nacional de Dragado, Santiago Rivas, con el Vº Bº del Director de la Oficina Hidrográfica V. Benavides.

---

Nº DE REGISTRO 0548 Nº DE ORDEN 16502

AUTOR:
FECHA: 1905 ?
PROCEDENCIA: Servicio Hidrográfico de la Marina
DIMENSIONES: 1.140 × 0.830 mts.

Copia heliográfica de un plano de la Rada de Colonia a escala 1/10.000.

---

Nº DE REGISTRO 0129, 0251, 0263, 0265 y 1029
Nº DE ORDEN 16503

AUTOR: HYDROGRAPHIC DEPARTMENT, ADMIRALTY
FECHA: 1906
PROCEDENCIA: Servicio Hidrográfico de la Marina
DIMENSIONES: 0.650 × 0.485 mts.

Carta británica Nº 3561, titulada: "South America/Rio de la Plata/ENTRANCE TO THE/RIVERS PARANA AND URUGUAY/From Argentine Government Surveys 1901-3/The wor hair line is from a Survey by Lieut.F.W.Sidney, R.N. 1857".

---

Nº DE REGISTRO 1123 Nº DE ORDEN 16504

AUTOR:
FECHA: 1908
PROCEDENCIA: Ministerio de Instrucción Pública del Uruguay
DIMENSIONES: 0.555 × 0.365 mts.

"RIO DE LA PLATA/SUPERIOR/Carta hidrográfica ajustada a la que levantaron en 1901/los Ingenieros del Ministerio de Obras Públicas de la/Nación Argentina/1908/Escala 1:200.000".

Copia fotográfica obtenida en la Sección Fotocinematográfica del Ministerio de Instrucción Pública del Uruguay.

---

Nº DE REGISTRO 0079 Nº DE ORDEN 16505

AUTOR: MINISTERIO DE OBRAS PUBLICAS (República Argentina)
FECHA: 1908
PROCEDENCIA: R. O. U. "Montevideo"
DIMENSIONES: 1.370 × 0.890 mts.

"REPUBLICA ARGENTINA/MINISTERIO DE OBRAS PUBLICAS/Dirección General de Obras Hidráulicas/RIO DE LA PLATA/SUPERIOR/BALIZAMIENTO GENERAL/1908/Escala 1:100.000".

---

Nº DE REGISTRO 0446 Nº DE ORDEN 16506

AUTOR: MINISTERIO DE OBRAS PUBLICAS (República Argentina)
FECHA: 1909
PROCEDENCIA: Donación
DIMENSIONES: 0.850 × 0.602 mts.

"REPUBLICA ARGENTINA/MINISTERIO DE OBRAS PUBLICAS/Dirección General de Obras Hidráulicas/PLANO GENERAL/DEL RIO DE LA PLATA/SUPERIOR Año 1909/Escala 1:200.000".

---

Nº DE REGISTRO 0264 Nº DE ORDEN 16507

AUTOR: DIRECCION DE HIDROGRAFIA (M.O.P.)
FECHA: 1909
PROCEDENCIA: Dirección de Hidrografía
DIMENSIONES: 0.410 × 0.332 mts.

Copia heliográfica del Plano H. 4730, titulado: "Río de la Plata/PUERTO SAUCE (Juan Lacaze)/1909.

---

Nº DE REGISTRO 0929 Nº DE ORDEN 16508

AUTOR: SERVICIO HIDROGRAFICO (Argentina)
FECHA: 1909
PROCEDENCIA: Donación
DIMENSIONES: 0.415 × 0.330 mts.

Carta argentina titulada: "RIO DE LA PLATA/PUERTO SAUCE (Juan Lacaze)/Por el Alferez de Navío M. E. Paglietino/1909".

---

Nº DE REGISTRO 0922 Nº DE ORDEN 16509

AUTOR: SERVICIO HIDROGRAFICO DE LA MARINA
FECHA: 1909
PROCEDENCIA: Servicio Hidrográfico de la Marina
DIMENSIONES: 0.820 × 0.660 mts.

Copia heliográfica de una carta titulada: "SERVICIO HIDROGRAFICO DE LA ARMADA/MONTEVIDEO/RIO DE LA PLATA/Puerto Sauce (Juan Lacaze)/1909".

---

Nº DE REGISTRO 0254 Nº DE ORDEN 16510

AUTOR: DIRECCION DE HIDROGRAFIA (M.O.P.)
FECHA: 1910
PROCEDENCIA: Dirección de Hidrografía
DIMENSIONES: 0.835 × 0.560 mts.

Copia heliográfica de un plano con el siguiente título: "M.O.P./OFICINA HIDROGRAFICA/PUERTO DEL SAUCE".

En la parte inferior derecha, dice: "Puerto del Sauce - XII - 1910" y firma H. C. de Barros y más abajo "Vº Bº V. Benavides.

---

Nº DE REGISTRO 0230 Nº DE ORDEN 16511

AUTOR: DEPARTAMENTO N. DE INGENIEROS
FECHA: 1910
PROCEDENCIA: Donación
DIMENSIONES: 1.870 × 1.290 mts.

"DEPARTAMENTO N. DE INGENIEROS/División de Catastro/RED DE LOS CAMINOS PRINCIPALES/del/DEPARTAMENTO DE COLONIA/1910/ESCALA 1:75.000".

---

Nº DE REGISTRO 1020 Nº DE ORDEN 16512

AUTOR: HYDROGRAPHIC OFFICE (U.S.A.)
FECHA: 1912
PROCEDENCIA: Servicio Hidrográfico de la Marina
DIMENSIONES: 0.665 × 0.486 mts.

Carta americana Nº 2704, "Entrance to the/PARANA AND URUGUAY RIVERS".
Edición de octubre de 1912.

---

Nº DE REGISTRO 0290, 0268 y 0267 Nº DE ORDEN 16513

AUTOR: HYDROGRAPHIC DEPARTMENT, ADMIRALTY
FECHA: 1913
PROCEDENCIA: Servicio Hidrográfico de la Marina
DIMENSIONES: 0.630 × 0.480 mts.

Carta británica Nº 2004, "Colonia Roads". — Edición del 17 de octubre de 1913.

---

Nº DE REGISTRO 0114 y 0266 Nº DE ORDEN 16514

AUTOR: HYDROGRAPHIC DEPARTMENT ADMIRALTY
FECHA: 1913
PROCEDENCIA: Servicio Hidrográfico de la Marina
DIMENSIONES: 0.985 × 0.634 mts.

Carta británica Nº 1751, "Sauce Point to Martín García Island". — Edición del 7 de noviembre de 1913.

---

Nº DE REGISTRO 0552 Nº DE ORDEN 16515

AUTOR: DIRECCION DE HIDROGRAFIA (M.O.P.)
FECHA: 1918
PROCEDENCIA: Dirección de Hidrografía
DIMENSIONES: 0.524 × 0.470 mts.

"REPUBLICA O. DEL URUGUAY/Ministerio de Obras Públicas/DIRECCION DE HIDROGRAFIA/SECCION B/Plano de los Canales de acceso al Río Uruguay y Paraná e indicando especialmente la iluminación del Canal Santo Domingo y la/entrada del Arroyo de las Vacas/Montevideo, Octubre de 1918".

---

Nº DE REGISTRO 0558 Nº DE ORDEN 16516

AUTOR: SERVICIO HIDROGRAFIA DE LA MARINA
FECHA: 1920
PROCEDENCIA: Servicio Hidrográfico de la Marina
DIMENSIONES: 0.942 × 0.654 mts. c/u.

Plano en tela, compuesto de cuatro hojas, titulado: "Río de la Plata Superior y Río Paraná hasta San Pedro. Balizamiento General. Escala 1:100.000".

---

Nº DE REGISTRO 0557 Nº DE ORDEN 16517

AUTOR: SERVICIO HIDROGRAFICO DE LA MARINA
FECHA: 1920
PROCEDENCIA: Servicio Hidrográfico de la Marina
DIMENSIONES: 0.693 × 0.532 mts.

Plano en tela titulado: "Río de la Plata Superior".

---

Nº DE REGISTRO 0235 Nº DE ORDEN 16518

AUTOR: DIRECCION GENERAL DE NAVEGACION Y PUERTOS (Argentina).
FECHA: 1919
PROCEDENCIA: Donación Cap. de Fragata Gustavo Schoeder
DIMENSIONES: 1.140 × 0.425 mts.

"REPUBLICA ARGENTINA/MINISTERIO DE OBRAS PUBLICAS/Dirección General de Navegación y Puertos/RIO DE LA PLATA/SUPERIOR/y/RIO PARANA/HASTA SAN PEDRO/BALIZAMIENTO GENERAL/1919/Escala 1:200.000".

---

Nº DE REGISTRO 0234 Nº DE ORDEN 16519

AUTOR: SERVICIO HIDROGRAFICO DE LA MARINA
FECHA: 1920
PROCEDENCIA: Servicio Hidrográfico de la Marina
DIMENSIONES: 2.400 × 0.840 mts.

Copia heliográfica del plano descripto en el Nº 16516.

---

Nº DE REGISTRO 0454 Nº DE ORDEN 16520

AUTOR: DIRECCION DE HIDROGRAFIA (M.O.P.)
FECHA: 1920
PROCEDENCIA: Dirección de Hidrografía
DIMENSIONES: 0.460 × 0.350 mts.

Copia heliográfica de un plano titulado: "M. O. P./DIRECCION DE HIDROGRAFIA/PLANO demostrativo de la situación de la Ciudad de Colonia con relación/a los grandes Canales de navegación del Estuario del Plata Medio./Montevideo, Agosto de 1920".

---

Nº DE REGISTRO 0449 Nº DE ORDEN 16521

AUTOR: HYDROGRAPHIC DEPARTMENT, ADMIRALTY
FECHA: 1924
PROCEDENCIA: Donación Yacht Club Uruguayo
DIMENSIONES: 1.020 × 0.700 mts.

Carta británica 1751 "Puerto Sauce to Isla Martín García", edición del 18 de febrero de 1924.

---

Nº DE REGISTRO 0297 Nº DE ORDEN 16522

AUTOR: DIRECCION DE HIDROGRAFIA
FECHA: 1924
PROCEDENCIA: Dirección de Hidrografía
DIMENSIONES: 1.100 × 1.040 mts.

Plano H. 5011 de la Dirección de Hidrografía, titulado: "M.O.P./DIRECCION DE HIDROGRAFIA/Sección B/Estudios Puerto Zona Franca/COLONIA/Escala 1:5000/Enero 1924".

---

Nº DE REGISTRO 1069 Nº DE ORDEN 16523

AUTOR:
FECHA: 1925
PROCEDENCIA: Ministerio de Instrucción Pública del Uruguay
DIMENSIONES: 0.535 × 0.333 mts.

Copia fotográfica de un plano del Río de la Plata desde Colonia a Nueva Palmira, obtenida en la Sección Fotocinematográfica del Ministerio de Instrucción Pública del Uruguay.

---

Nº DE REGISTRO 1079 Nº DE ORDEN 16524

AUTOR:
FECHA: 1925
PROCEDENCIA: Ministerio de Instrucción Pública del Uruguay
DIMENSIONES: 0.530 × 0.400 mts.

Copia fotográfica de un plano titulado "Río de la Plata Superior. Canales de Navegación", obtenida en la Sección Fotocinematográfica del Ministerio de Instrucción Pública del Uruguay.

---

Nº DE REGISTRO 1073 Nº DE ORDEN 16601

AUTOR: DIRECCION GENERAL DE NAVEGACION Y PUERTOS (Argentina).
FECHA: 1926
PROCEDENCIA: Ministerio de Instrucción Pública del Uruguay
DIMENSIONES: 0.570 × 0.220 mts.

Copia fotográfica de un plano del Río de la Plata Superior y

del Paraná hasta San Pedro a escala 1:200.000, obtenida en la Sección Fotocinematográfica del Ministerio de Instrucción Pública del Uruguay.

---

Nº DE REGISTRO 0285 y 0466 Nº DE ORDEN 16602

AUTOR: HYDROGRAPHIC DEPARTMENT, ADMIRALTY
FECHA: 1926
PROCEDENCIA: Servicio Hidrográfico de la Marina
DIMENSIONES: 0.660 × 0.485 mts.

Carta británica Nº 3561, titulada: "South América/Río de la Plata/ENTRANCE TO THE/RIVERS PARANA AND URUGUAY/ From Argentine Government Surveys, 1901 - 18/The work in hair line is from a Survey by Lieut. F. W. Sidney, R. N. 1857". Edición del 16 de abril de 1926.

---

Nº DE REGISTRO 0288 Nº DE ORDEN 16603

AUTOR: SERVICIO HIDROGRAFICO (Argentina)
FECHA: 1930
PROCEDENCIA: Servicio Hidrográfico de la Marina
DIMENSIONES: 0.730 × 0.620 mts.

Carta argentina Nº 9, titulada: "REPUBLICA ARGENTINA/ RIO DE LA PLATA/SUPERIOR/Construída con datos del Ministerio de Obras Públicas 1930 – Ministerio/de Marina 1930 y Departamento N. de Ingenieros de la R. O. del Uruguay 1910". Primera edición de noviembre de 1930.

---

Nº DE REGISTRO 0459 Nº DE ORDEN 16604

AUTOR: DIRECCION DE HIDROGRAFIA (M.O.P.)
FECHA: 1932
PROCEDENCIA: Dirección de Hidrografía
DIMENSIONES: 0.760 × 0.645 mts.

Plano H. 6070 de la Dirección de Hidrografía, titulado: "M.O.P. /DIRECCION DE HIDROGRAFIA – SECCION F/PUERTO FRANCO DE COLONIA/Montevideo, Julio de 1932".

---

Nº DE REGISTRO 0969 Nº DE ORDEN 16605

AUTOR: SERVICIO HIDROGRAFICO (Argentina)
FECHA: 1933
POCEDENCIA: Servicio Hidrográfico de la Marina
DIMENSIONES: 0.730 × 0.620 mts.

Carta argentina Nº 9 "Río de la Plata Superior", 2ª edición 1933.

---

Nº DE REGISTRO 0,115, 0226 y 0301 Nº DE ORDEN 16606

AUTOR: SERVICIO HIDROGRAFICO (Argentina)
FECHA: 1933
POCEDENCIA: Servicio Hidrográfico de la Marina
DIMENSIONES: 0.730 × 0.620 mts.

Ejemplares de la carta argentina Nº 9 "Río de la Plata Superior", 2da. edición 1933 con correcciones hasta 1938.

---

Nº DE REGISTRO 1019 Nº DE ORDEN 16607

AUTOR: HYDROGRAPHIC DEPARTMENT, ADMIRALTY
FECHA: 1933
PROCEDENCIA: Servicio Hidrográfico de la Marina
DIMENSIONES: 0.990 × 0.665 mts.

Carta británica Nº 3561, titulada: "South America – East Coast/ RIO DE LA PLATA/BUENOS AIRES TO NUEVA PALMIRA/ INCLUDING COLONIA/From the Argentine Government Charts to 1933". Edición del 13 de octubre de 1933.

---

Nº DE REGISTRO 0448 Nº DE ORDEN 16608

AUTOR: HYDROGRAPHIC DEPARTMENT, ADMIRALTY
FECHA: 1934
PROCEDENCIA: Servicio Hidrográfico de la Marina
DIMENSIONES: 0.990 × 0.665 mts.

Carta británica Nº 3561 "Buenos Aires to Martín García, including Colonia", edición del 17 de agosto de 1934.

---

Nº DE REGISTRO 0551 Nº DE ORDEN 16609

AUTOR:
FECHA: 1933
PROCEDENCIA: Donación
DIMENSIONES: 0.400 × 0.350 mts.

Copia heliográfica de un plano titulado: "Plano de la Isla Sola", fechado en Carmelo en noviembre de 1933.

---

Nº DE REGISTRO 0549 Nº DE ORDEN 16610

AUTOR:
FECHA: 1934
PROCEDENCIA: Donación
DIMENSIONES: 0.645 × 0.480 mts.

Plano en tela de la Rada de Colonia.

---

Nº DE REGISTRO 0460 y 1143 Nº DE ORDEN 16611

AUTOR: SERVICIO GEOGRAFICO MILITAR
FECHA: 1934
PROCEDENCIA: Servicio Geográfica Militar
DIMENSIONES: 0.690 × 0.500 mts.

Carta del Uruguay en 1:50000 – Hoja XIV – 27 "COLONIA DEL SACRAMENTO".

---

Nº DE REGISTRO 0447 Nº DE ORDEN 16612

AUTOR: HYDROGRAPHIC OFFICE (U.S.A.)
FECHA: 1935
PROCEDENCIA: Servicio Hidrográfico de la Marina
DIMENSIONES: 1.070 × 0.765 mts.

Carta americana Nº 5287 titulada: "South America/RIO DE LA PLATA/APPROACHES TO/PUERTO DE BUENOS AIRES/RIO PARANA AND URUGUAY/From Argentine surveys to 1930". 2da. edición de enero de 1935.

---

Nº DE REGISTRO 0452 y 1139 Nº DE ORDEN 16613

AUTOR: SERVICIO GEOGRAFICO MILITAR
FECHA: 1935
PROCEDENCIA: Servicio Geográfico Militar
DIMENSIONES: 0.690 × 0.500 mts.

Carta del Uruguay en 1:50000. Hoja XIII-27 "JUAN L. LACAZE".

---

Nº DE REGISTRO 0197 Nº DE ORDEN 16614

AUTOR: SERVICIO HIDROGRAFICO DE LA MARINA
FECHA: 1936
PROCEDENCIA: Servicio Hidrográfico de la Marina
DIMENSIONES: 1.135 × 0.669 mts.

Carta uruguaya Nº 9, titulada "República O. del Uruguay/Río de la Plata/COLONIA/DESDE ARROYO RIACHUELO HASTA ISLAS DE HORNOS/Por el Servicio Hidrográfico de la Marina 1935".

---

Nº DE REGISTRO 0199 Nº DE ORDEN 16615

AUTOR: SRVICIO HIDROGRAFICO DE LA MARINA
FECHA: 1937
PROCEDENCIA: Servicio Hidrográfico de la Marina
DIMENSIONES: 0.660 × 0.452 mts.

Carta uruguaya Nº 11, titulada: "República O. del Uruguay/Río de la Plata/ACCESO AL/PUERTO DE CARMELO/CANAL DE LA ISLA SOLA Y ARROYO DE LAS VACAS/Por el Servicio Hidrográfico de la Marina".

---

Nº DE REGISTRO 0206 Nº DE ORDEN 16616

AUTOR: SERVICIO HIDROGRAFICO DE LA MARINA
FECHA: 1937
PROCEDENCIA: Servicio Hidrográfico de la Marina
DIMENSIONES: 0.710 × 0.450 mts.

Carta uruguaya Nº 12, titulada: "República O. del Uruguay/RIO DE LA PLATA/PUERTO SAUCE/(JUAN LACAZE)/Y SUS PROXIMIDADES/Por el Servicio Hidrográfico de la Marina".

---

Nº DE REGISTRO 0657 Nº DE ORDEN 16617

AUTOR: SERVICIO HIDROGRAFICO DE LA MARINA
FECHA: 1938
PROCEDENCIA: Servicio Hidrográfico de la Marina
DIMENSIONES: 0.605 × 0.480 mts.

Copia heliográfica del Plano VII "Rada de Carmelo/ISLA SOLA/Escala 1:1000".

---

Nº DE REGISTRO 0656 Nº DE ORDEN 16618

AUTOR: SERVICIO HIDROGRAFICO DE LA MARINA
FECHA: 1938
PROCEDENCIA: Servicio Hidrográfico de la Marina
DIMENSIONESE: 0.338 × 0.320 mts.

Copia heliográfica del Plano XI "Río de la Plata/CANAL CAMACHO/Escala 1:50000.

---

Nº DE REGISTRO 0543 Nº DE ORDEN 16619

AUTOR:
FECHA: 1938
PROCEDENCIA: Donación
DIMENSIONES: 1.680 × 0.990 mts.
Copia heliográfica de un plano general del Departamento de Colonia a escala 1:100.000.

---

Nº DE REGISTRO 0204 Nº DE ORDEN 16620

AUTOR: HYDROGRAPHIC DEPARTMENT, ADMIRALTY
FECHA: 1938
PROCEDENCIA: Servicio Hidrográfico de la Marina
DIMENSIONES: 1.000 × 0.668 mts.
Carta británica Nº 3561 "Río de la Plata/Buenos Aires to Nueva Palmira/including Colonia". Edición del 14 de enero de 1938.

---

Nº DE REGISTRO 0550 Nº DE ORDEN 16621

AUTOR: DIRECCION DE HIDROGRAFIA (M.O.P.)
FECHA: 1939
PROCEDENCIA: Dirección de Hidrografía
DIMENSIONES: 0.850 × 0.612 mts.

Copia heliográfica del Plano H-6283 A, titulado: "M.O.P./DIRECCION DE HIDROGRAFICA/SECCION F/PUERTO FRANCO DE COLONIA/Obras de Abrigo/Montevideo, noviembre de 1939".

---

Nº DE REGISTRO 0465 Nº DE ORDEN 16622

AUTOR: HYDROGRAPHIC OFFICE (U.S.A.)
FECHA: 1939
PROCEDENCIA: Servicio Hidrográfico de la Marina
DIMENSIONES: 1.070 × 0.765 mts.

Carta americana Nº 5287 "Approaches to/Puerto de Buenos Aires/Ríos Paraná and Uruguay", 3ª edición de noviembre de 1939.

---

Nº DE REGISTRO 0649 Nº DE ORDEN 16623

AUTOR: SERVICIO HIDROGRAFICO DE LA MARINA
FECHA: 1939
PROCEDENCIA: Servicio Hidrográfico de la Marina
DIMENSIONES: 1.135 × 0.669 mts.

Carta uruguaya Nº 9 "Colonia", edición de junio, de 1939.

---

Nº DE REGISTRO 0713 Nº DE ORDEN 16624
AUTOR: SERVICIO HIDROGRAFICO (Argentina)
FECHA: 1942
PROCEDENCIA: Servicio Hidrográfico de la Marina
DIMENSIONES: 0.763 × 0.554 mts.

Carta argentina Nº 70, titulada: "REPUBLICA ARGENTINA/RIO DE LA PLATA SUPERIOR/ISLA MARTIN GARCIA/Compilada con los levantamientos efectuados por la Armada Argentina,

el Ministerio de/Obras Públicas y la Aviación Naval y completada con datos del Servicio Hidrográfico Uruguayo". 1ra. Edición agosto de 1942.

---

Nº DE REGISTRO 1171 Nº DE ORDEN 16625

AUTOR: SERVICIO GEOGRAFICO MILITAR
FECHA: 1943
PROCEDENCIA: Servicio Geográfico Militar
DIMENSIONES: 0.350 × 0.265 mts.
Carta del Uruguay en 1:50000. Hoja XV – 26 "BARRA SAN JUAN".

---

Nº DE REGISTRO 1210 Nº DE ORDEN 16626

AUTOR: SERVICIO HIDROGRAFICO DE LA MARINA
FECHA: 1943
PROCEDENCIA: Servicio Hidrográfico de la Marina
DIMENSIONES: 1.410 × 0.985 mts.
Copia heliográfica del Plano XXXVIII "I. San Gabriel y Proximidades/ Escala 1:2500/1943".

---

Nº DE REGISTRO 1153 Nº DE ORDEN 16627

AUTOR: SERVICIO GEOGRAFICO MILITAR
FECHA: 1945
PROCEDENCIA: Servicio Geográfico Militar
DIMENSIONES: 0.688 × 0.500 mts.
Carta del Uruguay 1:50000 – Hoja XV – 25 "CONCHILLAS".

---

Nº DE REGISTRO 1045 Nº DE ORDEN 16628

AUTOR: SERVICIO HIDROGRAFICO DE LA MARINA
FECHA: 1946
PROCEDENCIA: Servicio Hidrográfico de la Marina
DIMENSIONES: 1.220 × 1.000 mts.
Copia heliográfica del Plano XLII "Desde Arroyo San Pedro hasta el Río San Juan".

---

Nº DE REGISTRO 1212 Nº DE ORDEN 16629

AUTOR: SERVICIO HIDROGRAFICO DE LA MARINA
FECHA: 1946
PROCEDENCIA: Servicio Hidrográfico de la Marina
DIMENSIONES: 1.135 × 0.677 mts.

Carta uruguaya Nº 9 "Colonia", edición de setiembre de 1946.

---

Nº DE REGISTRO 1213 Nº DE ORDEN 16630

AUTOR: SERVICIO HIDROGRAFICO DE LA MARINA
FECHA: 1946
POCEDENCIA: Servicio Hidrográfico de la Marina
DIMENSIONES: 0.998 × 0.690 mts.

Carta uruguaya Nº 22, titulada: "República O. del Uruguay/ Ríos de la Plata y Uruguay/Desde PUERTO de COLONIA hasta/ PUERTO DE NUEVA PALMIRA". 1ra. edición octubre de 1946.

---

Nº DE REGISTRO 1037 Nº DE ORDEN 16631

AUTOR: SERVICIO HIDROGRAFICO DE LA MARINA
FECHA: 1946
PROCEDENCIA: Servicio Hidrográfico de la Marina
DIMENSIONES: 0.887 × 0.677 mts.

Carta uruguaya Nº 23, titulada: "República O. del Uruguay/ RIO DE LA PLATA Y URUGUAY/Desde PUNTA MARTIN CHICO/hasta PUERTO DE NUEVA PALMIRA". 1ª edición de febrerio de 1946.

---

Nº DE REGISTRO 1214 Nº DE ORDEN 16632

AUTOR: HYDROGRAPHIC OFFICE (U.S.A.)
FECHA: 1947
PROCEDENCIA: Servicio Hidrográfico de la Marina

DIMENSIONES: 0.965 × 0.715 mts.
Carta americana Nº 5287 "Approaches to Puerto de Buenos Ai-

res Rios Parana and Uruguay/From Argentine and Uruguayan surveys to 1946.
5ª edición diciembre de 1947.

---

Nº DE REGISTRO 1215 Nº DE ORDEN 16633

AUTOR: SERVICIO HIDROGRAFICO DE LA MARINA
FECHA: 1950
PROCEDENCIA: Servicio Hidrográfico de la Marina
DIMENSIONES: 0.998 × 0.690 mts.

Carta uruguaya Nº 22 "Desde Puerto de Colonia hasta Puerto de Nueva Palmira".
Edición de mayo de 1950.

---

Nº DE REGISTRO 1216 Nº DE ORDEN 16634

AUTOR:: SERVICIO HIDROGRAFICO DE LA MARINA
FECHA: 1950
PROCEDENCIA: Servicio Hidrográfico de la Marina
DIMENSIONES: 1.135 × 0.677 mts.

Carta uruguaya Nº 9 "Colonia", edición de julio de 1950.

---

Nº DE REGISTRO 1217 Nº DE ORDEN 16635

AUTOR: SERVICIO HIDROGAFICO DE LA MARINA
FECHA: 1950
PROCEDENCIA: Servicio Hidrográfico de la Marina
DIMENSIONES: 0.710 × 0.450 mts.

Carta uruguaya Nº 12 "Puerto Sauce", edición de mayo de 1950.

---

Nº DE REGISTRO 1082 Nº DE ORDEN 16701

AUTOR:
FECHA:
PROCEDENCIA: Ministerio de Instrucción Pública del Uruguay
DIMENSIONES: 0.555 × 0.340 mts.

Copia fotográfica de un plano de la Isla Martín García, obtenida en la Sección Fotocinematográfica del Ministerio de Instrucción Pública del Uruguay.

---

Nº DE REGISTRO 1081 Nº DE ORDEN 16702

AUTOR:
FECHA:
PROCEDENCIA: Ministerio de Instrucción Pública del Uruguay
DIMENSIONES: 0.455 × 0.383 mts.

"Croquis da Ilha de Martín García".
Copia fotográfica obtenida en la Sección Fotocinematográfica del Ministerio de Instrucción Pública del Uruguay.

---

Nº DE REGISTRO 1092 Nº DE ORDEN 16703

AUTOR:
FECHA:
PROCEDENCIA: Ministerio de Instrucción Pública del Uruguay
DIMENSIONES: 0.550 × 0.390 mts.

"MAPPA DA NOVA/COLONIA DO SACRAMENTO".
Copia fotográfica obtenida del Archivo de la Sección Fotocinematográfica del Ministerio de Instrucción Pública del Uruguay.

---

Nº DE REGISTRO 1086 Nº DE ORDEN 16704

AUTOR:
FECHA:
PROCEDENCIA: Ministerio de Instrucción Pública del Uruguay
DIMENSIONES: 0.545 × 0.435 mts.

"Planta da Praça/da Collonia/y Extramuros".

Copia fotográfica obtenida del Archivo de la Sección Fotocinematográfica del Ministerio de Instrucción Pública del Uruguay.

---

Nº DE REGISTRO 1056 Nº DE ORDEN 16705

AUTOR:
FECHA:
PROCEDENCIA: Ministerio de Instrucción Pública del Uruguay
DIMENSIONES: 0.540 × 0.400 mts.

"MARTIN GARCIA; Zona Aluvial/y Canales Circundantes".
Copia fotográfica obtenida del Archivo de la Sección Fotocinematográfica del Ministerio de Instrucción Pública del Uruguay.

---

Nº DE REGISTRO 0556 Nº DE ORDEN 16706

AUTOR:
FECHA:
PROCEDENCIA: Servicio Hidrográfico de la Marina
DIMENSIONES: 0957 × 0.276 mts.

Plano en tela del Río de la Plata, desde Muelle Martín Chico hasta Punta Gorda.

---

Nº DE REGISTRO 0252 Nº DE ORDEN 16707

AUTOR: OFICINA HIDROGRAFICA (M.O.P.)
FECHA:
PROCEDENCIA: R. O. U. "MONTEVIDEO"
DIMENSIONES: 0.630 × 0.670 mts.

Copia heliográfica de un plano titulado: "RIO DE LA PLATA/SUPERIOR/BALIZAMIENTO GENERAL/Copia obtenida en la "Oficina Hidrográfica"/para el/CRUCERO "MONTEVIDEO"/Escala 1:100.000".

---

Nº DE REGISTRO 0555 Nº DE ORDEN 16708

AUTOR: OFICINA HIDROGRAFICA (M.O.P.)
FECHA:
PROCEDENCIA: Donación
DIMENSIONES: 0.465 × 0.405 mts.

Copia heliográfica de un plano con el siguiente título: "Canales de Acceso/A LA RADA DEL/CARMELO/Oficina Hidrográfica/ V./Benavides".

---

Nº DE REGISTRO 0246 y 0554 Nº DE ORDEN 16709

AUTOR: DIRECCION DE HIDROGRAFIA (M.O.P.)
FECHA:
PROCEDENCIA: Dirección de Hidrografía
DIMENSIONES: 1.380 × 0.934 mts.

Copia héliográfica de un plano del Río de la Plata Superior, a escala 1:100000, con el balizamiento general de la zona.

---

## VARIAS

Nº DE REGISTRO 0017 Nº DE ORDEN 16801

AUTOR:
FECHA: 1759
PROCEDENCIA: Sección Cartográfica del Estado Mayor Central de Madrid.
DIMENSIONES: 0.560 × 0.240 mts.

"PLANO DE LA COSTA/Ríos, Estancias y Poblaciones, que se hallan al Norte de el Río/dela Plata entre el Río Negro, y Montevideo, hecho por Orden/de el Ex.mo S.r D.n Pedro Cevallos Then.te General delos Exercitos/de su Magestad, Governador y Capitán General de Buenos ayres./Año de 1759".

Copia fotográfica tomada directamente del original existente en la Sección Cartográfica del Estado Mayor Central de Madrid.

---

Nº DE REGISTRO 1242 Nº DE ORDEN 16710

AUTOR: SERVICIO DE HIDROGRAFIA NAVAL URUGUAYO
FECHA: 1909
PROCEDENCIA: SERV. DE HIDROG. NAVAL URUGUAYO
DIMENSIONES: 0.60 X 0.59

Plano Batimétrico de Colonia, con la siguiente leyenda: "Colonia.- Levantada por los SS. Oficiales de la Armada.- Dirección: Capitán de Fragata Dn. Tomás Zurueta 1909.- Escala 1:20000.-

---

Nº DE REGISTRO 1265 Nº DE ORDEN 16711

AUTOR: SERVICIO DE HIDROGRAFIA NAVAL URUGUAYO
FECHA: 1970
PROCEDENCIA: SERV. DE HIDROG. NAVAL URUGUAYO
DIMENSIONES: 0.100 X 0.69

Carta No. 60 desde el Puerto de Colonia del Sacramento hasta Puerto de Nueva Palmira; con la siguiente leyenda: "República O. del Uruguay-República Argentina. Ríos de la Plata y Uruguay.- Desde Puerto de Colonia del Sacramento hasta Puerto de Nueva Palmira.- Comisión Mixta para el Levantamiento Integral del Río de la Plata. Delegación del Uruguay.- Levantamiento del Servicio de Hidrografía de la Armada años 1925 al año 1969.- Completada con datos del Servicio Geográfico Militar y Cartas Argentinas.- Sondas en metros... Escala Natural 1:100.000. Publicada por el S/H de la Armada; Montevideo octubre 1946.-" Pequeñas correcciones: Por aviso a los Navegantes Por otras fuentes.- Nuevas Ediciones Mayo 1950 Octubre 1970.-

---

Nº DE REGISTRO 1266 Nº DE ORDEN 16712

AUTOR: SERVICIO DE HIDROGRAFIA NAVAL URUGUAYO
FECHA: 1970
PROCEDENCIA: SERV. DE HIDROG. NAVAL URUGUAYO
DIMENSIONES: 0.89 X 0.69

Carta No. 61 desde Punta Martín Chico hasta Puerto Nue-

va Palmira; con la siguiente leyenda: "República O. del Uruguay- República Argentina.- Ríos de la Plata y Uruguay.- Desde Punta Martín Chico hasta Puerto Nueva Palmira.- Comisión Mixta para el Levantamiento Integral del Río de la Plata.- Delegación del Uruguay Levantamientos del Servicio de Hidrografía de la Armada años 1925 al año 1969.- Completada con datos del Servicio Geográfico Militar y Cartas Argentinas..... Sondas en metros.- Escala Natural 1:50.000.- Publicada por el S/H de la Armada Montevideo. Octubre de 1946.- Nueva Edición Julio 1970.-

---

Nº DE REGISTRO 1267 Nº DE ORDEN 16713

AUTOR: SERVICIO DE HIDROGRAFIA NAVAL URUGUAYO
FECHA: 1937/1970
PROCEDENCIA: SERV. DE HIDROG. NAVAL URUGUAYO
DIMENSIONES: 0.74 X 0.49

Carta No. 51 del Puerto Sauce y sus proximidades, con la siguiente leyenda: "República O. de Uruguay.- Río de la Plata.- Sauce y sus proximidades.- Comisión Mixta para el Levantamiento Integral del Río de la Plata.- Delegación del Uruguay.- Levantamientos del Servicio de Hidrografía de la Armada años 1937 y 1970.- Sondas en metros.... Escala Natural 1:15.000.- Proyección Mercator.- Publicada por el S/H de la Armada Montevideo Octubre de 1937.- Nuevas Ediciones Mayo 1950 y Mayo 1970.

---

Nº DE REGISTRO 1268 Nº DE ORDEN 16714

AUTOR: SERVICIO DE HIDROGRAFIA NAVAL URUGUAYO
FECHA: 1970
PROCEDENCIA: SERV. DE HIDROG. NAVAL URUGUAYO
DIMENSIONES: 1.13 X 0.67

Carta No. 52 de Puerto de Colonia del Sacramento y Proximidades.- Desde Arroyo Riachuelo hasta Isla de Hornos; con la siguiente leyenda: " República O. del Uruguay Río de la Plata.- Puertos de Colonia del Sacramento y Pdox.- Desde Arroyo Riachuelo hasta Isla

de Hornos.- Comisión Mixta para el Levantamiento Integral del Río de la Plata,- Delegación del Uruguay.- Levanatmientos del Servicio de Hidrografía de la Armada años 1935, 1936, 1942, 1944, 1966 y 1969.- Completada con datos del Servicio Geográfico Militar.- Proyección Mercator.- Sondas en metros... Escala 1;20.000.- Publicada por el S/H de la Armada, Montevideo, agosto 1936.- Nuevas Ediciones: Junio 1939- Setiembre 1946- Julio 1950- Mayo 1970.-

---

Nº DE REGISTRO 1271 Nº DE ORDEN 16715

AUTOR: DILLON
FECHA: 1850/ L.C. 1877/ U.C. 1883
PROCEDENCIA:
DIMENSIONES: 0.63 X 0.47

Carta Británica Nº 2004 con la siguiente leyenda: "Suth América.- Río de la Plata .- Colonia Roads (Rada) Relevamiento por C.H. Dillón.- Ampliaciones por Sidney 1856.-

---

Nº DE REGISTRO 1272 Nº DE ORDEN 16716

AUTOR: RAMON PALOMEQUE
FECHA: PROBALE fin S. XIX (1890 a 1900)
PROCEDENCIA: DONACION SERV. METEREOLOGICO
DIMENSIONES: 0.44 X 0.35

Proyecto de Canalización para utilizar el canal del Infierno directamente.- Firmado por Ramón Palomeque.- Sin fecha.- Of. Nº 315/ 1935.-

---

Nº DE REGISTRO 1282 Nº DE ORDEN 16717

AUTOR: DUCLOUT
FECHA: 1892
PROCEDENCIA:
DIMENSIONES: 0.34 X 0.43

Nº DE REGISTRO 0846 Nº DE ORDEN 16802

AUTOR: BOUGANVILLE
FECHA: 1771
PROCEDENCIA: Biblioteca Nacional de Montevideo
DIMENSIONES: 0.390 × 0.278 mts.

Trozo de una carta que comprende la costa Norte del Río de la Plata desde el Cabo Santa María hasta el Río Santa Lucía. No tiene título ni leyendas.

Copia fotográfica tomada en la Biblioteca Nacional de Montevideo.

---

Nº DE REGISTRO 0137 Nº DE ORDEN 16851

AUTOR:
FECHA: 1789?
PROCEDENCIA: British Museum
DIMENSIONES: 0.675 × 0.520 mts.

Costa N. del Río de la Plata, desde Punta Yeguas hasta Punta Martín Chico.

En la parte superior derecha tiene la siguiente leyenda: "Esta Carta está construída por los Trabajos delas corvetas el año de 89, en S.ta Lucía y Colonia./del Sacram.to h.ta la barranca S. en la i.a y h.ta las Islas de Hornos en la 2ª. Los inter-/medios, y Pedaso de la Costa h.ta Martín Chico por los Trabajos del S.or d.n José Varela/adoptando ntras Long.entre Montevideo, y Colonia del Sacram.to como asimismo/las Lat.s observ.s en ambos parages".

Copia fotográfica tomada directamente del original existente en el British Museum.

---

Nº DE REGISTRO 0138 Nº DE ORDEN 16852

AUTOR:
FECHA: 1789?
PROCEDENCIA: British Museum
DIMENSIONES: 0.305 × 0.155 mts.

Copia fotográfica de un trozo de la carta anterior, en la parte de las proximidades de Colonia.

Tomada directamente del original existente en el British Museum.

---

Nº DE REGISTRO 0043 Nº DE ORDEN 16853

AUTOR: JOAQUIN GUNDIN
FECHA: 1790
PROCEDECIA: Museo Naval de Madrid
DIMENSIONES: 0.580 × 0.240 mts.

"Plano/dela Costa Septentrional del Río dela Plata/desde el Cerro de Montevideo/hasta la Punta dela Ballena u Occidental dela ensenada de Maldonado,/Arreglado/alas operaciones del 1.er Piloto dela R.l Armada D.n Joaquín Gundín/Comisionado por la Superioridad/y Verificadas en 1790".

Publicada por Baleato y Massa en 1803. Copia fotográfica tomada directamente del original existente en el Museo Naval.

---

Nº DE REGISTRO 0127 Nº DE ORDEN 16901

AUTOR: Cap. SULIVAN (Hidrographic Department; Admiralty)
FECHA: 1846
PROCEDENCIA: Royal Geographic Society
DIMENSIONES: 0.970 × 0.630 mts.

Carta británica Nº 1750, titulada: "NORTH SHORE OF THE/RIO DE LA PLATA/Sheet I/Sta. MARIA POINT to SAUCE POINT/Surveyed by Comm.r Sulivan H. M. S. Philomel/1844".

Reproducción de la edición del 27 de abril de 1846, obtenida en la Royal Geographic Society de Londres.

---

Nº DE REGISTRO 0414 Nº DE ORDEN 16902

AUTOR: ANDRES de OYARVIDE
FECHA: 1864
PROCEDENCIA: Donación
DIMENSIONES: 0.620 × 0.445 mts.

Carta española Nº 505 titulada: "PLANO/de la/PUNTA RASA DEL CABO DE S.n ANTONIO/sus inmediaciones, bancos y Fondeadero de S. Clemente./Levantado de órden del Rey en 1803, para el Depósito Hidrográfico./Andrés de Oyarvide/Dirección de Hidrografía/Madrid 1864".

---

Nº DE REGISTRO 0562 Nº DE ORDEN 16903

AUTOR: DIRECCION DE HIDROGRAFIA (España)
FECHA: 1880
PROCEDENCIA: Donación
DIMENSIONES: 0.506 × 0.670 mts.

Carta española Nº 775, titulada: "AMERICA MERIDIONAL-COSTA ORIENTAL/RIO DE LA PLATA/PLANO/de la/ENSENADA DE BARRAGAN/según los trabajos más recientes de los Estados Unidos./Dirección de Hidrografía/Madrid, 1880".

---

Nº DE REGISTRO 0106 Nº DE ORDEN 16904

AUTOR: DIRECCION DE HIDROGRAFIA (España)
FECHA: 1885
PROCEDENCIA: Donación
DIMENSIONES: 0.950 × 0.620 mts.

Carta española Nº 509A, con el siguiente título: "PLANO/DE LA RADA DE/BUENOS AIRES/y Costas Adyacentes desde/QUILMES A PUNTA OLIVOS/según los trabajos más recientes./Dirección de Hidrografía/Madrid, 1885".

---

Nº DE REGISTRO 0442 Nº DE ORDEN 16926

AUTOR: DEPARTAMENTO N. DE INGENIEROS
FECHA: 1910
PROCEDENCIA: Servicio Hidrográfico de la Marina
DIMENSIONES: 1.900 × 1.400 mts.

"DEPARTAMENTO N. DE INGENIEROS/División de Catastro/RED DE LOS CAMINOS PRINCIPALES/del/DEPARTAMENTO de SAN JOSE/1910".

---

Nº DE REGISTRO 0716 Nº DE ORDEN 16927

AUTOR: DEPARTAMENTO N. DE INGENIEROS
FECHA: 1910
PROCEDENCIA: Servicio Hidrográfico de la Marina
DIMENSIONES: 1.356 × 1.185 mts.

"DEPARTAMENTO N. DE INGENIEROS/División de Catastro/RED DE LOS CAMINOS PRINCIPALES/del/DEPARTAMEN-

TO de CANELONES/1910".

---

Nº DE REGISTRO 0275 Nº DE ORDEN 16928

AUTOR: Ten. F. W. SIDNEY (Hydrographic Department, Admiralty).
FECHA: 1911
PROCEDENCIA: Servicio Hidrográfico de la Marina
DIMENSIONES: 0.960 × 0.640 mts.

Carta británica Nº 2526, titulada: "BUENOS AIRES/ROADS/ and adjacent coast from/QUILMES to PUNTA OLIVOS/Surveyed by Lieut.t F. W. Sidney R. N./1856".
Edición del 18 de enero de 1911.

---

Nº DE REGISTRO 0232 Nº DE ORDEN 16928

AUTOR: HYDROGRAPHIC DEPARTMENT, ADMIRALTY
FECHA: 1914
PROCEDENCIA: Servicio Hidrográfico de la Marina
DIMENSIONES: 0.960 × 0.640 mts.

Carta británica Nº 2526, "Buenos Aires Roads....", edición del 6 de febrero de 1914.

---

Nº DE REGISTRO 0312 Nº DE ORDEN 16929

AUTOR: SERVICIO HIDROGRAFICO (Argentina)
FECHA: 1921
PROCEDENCIA: Servicio Hidrográfico de la Marina
DIMENSIONES: 0.662 × 0.535 mts.

Carta argentina Nº 5 A, titulada: "CAPITAL FEDERAL/Y PROVINCIA DE BUENOS AIRES/RIO DE LA PLATA/DE BUENOS AIRES AL TIGRE/Escala natural en latitud media 1:60.000/ Hidrografía, Faros y Balizas/Ministerio de Obras Públicas 1919 - 1920 – Instituto Geográfico Militar".

---

Nº DE REGISTRO 0083 Nº DE ORDEN 16930

AUTOR: SERVICIO HIDROGRAFICO (Argentina)
FECHA: 1932
PROCEDENCIA: Servicio Hidrográfico de la Marina
DIMENSIONES: 1.039 × 0.604 mts.

Carta argentina Nº 5 titulada: "RIO DE LA PLATA/de BUENOS AIRES a ISLA DE FLORES y BANCO INGLES/POR LOS OFICIALES DE LA ARMADA NACIONAL/Bajo la dirección de/ Cap. de Navío Juan P. Sáenz Valiente (Costa Sur) 1902 - 1904, Cap. de Navío Tomás Zurueta (Costa Norte) 1909 - 1911/y ESTUDIOS EFECTUADOS POR/Cap. de Navío Jorge Victorica 1906 – Cap. de Navío Juan I. Peffabet 1907 - 1908/y Cap. de Navío José Moneta 1908 - 1909".

Edición de 1922.

---

Nº DE REGISTRO 0561 Nº DE ORDEN 16931

AUTOR: SERVICIO HIDROGRAFICO (Argentina)
FECHA: 1922
PROCEDENCIA: Servicio Hidrográfico de la Marina
DIMENSIONES: 0.471 × 0.462 mts.

Carta argentina Nº 7, titulada: "PROVINCIA DE BUENOS AIRES/FONDEADERO S.n CLEMENTE/RIO DE LA PLATA/ Escala natural en latitud media 1:20.000/"Gaviota" – Tenient de Fragata Pedro Quihillalt 1921". Edición de 1922.

---

Nº DE REGISTRO 0313 Nº DE ORDEN 16932

AUTOR: SERVICIO HIDROGRAFICO (Argentina)
FECHA: 1925
PROCEDENCIA: Servicio Hidrográfico de la Marina
DIMENSIONES: 0.978 × 0.635 mts.

Carta argentina Nº 5, titulada: "RIO DE LA PLATA/de BUENOS AIRES A MONTEVIDEO/Por los Oficiales de la Armada Nacional/Bajo la dirección de/Cap. de Navío Juan P. Saen Valiente (Costa Sur) 1902-1904, Cap. de Navío Tomás Zurueta (Costa Norte) 1909-1911/y Estudios efectuados por/Cap. de Navío Jorge Victorica 1906/Cap. de Navío Juan I. Peffabet 1907-1908/Cap. de

Navío José Moneta 1908-1909".
Edición 1925.

---

Nº DE REGISTRO 0412 y 1160 Nº DE ORDEN 16933

AUTOR: SERVICIO GEOGRAFICO MILITAR
FECHA: 1931
PROCEDENCIA: Servicio Geográfico Militar
DIMENSIONES: 0.684 × 0.500 mts.
Carta del Uruguay en 1:50.000. - Hoja VIII-29 "ATLANTIDA".

---

Nº DE REGISTRO 0444 y 1161 Nº DE ORDEN 16934

AUTOR: SERVICIO GEOGRAFICO MILITAR
FECHA: 1932.
PROCEDENCIA: Servicio Geográfico Militar
DIMENSIONES: 0.684 × 0.500 mts.
Carta del Uruguay en 1:50.000. Hoja XI-28 "SAN GREGORIO".

---

Nº DE REGISTRO 0445 y 1141 Nº DE ORDEN 16935

AUTOR: SERVICIO GEOGRAFICO MILITAR
FECHA: 1932
PROCEDENCIA: Servicio Geográfico Militar
DIMENSIONES: 0.400 × 0.250 mts.

Carta del Uruguay en 1:50.000. Hoja XII-28 "PUNTA JESUS MARIA".

---

Nº DE REGISTRO 1220 Nº DE ORDEN 16936
AUTOR: SERVICIO HIDROGRAFICO (Argentina)
FECHA: 1933
PROCEDENCIA: Servicio Hidrográfico de la Marina
DIMENSIONES: 0.942 × 0.665 mts.
Carta argentina Nº 5 "Río de la Plata de Buenos Aires a Montevideo...", edición de 1933.

---

Nº DE REGISTRO 0443 y 1142 Nº DE ORDEN 16937

AUTOR: SERVICIO GEOGRAFICO MILITAR
FECHA: 1934
PROCEDENCIA: Servicio Geográfico Militar
DIMENSIONES: 0.684 × 0.500 mts.
Carta del Uruguay en 1:50.000. Hoja II-27 "ARAZATI".

---

Nº DE REGISTRO 1221 Nº DE ORDEN 16938

AUTOR: SERVICIO HIDROGRAFICO (Argentina)
FECHA: 1940
PROCEDENCIA: Servicio Hidrográfico de la Marina
DIMENSIONES: 0.942 × 0.665 mts.

Carta argentina Nº 5 "Río de la Plata de Buenos Aires a Montevideo...", edición 10ª 1940.

---

Nº DE REGISTRO 0450 Nº DE ORDEN 16939

AUTOR: SERVICIO HIDROGRAFICO (Argentina)
PROCEDENCIA: Servicio Hidrográfico de la Marina
DIMENSIONES: 0.900 × 0.650 mts.

Carta argentina Nº 7, titulada: "REPUBLICA ARGENTINA/RIO DE LA PLATA/DE BUENOS AIRES AL TIGRE/Compilación de trabajos del Ministerio de Obras Públicas-1939/Aviación Naval-1935". 3ª edición 1940.

---

Plano con la siguiente leyenda: "Dragado de Martín García.- Plano General del Río de la Plata.- Cerca de Martín García.- Buenos Aires el 28 de marzo de 1892.- Fdo. Duclout".- Es copia parcial del citado plano, según donación del Serv. Meterecológico por Oficio Nº 315/ 1935.-

---

Nº DE REGISTRO 0188 Nº DE ORDEN 16940

AUTOR: MINISTERIO DE OBRAS PUBLICAS
FECHA: 1930
PROCEDENCIA:
DIMENSIONES: 1.52 X 1.17

Plano del Departamento de Río Negro con la siguiente leyenda: "Departamento de Río Negro. (República O. del Uruguay).- Reproducción del Plano confeccionado a base de mensuras por Oficina Técnica Departamental del Empadronamiento de Río Negro; estando autorizada su publicación y venta por Decreto del Consejo Nacional de Administración de fecha 26 de Junio del corriente año, con intervención del Ministerio de Obras Públicas.- No se considera auténtica la reproducción que no lleve las firmas de sus autores.- Guillermo Gorbarán Herrera y Juan Luis Sauleda.- Fray-Bentos, Octubre de 1930.-

---

Nº DE REGISTRO 1040 Nº DE ORDEN 16941

AUTOR: SERVICIO DE HIDROGRAFIA ARGENTINO
FECHA: 1933 (2DA. EDICION)
PROCEDENCIA:
DIMENSIONES: 0.91 X 0.65

Carta argentina Nº 70 con la siguiente leyenda: "República Argentina.- De Martín García a San Pedro Acceso a los Río Paraná y Uruguay.- Compilada con datos del Ministerio de Obras Públicas-1926-1932 y Servicio Hidrográfico de la Armada Uruguaya.- 1925. Escala en latitud media 1:150.000.- Sondas en pies." 2da. Edición 1933.- U.C. 1934, 1935, 1936.-

---

Nº DE REGISTRO 1257 Nº DE ORDEN 16942

AUTOR: MIGUEL LOPEZ Y PICOR
FECHA: 1816
PROCEDENCIA:
DIMENSIONES:

Copias fotográficas de una carta esférica, del Río de la Plata con la siguiente leyenda: "Carta Esferica que contiene los Ríos de la Plata, Paraná, Uruguay y Grande, y los terrenos adyacentes a ellos.- Dedicado al Ciudadano José Vidal, y M.F.L. por su humilde Servidor Miguel Lopez y Picor.- 1816.-

---

Nº DE REGISTRO 1090 Nº DE ORDEN 16943

AUTOR: LUFFMAN
FECHA: 1819
PROCEDENCIA:
DIMENSIONES: 0.24 X 0.18

Copia reducida de una carta inglesa del Río de la Plata desde Cbo. Santa María al Río Uruguay y costa argentina hasta el Cabo San Antonio.- En la parte superior se lee: "Remarks.- The commen tides rise 4 feet but with a South-west or South-east wind they will rise, almost, to 6 feet. The currents follow the direction of the winds. The figures shew the depth of water in fathoms, at low water: Rocks are thus shewn.-"; y en la parte inferior se lee: "London, Sold by Luffman 377. Strand.- Longitude West from London.-

---

## SECCION VIII

# Río Uruguay

## SECCION VIII

## RIO URUGUAY

Nº DE REGISTRO 0319 Nº DE ORDEN 17101

AUTOR: JUAN B. D'ANVILLE
FECHA: 1748
PROCEDENCIA: Biblioteca Nacional de París
DIMENSIONES: 0.378 × 0.250 mts.

Croquis del Río Uruguay, cuyo manuscrito, en calco, se encuentra en la Biblioteca Nacional de París. No tiene título, leyendas ni escala y su nomenclatura es muy pobre.

Copia fotográfica tomada directamente del original.

---

Nº DE REGISTRO 0023 Nº DE ORDEN 17201

AUTOR:
FECHA: 1754 ?
PROCEDENCIA: Museo Naval de Madrid
DIMENSIONES: 0.542 × 0.355 mts.

Mapa del Río Uruguay y parte de las tierras que lo marginan, con el siguiente título: "Plano de la Marcha hecha por el señor Don Joseph de Andonaegui Ma/riscal de Campo de los Reales Exercitos de su Magestad. su Governador/y Capitan General de las Provincias del Rio dela Plata, a los siete Pueblos comprehendidos en la Linea/Divisoria dela America Meridional, respecto delo convenido entre ambas Magestades/Catholica y Fidelissima".

Copia fotográfica tomada directamente del original que se encuentra en el Museo Naval de Madrid.

---

Nº DE REGISTRO 0633 Nº DE ORDEN 17202

AUTOR:
FECHA: 1754 ?
PROCEDENCIA: Revista Militar y Naval del Uruguay
DIMENSIONES: 0.320 × 0.205 mts.

Copia del plano descripto en el Nº 17201, publicada en la Revista Militar y Naval del Uruguay de julio de 1935.

---

Nº DE REGISTRO 0915 Nº DE ORDEN 17203

AUTOR:
FECHA: 1759
PROCEDENCIA: "Relación Descriptiva de los Mapas, Planos, etc. del Virreinato de Buenos Aires".
DIMENSIONES: 0.155 × 0.096 mts.

"Mapa geográfico del terreno que ocupan los fuertes en las fronteras de Salta, Jujuy y lo demás descubierto en la jornada que hizo en 1759 el gobernador de Tucumán, D. Joaquín de Espinosa".

Reproducción publicada en la obra "Relación Descriptiva de los Mapas, Planos, etc. del Virreinato de Buenos Aires", por Pedro Torres Lanzas.

---

Nº DE REGISTRO 0914 Nº DE ORDEN 17204

AUTOR:
FECHA: 1759
PROCEDENCIA: "Relación Descriptiva de los Mapas, Planos, etc. del Virreinato de Buenos Aires".
DIMENSIONES: 0.168 × 0.119 mts.

"Mapa del Rio de la Plata, Paraguay y afluentes, hecho para inteligencia de la entrada general contra los indios infieles del Chaco y para establecer la comunicación entre el Paraguay y el Tucumán, que se pretendía hacer en 1759".

El original se encuentra en el Archivo General de Indias.

Reproducción publicada en la obra "Relación Descriptiva de Mapas, Planos, etc. del Virreinato de Buenos Aires" por Pedro Torres Lanzas.

---



SECCION VIII

Croquis del Río Uruguay por Félix de Azara ( año 1789 )

Nº DE REGISTRO 0703 Nº DE ORDEN 17205

AUTOR: P. JOSE CARDIEL (S. J.)
FECHA: 1771
PROCEDENCIA: "Cartografía Jesuítica del Río de la Plata"
DIMENSIONES: 0.202 × 0.127 mts.

Mapa de las Reducciones Guaraníes.

El original se encuentra en el Archivo General de la Compañía de Jesús.

Reproducción publicada en la obra "Cartografía Jesuítica del Río de la Plata", por el P. Guillermo Furlong Cardiff (S. J.).

---

Nº DE REGISTRO 0705 Nº DE ORDEN 17301

AUTOR: P. JOSE SANCHEZ LABRADOR (S.J.)
FECHA 1780
PROCEDENCIA: "Cartografía Jesuítica del Río de la Plata"
DIMENSIONES: 0.224 × 0.166 mts.

Parte del Río Uruguay desde el Pueblo del Yapeyú hasta Mocoreta.

Reproducción publicada en la obra "Cartografía Jesuítica del Río de la Plata", por el P. Guillermo Furlong Cardiff (S. J.)

---

Nº DE REGISTRO 0016 Nº DE ORDEN 17302

AUTOR: FELIX de AZARA
FECHA: 1789
PROCEDENCIA: Museo Naval de Madrid
DIMENSIONES: 0.550 × 0.230 mts.

Croquis del Río Uruguay ,desde Martín García hasta el Río Queguay. No tiene títulos, leyendas ni escala.

Copia fotográfica tomada directamente del original que se encuentra en el Museo Naval de Madrid.

---

Nº DE REGISTRO 0155 Nº DE ORDEN 17303

AUTOR:
FECHA: Fines Siglo XVIII
PROCEDENCIA: British Museum
DIMENSIONES: 0.420 × 0.255 mts.

Plano del Río Uruguay, desde su desembocadura hasta el Arroyo Timboy, cuyo original se encuentra en el British Museum.

No tiene títulos, leyendas, ni nombre del autor.

Es un trabajo bastante completo, aunque carece de sondajes, teniendo sobre todo un prolijo trabajo en la nomenclatura de los afluentes.

Copia fotográfica tomada directamente del original.

---

Nº DE REGISTRO 0136 Nº DE ORDEN 17304

AUTOR: ANDRES de OYARVIDE
FECHA: 1796
PROCEDENCIA: British Museum
DIMENSIONES: 0.815 × 0.285 mts.

Carta del Río Uruguay titulada: "Carta Reducida del Río Uruguay/desde los 31 gros de Lat.d hasta su desague en el/de la Plata/Lebantada en 1786, navegando desde su Salto chico hasta Buenos Aires y ratificada/en 1801, desde el Arroyo de la China hasta el de S.n Juan, con sus bajos y canales, según las derrotas/señaladas con puntos por ambas márgenes y observaciones que se hicieron en este ultimo viage; pues/en el primero no lográndose este auxilio por falta de instrumentos, queda trazado el espacio comprehen-/dido entre el Salto Chico y la Villa de la Concepción, con arreglo a las Latitudes observadas en la Derrota/por tierra, q.e es el camino Real p.r donde se condujo la colección de instrum.tos dela 1.a Partida de Limites desde/Misiones a Buenos Ayres en 1789".

Tiene también varias notas sobre las calidades de fondo, datos de mareas e instrumentos usados en el trabajo. Al pie luce la firma de don Andrés de Oyarvide.

Copia fotográfica tomada directamente del original que se encuentra en el British Museum.

---

Nº DE REGISTRO 0211 Nº DE ORDEN 17501

AUTOR: FRANCISCO LUIZ DA GAMA ROZA
FECHA: 1847
PROCEDENCIA: Mapoteca del Ministerio de Relaciones Exteriores del Brasil.
DIMENSIONES: 0.905 × 0.350 mts.

Carta del Río Uruguay, titulada; "RECONHECIMENTO/DO/RIO URUGUAY/Corrigido de Buenos Ayres ate o salto e levantado/d'ahia atçe a caxoeira de Fridio pelo Cap.am Ten.e d/Armada Imperial/FRANCISCO LUIZ DA GAMA ROZA/e Dezenhado pelo 2º Tenente/Climentino Placido de Miranda Machado/1847".

Copia fotográfica tomada directamente del original que se conserva en la Mapoteca del Ministerio de Relaciones Exteriores del Brasil.

---

Nº DE REGISTRO 0212 Nº DE ORDEN 17502

AUTOR: FRANCISCO DA GAMA ROZA
FECHA: 1850
PROCEDENCIA: Mapoteca del Ministerio de Relaciones Exteriores del Brasil.
DIMENSIONES: 0.755 × 0.435 mts.

"RECONHECIMENTO/DO/RIO URUGUAY/DESDE/O Quarahim ate S. Borja e do Rio/Ibicuhy desde a foz ate do arroio Pira/ju pelo Capitao Tenente d Armada/FRANCISCO LUIZ DA GAMA ROZA/em/1850".

Copia fotográfica tomada del ejemplar existente en la Mapoteca del Ministerio de Relaciones Exteriores del Brasil.

---

Nº DE REGISTRO 0468, 0619, 0124, 0468 Nº DE ORDEN 17601
AUTOR: Cap. B. J. SULIVAN y ten. SIDNEY (Hidrographic Department, Admiralty).
FECHA: 1851
PROCEDENCIA: Hydrographic Department, Admiralty
DIMENSIONES: 1.440 × 0.900 mts.

"SKETCH of the RIVER/URUGUAY/From/MARTIN GARCIA to PAYSANDU/By Captain B. J. Sulivan, H. M. S. Philo-

mel, 1845–6/and Lieutenant F. W. Sidney, R. N. 1857/From PAYSANDU to SALTO GRANDE/with other additions/By Commander J. T. Page U. S. S. Water Witch,1855....".

Reproducción de la edición del 6 de marzo de 1851 obtenida en el Hydrographic Department, Admiralty.

---

Nº DE REGISTRO 0618 Nº DE ORDEN 17602

AUTOR: Cap. B. J. SULIVAN y Ten. SIDNEY (Hydrographic Department, Admiralty)
FECHA: 1851
PROCEDENCIA: Donación
DIMENSIONES: 1.560 × 0.910 mts.

Ejemplar de la carta anteriormente descripta, con correcciones hasta 1865.

---

Nº DE REGISTRO 0123 Nº DE ORDEN 17603

AUTOR: Cap. B. J. SULIVAN
FECHA: 1851
PROCEDENCIA: Royal Geographic Society
DIMENSIONES: 0.965 × 0.640 mts.

"SKETCH of the RIVER/URUGUAY/From/PAYSANDU/to/MARTIN GARCIA/From a Track Survey Checked by/Meridional and Chronometric Observations/By Captain B. Sulivan H. M. S. Philomel/1847".

Reproducción de la edición del 6 de marzo de 1851 obtenida en la Royal Geographic Society de Londres.

---

Nº DE REGISTRO 0121 Nº DE ORDEN 17604

AUTOR: Cap. THOMAS J. PAGE
FECHA: 1855
PROCEDENCIA: Hydrographic Office (U. S. A.)
DIMENSIONES: 0.888 × 0.615 mts.

"TRACK SURVEY of the RIVER URUGUAY/with portions of the/RIOS NEGRO and GUALEGUAYCHU/Sheet No. 1/Higueritas

to Laguna and Sausal Islands/Surveyed by Commander Th.s J. Page/U. S. Water Witch/1855".

Reproducción del original obtenida en el Hydrographic Office U.S.A.

---

Nº DE REGISTRO 0122 Nº DE ORDEN 17605

AUTOR: Cap. Thomas J. PAGE
FECHA: 1855
PROCEDENCIA: Hydrographic Office (U.S.A.)
DIMENSIONES: 0.875 × 0.595 mts.

"TRACK SURVEY of the RIVER URUGUAY/Sheet No. 2/ Laguna and Sausal Islands to Salto Grande/Surveyed by Commander Th.s J. Page/U. S. S. Water Witch/1855".

Reproducción del original obtenida en el Hydrographic Office U.S.A.

---

Nº D EREGISTRO 0328 Nº DE ORDEN 17606

AUTOR: A. PETERMANN
FECHA: 1857
PROCEDENCIA: Biblioteca Nacional, de París
DIMENSIONES: 0.260 × 0.195 mts.

"DER FLUSS URUGUAY/von Paysandu bis Martin Garcia/ Nach den Engl. Aufnahmen von Sulivan u Sidney 1847 u 1856/gez von A. Petermann".

Copia fotográfica tomada directamente del ejemplar que se conserva en la Biblioteca Nacional de París.

---

Nº DE REGISTRO 0130 Nº DE ORDEN 17801

AUTOR: HYDROGRAPHIC DEPARTMENT, ADMIRALTY
FECHA: 1906
PROCEDENCIA: Donación Cap. Juan A. Guimil
DIMENSIONES: 0.980 × 0.650 mts.

Carta británica Nº 3549, titulada: "RIVER URUGUAY/Juncal Island to Concordia/Parts I & II/From Juncal Island to Concep-

cion del Uruguay/From Argentine Government Surveys, 1901–4".
Edición del 6 de febrero de 1906.

---

Nº DE REGISTRO 0131 y 0277 Nº DE ORDEN 17802

AUTOR: HYDROGRAPHIC DEPARTMENT, ADMIRALTY
FECHA: 1906
PROCEDENCIA: Donación Cap. Juan A. Guimil
DIMENSIONES: 0.980 × 0.650 mts.

Carta británica Nº 3550, titulada: "RIVER URUGUAY/Juncal Island to Concordia/Parts III.IV & V/From Concepción del Uruguay to Concordia/From Argentine Government Surveys, 1901–2".
Edición del 30 de enero de 1906.

---

Nº DE REGISTRO 0603 Nº DE ORDEN 17803

AUTOR: HYDROGRAPHIC DEPARTMENT, ADMIRALTY
FECHA: 1909
PROCEDENCIA: Donación
DIMENSIONES: 0.992 × 0.677 mts.

Carta británica Nº 1982A, titulada: "RIVER PARANA/Paraná Guazu to Corrientes/Parts I.II & III/From the Paraná Guazu to Ceibal/From Argentine Government Surveys, 1901–4".
Edición de marzo de 1909.

---

Nº DE REGISTRO 0603 Nº DE ORDEN 17804

AUTOR HYDROGRAPHIC DEPARTMENT, ADMIRALTY
FECHA: 1909
PROCEDENCIA: Donación
DIMENSIONES: 0.992 × 0.677 mts.

Carta británica Nº 1982B, titulada: "RIVER PARANA/Paraná Guazú to Corrientes/Parts IV.V & VI/From Ceibal to Paraná/From Argentine Government Surveys 1901–4".
Edición de marzo de 1909.

---

Nº DE REGISTRO 0142 Nº DE ORDEN 17805

AUTOR: DIRECCION GENERAL DE OBRAS HIDRAULICAS (Argentina).
FECHA: 1910.
PROCEDENCIA: Donación
DIMENSIONES: 0.850 × 0.603 mts.

Plano del Río Uruguay entre su Desembocadura y Concordia, en cuatro láminas, faltando la primera.

Están titulados así: "REPUBLICA ARGENTINA/MINISTERIO DE OBRAS PUBLICAS/Dirección General de Obras Hidráulicas/ RIO URUGUAY/PLANO DE NAVEGACION/entre/SU DESEMBOCADURA Y CONCEPCION/1910/Escala 1:100.000". En cada una varía únicamente el nombre de los puntos extremos que comprenden.

---

Nº DE REGISTRO 1217 Nº DE ORDEN 17806

AUTOR: Crucero "Uruguay".
FECHA: 1912
PROCEDENCIA: Donación
DIMENSIONES: 0.900 × 0.640 mts.

Plano en tela del Río de la Plata desde Colonia a Punta Gorda y del Río Uruguay hasta Salto. Las cinco láminas que componen el juego están tituladas así: "Crucero Torpedero Uruguay/PLANO GENERAL/DEL RIO DE LA PLATA/SUPERIOR/1912/Escala 1:200.000"; "Crucero Torpedero Uruguay/RIO URUGUAY/PLANO DE NAVEGACION/entre/NUEVA PALMIRA/Y FRAY BENTOS/ 1912/Escala 1:100.000"; las tres siguientes llevan el mismo título variando únicamente el nombre de los puntos extremos que comprenden.

---

Nº DE REGISTRO 0172 Nº DE ORDEN 17807

AUTOR: DIRECCION GENERAL DE OBRAS HIDRAULICAS. COMISION DEL RIO URUGUAY
FECHA: 1904–1914
PROCEDENCIA: Ministerio de Obras Públicas (Argentina)
DIMENSIONES: 2.350 × 0.600 mts.

Copia heliográfica de un plano del Río Uruguay, desde Concordia hasta la Barra de Concepción, construído por la Comisión

del Río Uruguay de la Dirección General de Obras Hidráulicas del Ministerio de Obras Públicas de la República Argentina, entre 1904 y 1914. Escala 1:50.000.

---

Nº DE REGISTRO 0099-0102 Nº DE ORDEN 17808

AUTOR: DIRECCION GENERAL DE OBRAS HIDRAULICAS
FECHA: 1915
PROCEDENCIA: Servicio Hidrográfico de la Marina
DIMENSIONES: 0.865 × 0.605 mts.

Juego de planos de Navegación del Río Uruguay del Ministerio de Obras Públicas de la República Argentina, edición de 1915.

---

Nº DE REGISTRO 0221 Nº DE ORDEN 17809

AUTOR: DIRECCION GENERAL DE OBRAS HIDRAULICAS
FECHA: 1915
PROCEDENCIA: Servicio Hidrográfico de la Marina
DIMENSIONES: 0.865 × 0.605 mts.

Juego de planos de navegación del Río Uruguay del Ministerio de Obras Públicas de la República Argentina, edición de 1915. No están más que las láminas correspondientes al tramo entre la desembocadura y Concepción.

---

Nº DE REGISTRO 0143 Nº DE ORDEN 17810

AUTOR: SERVICIO HIDROGRAFICO DE LA MARINA
FECHA: 1918
PROCEDENCIA: Servicio Hidrográfico de la Marina
DIMENSIONES: 0.870 × 0.600 mts.

Copia heliográfica de un plano del Río Uruguay desde Nueva Palmira a Fray Bentos, a escala 1:100.000.

---

Nº DE REGISTRO 0233 Nº DE ORDEN 17811

AUTOR: SERVICIO HIDROGRAFICO DE LA MARINA
FECHA: 1918
PROCEDENCIA: Servicio Hidrográfico de la Marina
DIMENSIONES: 0.870 × 0.600 mts. c/u.

Copia heliográfica de un plano del Río Uruguay, en cuatro láminas, desde Nueva Palmira hasta Concordia.

---

Nº DE REGISTRO 0480 Nº DE ORDEN 17812

AUTOR: DIRECCION DE HIDROGRAFIA (M.O.P.)
FECHA: 1925
PROCEDENCIA: Dirección de Hidrografía
DIMENSIONES: 0.830 × 0.508 mts.

Copia heliográfica del Plano H 4969 Bis de la Dirección de Hidrografía, con el título siguiente: "M. O. P. DIRECCION DE HIDROGRAFIA. SECCION B/PUERTO DE PAYSANDU/PLANTA GENERAL DE LAS OBRAS DE/ENSANCHE Y AMPLIACIONES DE FUTURO/Escala 1:2000/Montevideo Setiembre/25".

---

Nº DE REGISTRO 0472 y 0191 Nº DE ORDEN 17813

AUTOR: SERVICIO HIDROGRAFICO DE LA MARINA
FECHA: 1925
PROCEDENCIA: Servicio Hidrográfico de la Marina
DIMENSIONES: 0.662 × 0.470 mts.

Carta uruguaya Nº 2 titulada: "RIO URUGUAY/PUERTO DE NUEVA PALMIRA/y sus proximidades desde la barra del Arrº Sauce hasta barranca de los Loros/...../1925/Escala 1:10.000".

---

Nº de REGISTRO 0219, 0214, 0220, 0471, 0487 — Nº de ORDEN 17901

AUTOR: DIRECCION GENERAL DE NAVEGACION Y PUERTOS (M.O.P.) Argentina.
FECHA: 1926
PROCEDENCIA: Servicio Hidrográfico de la Marina
DIMENSIONES: 0.865 × 0.610 mts.

Dos juegos de plano de navegación del Río Uruguay, en cuatro láminas cada uno, desde la desembocadura hasta Concordia. Edición de 1926.

---

Nº DE REGISTRO 0214 Nº DE ORDEN 17902

AUTOR: DIRECCION GENERAL DE NAVEGACION Y PUERTOS (M. O. P.) Argentina
FECHA: 1926
PROCEDENCIA: Servicio Hidrográfico de la Marina
DIMENSIONES: 0.865 × 0.610 mts.

Juego de planos de navegación del Río Uruguay, en cuatro láminas, desde su desembocadura hasta Concordia. Edición de 1926 corregida hasta el 11 de octubre de 1933.

---

Nº DE REGISTRO 0244 Nº DE ORDEN 17903

AUTOR: SERVICIO HIDROGRAFICO (Argentina)
FECHA: 1933
PROCEDENCIA: Servicio Hidrográfico de la Marina
DIMENSIONES: 0.940 × 0.685 mts.

Carta argentina Nº 70, titulada: "REPUBLICA ARGENTINA/, DE MARTIN GARCIA A SAN PEDRO/ACCESO LOS RIOS/PARANA Y URUGUAY/Compilada con datos del Ministerio de Obras Públicas. 1926 - 1932/y Servicio Hidrográfico de la Armada Uruguaya 1925. Escala en latitud media 1:150.000".
2da. edición 1933.

---

Nº DE REGISTRO 1218 Nº DE ORDEN 17904

AUTOR: SERVICIO HIDROGRAFICO (Argentina)
FECHA: 1933
PROCEDENCIA: Servicio Hidrográfico de la Marina
DIMENSIONES: 0.915 × 0.692 mts.

Carta argentina Nº 73, titulada: "REPUBLICA ARGENTINA/ RIO URUGUAY/De nueva Palmira a Concepción del Uruguay/ Compilada con datos del Ministerio de Obras Públicas 1926/Instituto Geográfico Militar 1926/y Servicio Hidrográfico de la Armada Uruguaya 1925/Escala en latitud media 1:100.000".
1ra. edición de noviembre de 1933.

---

Nº DE REGISTRO 1022 Nº DE ORDEN 17905

AUTOR: HYDROGRAPHIC DEPARTMENT, ADMIRALTY
FECHA: 1934
PROCEDENCIA: Servicio Hidrográfico de la Marina
DIMENSIONES: 0.990 × 0.662 mts.

Carta británica Nº 3550, "RIVER URUGUAY/JUNCAL ISLAND to CONCORDIA/Parts III.IV & V/From Concepción del Uruguay to Concordia/.....".
Edición del 19 de enero de 1934.

---

Nº DE REGISTRO 0181 Nº DE ORDEN 17906

AUTOR: DIRECCION GENERAL DE NAVEGACION Y PUERTOS (M.O.P.) Argentina
FECHA: 1936
PROCEDENCIA: Servicio Hidrográfico de la Marina
DIMENSIONES: 0.960 × 0.572 mts.

Juego de planos de Navegación del Río Uruguay del M.O.P. de la República Argentina, en cuatro láminas. Edición de 1936.

---

Nº DE REGISTRO 0469 - 0487 Nº DE ORDEN 17907

AUTOR: DIRECCION GENERAL DE NAVEGACION Y PUERTOS (M.O.P.) Argentina.
FECHA: 1936
PROCEDENCIA: Servicio Hidrográfico de la Marina
DIMENSIONES: 0.960 × 0.572 mts.

Juego de planos de navegación del Río Uruguay del M.O.P. de la República Argentina, en cuatro láminas. Edición de 1936 actualizada en octubre de 1938.

---

Nº DE REGISTRO 1219 Nº DE ORDEN 17908

AUTOR: DIRECCION GENERAL DE NAVEGACION Y PUERTOS (M.O.P.) Argentina.
FECHA: 1936
PROCEDENCIA: Ministerio de Obras Públicas (Rep. Argentina)
DIMENSIONES: 0.960 × 0.572 mts.

Copia heliográfica del juego de planos de navegación del Río Uruguay del M.O.P. de la República Argentina, en cuatro láminas. Edición de 1936 actualizada en agosto de 1945.

---

Nº DE REGISTRO 0257 Nº DE ORDEN 17909

AUTOR: SERVICIO HIDROGRAFICO DE LA MARINA
FECHA: 1937
PROCEDENCIA: Servicio Hidrográfico de la Marina
DIMENSIONES: 0.480 × 0.470 mts.

Copia heliográfica de un plano titulado: "SALTO/Plano del proyecto de colocación de pantallas para/enfilaciones en el Paso de La Caballada/Escala 1:5000/Salto Noviembre 5 de 1937".

---

Nº DE REGISTRO 0484 - 86 Nº DE ORDEN 17910

AUTOR: SERVICIO HIDROGRAFICO DE LA MARINA
FECHA: 1937
PROCEDENCIA: Servicio Hidrográfico de la Marina
DIMENSIONES: 1.060 × 0.435 mts.

Copia heliográfica de los Planos VIII – IX y X, titulados: "Río Uruguay/Desde Concordia hasta el Río Cuareim/Copia de un plano del Ministerio de Obras Públicas de la/República Argentina (Dirección Gral. de Obras Hidráulicas)/... Escala 1:50.000/Julio 1937".

---

Nº DE REGISTRO 0473 Nº DE ORDEN 17911

AUTOR: SERVICIO HIDROGRAFICO DE LA MARINA
FECHA: 1938
PROCEDENCIA: Servicio Hidrográfico de la Marina
DIMENSIONES: 0.608 × 0.400 mts.

Carta uruguaya Nº 2 "Puerto de Nueva Palmira". Edición de mayo de 1938.

---

Nº DE REGISTRO 0258 Nº DE ORDEN 17912

AUTOR: SERVICIO HIDROGRAFICO DE LA MARINA
FECHA: 1938
PROCEDENCIA: Servicio Hidrográfico de la Marina
DIMENSIONES: 0.680 × 0.400 mts.

Carta uruguaya Nº 14, titulada: "RIO URUGUAY/DESDE CONCORDIA HASTA SALTO/Por el Servicio Hidrográfico de la Marina/.... Escala 1:7.500".

---

Nº DE REGISTRO 0482 - 0481 Nº DE ORDEN 17913

AUTOR: DIRECCION DE HIDROGRAFIA (M.O.P.)
FECHA: 1938
PROCEDENCIA: Dirección de Hidrografía (M.O.P.)
DIMENSIONES: 0.518 × 0.328 mts.

Copia heliográfica del plano H 5733 de la Dirección de Hidrografía, titulado: "M.O.P./DIRECCION DE HIDROGRAFIA/SEC-

CION C/RIO URUGUAY/Plano demostrativo del Balizamiento y línea de Navegación/de los Pasos de Almirón, Urquiza y Vera/ Montevideo, Agosto 1º de 1938/Escala 1:50.000".

---

Nº DE REGISTRO 0650 Nº DE ORDEN 17914

AUTOR: SERVICIO HIDROGRAFICO DE LA MARINA
FECHA: 1939
PROCEDENCIA: Servicio Hidrográfico de la Marina
DIMENSIONES: 1.055 × 0.564 mts.

Copia heliográfica del Plano XVIII, titulado: "REPUBLICA O. DEL URUGUAY/RIO URUGUAY/Plano Parcelario entre Punta Gorda y Salto, compilado con los planos de la Dirección de Avalúos/..... Escala 1:50.000".

---

Nº DE REGISTRO 0483 Nº DE ORDEN 17915

AUTOR: SERVICIO HIDROGRAFICO DE LA MARINA
FECHA: 1938
PROCEDENCIA: Servicio Hidrográfico de la Marina
DIMENSIONES: 0.265 × 0.185

Plano XII "Río Uruguay. Balizamiento y línea de Navegación de los Pasos Almirón, Urquiza y Vera. Escala 1:50.000".

---

Nº DE REGISTRO 0467 Nº DE ORDEN 17916

AUTOR: SERVICIO HIDROGRAFICO DE LA MARINA
FECHA: 1939
PROCEDENCIA: Servicio Hidrográfico de la Marina
DIMENSIONES: 0.970 × 0.400 mts.

Copia heliográfica de un Croquis del Río Uruguay, a escala 1:500.000.

---

Nº DE REGISTRO 0470 y 0488 Nº DE ORDEN 17917

AUTOR: DIRECCION GENERAL DE NAVEGACION Y PUERTOS (M.O.P.) Argentina.
FECHA: 1940
PROCEDENCIA: Servicio Hidrográfico de la Marina
DIMENSIONES: 0.965 × 0.570 mts.

Juego de planos de Navegación del Río Uruguay del M.O.P. de la República Argentina, en cuatro láminas. Edición de 1940.

---

Nº DE REGISTRO 1024 Nº DE ORDEN 17918

AUTOR: SERVICIO HIDROGRAFICO DE LA MARINA
FECHA: 1944
PROCEDENCIA: Servicio Hidrográfico de la Marina
DIMENSIONES: 1.820 × 0.540 mts.

Copia heliográfica del Plano XL, titulado: "RIO URUGUAY/ RELEVAMIENTO HIDROGRAFICO DEL/CANAL CHAPICUY/.... Año 1944/..... Escala 1:2.500".

---

Nº DE REGISTRO 1027 Nº DE ORDEN 17919

AUTOR: SERVICIO HIDROGRAFICO DE LA MARINA
FECHA: 1945
PROCEDENCIA: Servicio Hidrográfico de la Marina
DIMENSIONES: 0.754 × 0.526 mts.

Carta uruguaya Nº 25 "RIO URUGUAY/PUERTO DE FRAY BENTOS/y Proximidades/Relevamiento efectuado por el Servicio Hidrográfico de la Marina 1944 y completado/con datos de la lámina Nº 1 del M.O.P. de la República Argentina/.... /Escala Natural 1:20.000".

---

Nº DE REGISTRO 0213 Nº DE ORDEN 18001

AUTOR: Ten. ANTONIO ELEUTERIO DE CAMARGO, JOSE NOLASCO DA FONTOURA PEREIRA DA CUNHA Y MIGUEL J. D'ASEVEDO:
FECHA: .....
PROCEDENCIA: Mappoteca del Ministerio de Relaciones Exteriores del Brasil.
DIMENSIONES: 2.500 × 0.550 mts.

"PLANTA/DA PARTE DO RIO URUGUAY COMPREHENDIDA ENTRE A BARRA/DO RIO PASSO FUNDO E A DO RIO TURVO NA QUAL SE MOSTRA/A VERDADEIRA POSICAO DO SALTO GRANDE E AS BARRAS DE SE/us principaes affluentes inclusive a do, peperi guassu com uma pequena extençao/de seu curso hem como os pricípaes obstaculos que dificultao sua navegaçao/Levantada pelos 1.os Tenentes d'Engenheiros Antonio Eleuterio de Camargo, e d'Armada/Jose Nolasco do Fontoura de Cunha e o Agrimensor M.el J. d'Asevedo".

Copia fotográfica tomada directamente del original que se conserva en la Mapoteca del Ministerio de Relaciones Exteriores del Brasil.

---

Nº DE REGISTRO 0140 Nº DE ORDEN 18002

AUTOR:
FECHA:
PROCEDENCIA: Donación
DIMENSIONES: 1.640 × 0.920 mts.

Copia heliográfica de un plano del Río Uruguay, desde Concordia hasta el Río Cuareim. Escala 1:100.000.

---

Nº DE REGISTRO 0608 Nº DE ORDEN 18003

AUTOR:
FECHA:
PROCEDENCIA: Donación
DIMENSIONES: 1.460 × 0.492

Copia heliográfica de un plano del Río Uruguay, desde Concordia hasta el Río Cuareim, sin líneas de sonda. No tiene escala.

---

Nº DE REGISTRO 0609 Nº DE ORDEN 18004

AUTOR:
FECHA:
PROCEDENCIA: Donación
DIMENSIONES: 1.467 × 0.331 mts.

Copia heliográfica de un plano del Río Uruguay, desde Concordia hasta el Río Cuareim, indicando, con un trazo de tinta roja, la línea media del cauce. No tiene escala.

---

Nº DE REGISTRO 0492 Nº DE ORDEN 18005

AUTOR:
FECHA:
PROCEDENCIA: Donación
DIMENSIONES: 0.535 × 0.275 mts.

Dibujo en calco de un tramo del Río Uruguay en la proximidades de Monte Caseros. No tiene escala ni otros datos.

---

Nº DE REGISTRO 1023 Nº DE ORDEN 18006

AUTOR:
FECHA:
PROCEDENCIA: Donación
DIMENSIONES: 1.240 × 1.000 mts.

Copia heliográfica de un plano de la Ciudad de Fray Bentos y sus alrededores a escala 1:5.000. En dos láminas.

---

Plano con la siguiente leyenda: "Dragado de Martín García.- Plano General del Río de la Plata.- Cerca de Martín García.- Buenos Aires el 28 de marzo de 1892.- Fdo. Duclout".- Es copia parcial del citado plano, según donación del Serv. Meterecológico por Oficio Nº 315/ 1935.-

---

Nº DE REGISTRO 0188 Nº DE ORDEN 16940

AUTOR: MINISTERIO DE OBRAS PUBLICAS
FECHA: 1930
PROCEDENCIA:
DIMENSIONES: 1.52 X 1.17

Plano del Departamento de Río Negro con la siguiente leyenda: "Departamento de Río Negro. (República O. del Uruguay).- Reproducción del Plano confeccionado a base de mensuras por Oficina Técnica Departamental del Empadronamiento de Río Negro; estando autorizada su publicación y venta por Decreto del Consejo Nacional de Administración de fecha 26 de Junio del corriente año, con intervención del Ministerio de Obras Públicas.- No se considera auténtica la reproducción que no lleve las firmas de sus autores.- Guillermo Gorbarán Herrera y Juan Luis Sauleda.- Fray-Bentos, Octubre de 1930.-

---

Nº DE REGISTRO 1040 Nº DE ORDEN 16941

AUTOR: SERVICIO DE HIDROGRAFIA ARGENTINO
FECHA: 1933 (2DA. EDICION)
PROCEDENCIA:
DIMENSIONES: 0.91 X 0.65

Carta argentina Nº 70 con la siguiente leyenda: "República Argentina.- De Martín García a San Pedro Acceso a los Río Paraná y Uruguay.- Compilada con datos del Ministerio de Obras Públicas-1926-1932 y Servicio Hidrográfico de la Armada Uruguaya.- 1925. Escala en latitud media 1:150.000.- Sondas en pies." 2da. Edición 1933.- U.C. 1934, 1935, 1936.-

---

Nº DE REGISTRO 1257 Nº DE ORDEN 16942

AUTOR: MIGUEL LOPEZ Y PICOR
FECHA: 1816
PROCEDENCIA:
DIMENSIONES:

Copias fotográficas de una carta esférica, del Río de la Plata con la siguiente leyenda: "Carta Esferica que contiene los Ríos de la Plata, Paraná, Uruguay y Grande, y los terrenos adyacentes a ellos.- Dedicado al Ciudadano José Vidal, y M.F.L. por su humilde Servidor Miguel Lopez y Picor.- 1816.-

---

Nº DE REGISTRO 1090 Nº DE ORDEN 16943

AUTOR: LUFFMAN
FECHA: 1819
PROCEDENCIA:
DIMENSIONES: 0.24 X 0.18

Copia reducida de una carta inglesa del Río de la Plata desde Cbo. Santa María al Río Uruguay y costa argentina hasta el Cabo San Antonio.- En la parte superior se lee: "Remarks.- The commen tides rise 4 feet but with a South-west or South-east wind they will rise, almost, to 6 feet. The currents follow the direction of the winds. The figures shew the depth of water in fathoms, at low water: Rocks are thus shewn.-"; y en la parte inferior se lee: "London, Sold by Luffman 377. Strand.- Longitude West from London.-

---

Nº DE REGISTRO 1253 Nº DE ORDEN 18007

AUTOR: MINISTERIO DE OBRAS PUBLICAS
FECHA: 1926
PROCEDENCIA:
DIMENSIONES: 0

Plano de Navegación del Río Uruguay con la siguiente leyenda: "República Argentina.- Ministerio de Obras Pública.- Direccion General de Navegación y Puertos.- Río Uruguay- Plano de Navegación entre su Desembocadura y Concepción.- 1926 Escala 1:100.000.-

---

Nº DE REGISTRO 1249 Nº DE ORDEN 18008

AUTOR: ¿?
FECHA:
PROCEDENCIA:
DIMENSIONES: 0.22 X 0.16

Fotocopia de un plano de las Misiones sin fecha ni autor; en esta fotocopia se encuentran los Ríos Paraná y Uruguay.-

---

Nº DE REGISTRO 1250 Nº DE ORDEN 18009

AUTOR: ¿?
FECHA:
PROCEDENCIA:
DIMENSIONES: 0.40 X 0.29

Copia fotográfica de un plano de las Misiones (Uruguay, parte de Argentina y parte del Paraguay) con la ubicación de las Misiones.-

---

Nº DE REGISTRO 0299 Nº DE ORDEN 18010 (A)

AUTOR: M.O.P. DIRECCION DE HIDROGRAFIA
FECHA:
PROCEDENCIA:
DIMENSIONES: 0.84 X 0.55

Plano del Río Uruguay entre Fray-Bentos y Concepción con la siguiente leyenda: " M.O.P. Direccción de Hidrografía (Sección B) Río Uruguay (Entre Fray-Bentos y Concepción).- Escala 1:100.000.- H.5037.-

---

Nº DE REGISTRO 0474 Nº DE ORDEN 18011(B)

AUTOR: M. O. P. DIREC. DE HIDROG.
FECHA:
PROCEDENCIA:
DIMENSIONES: 0.84 X 0.58

Plano del Río Uruguay entre Nueva Palmira y Fray-Bentos; con la siguiente leyenda: "M.O.P. Dirección de Hidrografá (Sección B) Río Uruguay (Entre Nueva Palmira y Fray-Bentos).Escala 1:100.000.- H.5036.-

---

## SECCION VIII

# Río Uruguay

## SECCION VIII

## RIO URUGUAY

Nº DE REGISTRO 0319 Nº DE ORDEN 17101

AUTOR: JUAN B. D'ANVILLE
FECHA: 1748
PROCEDENCIA: Biblioteca Nacional de París
DIMENSIONES: 0.378 × 0.250 mts.

Croquis del Río Uruguay, cuyo manuscrito, en calco, se encuentra en la Biblioteca Nacional de París. No tiene título, leyendas ni escala y su nomenclatura es muy pobre.

Copia fotográfica tomada directamente del original.

---

Nº DE REGISTRO 0023 Nº DE ORDEN 17201

AUTOR:
FECHA: 1754 ?
PROCEDENCIA: Museo Naval de Madrid
DIMENSIONES: 0.542 × 0.355 mts.

Mapa del Río Uruguay y parte de las tierras que lo marginan, con el siguiente título: "Plano de la Marcha hecha por el señor Don Joseph de Andonaegui Ma/riscal de Campo de los Reales Exercitos de su Magestad. su Governador/y Capitan General de las Provincias del Rio dela Plata, a los siete Pueblos comprehendidos en la Linea/Divisoria dela America Meridional, respecto delo convenido entre ambas Magestades/Catholica y Fidelissima".

Copia fotográfica tomada directamente del original que se encuentra en el Museo Naval de Madrid.

---

Nº DE REGISTRO 0633 Nº DE ORDEN 17202

AUTOR:
FECHA: 1754 ?
PROCEDENCIA: Revista Militar y Naval del Uruguay
DIMENSIONES: 0.320 × 0.205 mts.

Copia del plano descripto en el Nº 17201, publicada en la Revista Militar y Naval del Uruguay de julio de 1935.

---

Nº DE REGISTRO 0915 Nº DE ORDEN 17203

AUTOR:
FECHA: 1759
PROCEDENCIA: "Relación Descriptiva de los Mapas, Planos, etc. del Virreinato de Buenos Aires".
DIMENSIONES: 0.155 × 0.096 mts.

"Mapa geográfico del terreno que ocupan los fuertes en las fronteras de Salta, Jujuy y lo demás descubierto en la jornada que hizo en 1759 el gobernador de Tucumán, D. Joaquín de Espinosa".

Reproducción publicada en la obra "Relación Descriptiva de los Mapas, Planos, etc. del Virreinato de Buenos Aires", por Pedro Torres Lanzas.

---

Nº DE REGISTRO 0914 Nº DE ORDEN 17204

AUTOR:
FECHA: 1759
PROCEDENCIA: "Relación Descriptiva de los Mapas, Planos, etc. del Virreinato de Buenos Aires".
DIMENSIONES: 0.168 × 0.119 mts.

"Mapa del Rio de la Plata, Paraguay y afluentes, hecho para inteligencia de la entrada general contra los indios infieles del Chaco y para establecer la comunicación entre el Paraguay y el Tucumán, que se pretendía hacer en 1759".

El original se encuentra en el Archivo General de Indias.

Reproducción publicada en la obra "Relación Descriptiva de Mapas, Planos, etc. del Virreinato de Buenos Aires" por Pedro Torres Lanzas.

---



SECCION VIII

Croquis del Río Uruguay por Félix de Azara ( año 1789 )

Nº DE REGISTRO 0703 Nº DE ORDEN 17205

AUTOR: P. JOSE CARDIEL (S. J.)
FECHA: 1771
PROCEDENCIA: "Cartografía Jesuítica del Río de la Plata"
DIMENSIONES: 0.202 × 0.127 mts.

Mapa de las Reducciones Guaraníes.

El original se encuentra en el Archivo General de la Compañía de Jesús.

Reproducción publicada en la obra "Cartografía Jesuítica del Río de la Plata", por el P. Guillermo Furlong Cardiff (S. J.).

---

Nº DE REGISTRO 0705 Nº DE ORDEN 17301

AUTOR: P. JOSE SANCHEZ LABRADOR (S.J.)
FECHA 1780
PROCEDENCIA: "Cartografía Jesuítica del Río de la Plata"
DIMENSIONES: 0.224 × 0.166 mts.

Parte del Río Uruguay desde el Pueblo del Yapeyú hasta Mocoreta.

Reproducción publicada en la obra "Cartografía Jesuítica del Río de la Plata", por el P. Guillermo Furlong Cardiff (S. J.)

---

Nº DE REGISTRO 0016 Nº DE ORDEN 17302

AUTOR: FELIX de AZARA
FECHA: 1789
PROCEDENCIA: Museo Naval de Madrid
DIMENSIONES: 0.550 × 0.230 mts.

Croquis del Río Uruguay ,desde Martín García hasta el Río Queguay. No tiene títulos, leyendas ni escala.

Copia fotográfica tomada directamente del original que se encuentra en el Museo Naval de Madrid.

---

Nº DE REGISTRO 0155 Nº DE ORDEN 17303

AUTOR:
FECHA: Fines Siglo XVIII
PROCEDENCIA: British Museum
DIMENSIONES: 0.420 × 0.255 mts.

Plano del Río Uruguay, desde su desembocadura hasta el Arroyo Timboy, cuyo original se encuentra en el British Museum.

No tiene títulos, leyendas, ni nombre del autor.

Es un trabajo bastante completo, aunque carece de sondajes, teniendo sobre todo un prolijo trabajo en la nomenclatura de los afluentes.

Copia fotográfica tomada directamente del original.

---

Nº DE REGISTRO 0136 Nº DE ORDEN 17304

AUTOR: ANDRES de OYARVIDE
FECHA: 1796
PROCEDENCIA: British Museum
DIMENSIONES: 0.815 × 0.285 mts.

Carta del Río Uruguay titulada: "Carta Reducida del Río Uruguay/desde los 31 gros de Lat.d hasta su desague en el/de la Plata/Lebantada en 1786, navegando desde su Salto chico hasta Buenos Aires y ratificada/en 1801, desde el Arroyo de la China hasta el de S.n Juan, con sus bajos y canales, según las derrotas/señaladas con puntos por ambas márgenes y observaciones que se hicieron en este ultimo viage; pues/en el primero no lográndose este auxilio por falta de instrumentos, queda trazado el espacio comprehen-/dido entre el Salto Chico y la Villa de la Concepción, con arreglo a las Latitudes observadas en la Derrota/por tierra, q.e es el camino Real p.r donde se condujo la colección de instrum.tos dela 1.a Partida de Limites desde/Misiones a Buenos Ayres en 1789".

Tiene también varias notas sobre las calidades de fondo, datos de mareas e instrumentos usados en el trabajo. Al pie luce la firma de don Andrés de Oyarvide.

Copia fotográfica tomada directamente del original que se encuentra en el British Museum.

---

Nº DE REGISTRO 0211 Nº DE ORDEN 17501

AUTOR: FRANCISCO LUIZ DA GAMA ROZA
FECHA: 1847
PROCEDENCIA: Mapoteca del Ministerio de Relaciones Exteriores del Brasil.
DIMENSIONES: 0.905 × 0.350 mts.

Carta del Río Uruguay, titulada; "RECONHECIMENTO/DO/RIO URUGUAY/Corrigido de Buenos Ayres ate o salto e levantado/d'ahia atçe a caxoeira de Fridio pelo Cap.am Ten.e d/Armada Imperial/FRANCISCO LUIZ DA GAMA ROZA/e Dezenhado pelo 2º Tenente/Climentino Placido de Miranda Machado/1847".

Copia fotográfica tomada directamente del original que se conserva en la Mapoteca del Ministerio de Relaciones Exteriores del Brasil.

---

Nº DE REGISTRO 0212 Nº DE ORDEN 17502

AUTOR: FRANCISCO DA GAMA ROZA
FECHA: 1850
PROCEDENCIA: Mapoteca del Ministerio de Relaciones Exteriores del Brasil.
DIMENSIONES: 0.755 × 0.435 mts.

"RECONHECIMENTO/DO/RIO URUGUAY/DESDE/O Quarahim ate S. Borja e do Rio/Ibicuhy desde a foz ate do arroio Pira/ju pelo Capitao Tenente d Armada/FRANCISCO LUIZ DA GAMA ROZA/em/1850".

Copia fotográfica tomada del ejemplar existente en la Mapoteca del Ministerio de Relaciones Exteriores del Brasil.

---

Nº DE REGISTRO 0468, 0619, 0124, 0468 Nº DE ORDEN 17601
AUTOR: Cap. B. J. SULIVAN y ten. SIDNEY (Hidrographic Department, Admiralty).
FECHA: 1851
PROCEDENCIA: Hydrographic Department, Admiralty
DIMENSIONES: 1.440 × 0.900 mts.

"SKETCH of the RIVER/URUGUAY/From/MARTIN GARCIA to PAYSANDU/By Captain B. J. Sulivan, H. M. S. Philo-

mel, 1845–6/and Lieutenant F. W. Sidney, R. N. 1857/From PAYSANDU to SALTO GRANDE/with other additions/By Commander J. T. Page U. S. S. Water Witch,1855....".

Reproducción de la edición del 6 de marzo de 1851 obtenida en el Hydrographic Department, Admiralty.

---

Nº DE REGISTRO 0618 Nº DE ORDEN 17602

AUTOR: Cap. B. J. SULIVAN y Ten. SIDNEY (Hydrographic Department, Admiralty)
FECHA: 1851
PROCEDENCIA: Donación
DIMENSIONES: 1.560 × 0.910 mts.

Ejemplar de la carta anteriormente descripta, con correcciones hasta 1865.

---

Nº DE REGISTRO 0123 Nº DE ORDEN 17603

AUTOR: Cap. B. J. SULIVAN
FECHA: 1851
PROCEDENCIA: Royal Geographic Society
DIMENSIONES: 0.965 × 0.640 mts.

"SKETCH of the RIVER/URUGUAY/From/PAYSANDU/to/MARTIN GARCIA/From a Track Survey Checked by/Meridional and Chronometric Observations/By Captain B. Sulivan H. M. S. Philomel/1847".

Reproducción de la edición del 6 de marzo de 1851 obtenida en la Royal Geographic Society de Londres.

---

Nº DE REGISTRO 0121 Nº DE ORDEN 17604

AUTOR: Cap. THOMAS J. PAGE
FECHA: 1855
PROCEDENCIA: Hydrographic Office (U. S. A.)
DIMENSIONES: 0.888 × 0.615 mts.

"TRACK SURVEY of the RIVER URUGUAY/with portions of the/RIOS NEGRO and GUALEGUAYCHU/Sheet No. 1/Higueritas

to Laguna and Sausal Islands/Surveyed by Commander Th.s J. Page/U. S. Water Witch/1855".

Reproducción del original obtenida en el Hydrographic Office U.S.A.

---

Nº DE REGISTRO 0122 Nº DE ORDEN 17605

AUTOR: Cap. Thomas J. PAGE
FECHA: 1855
PROCEDENCIA: Hydrographic Office (U.S.A.)
DIMENSIONES: 0.875 × 0.595 mts.

"TRACK SURVEY of the RIVER URUGUAY/Sheet No. 2/ Laguna and Sausal Islands to Salto Grande/Surveyed by Commander Th.s J. Page/U. S. S. Water Witch/1855".

Reproducción del original obtenida en el Hydrographic Office U.S.A.

---

Nº D EREGISTRO 0328 Nº DE ORDEN 17606

AUTOR: A. PETERMANN
FECHA: 1857
PROCEDENCIA: Biblioteca Nacional, de París
DIMENSIONES: 0.260 × 0.195 mts.

"DER FLUSS URUGUAY/von Paysandu bis Martin Garcia/ Nach den Engl. Aufnahmen von Sulivan u Sidney 1847 u 1856/gez von A. Petermann".

Copia fotográfica tomada directamente del ejemplar que se conserva en la Biblioteca Nacional de París.

---

Nº DE REGISTRO 0130 Nº DE ORDEN 17801

AUTOR: HYDROGRAPHIC DEPARTMENT, ADMIRALTY
FECHA: 1906
PROCEDENCIA: Donación Cap. Juan A. Guimil
DIMENSIONES: 0.980 × 0.650 mts.

Carta británica Nº 3549, titulada: "RIVER URUGUAY/Juncal Island to Concordia/Parts I & II/From Juncal Island to Concep-

cion del Uruguay/From Argentine Government Surveys, 1901–4".
Edición del 6 de febrero de 1906.

---

Nº DE REGISTRO 0131 y 0277 Nº DE ORDEN 17802

AUTOR: HYDROGRAPHIC DEPARTMENT, ADMIRALTY
FECHA: 1906
PROCEDENCIA: Donación Cap. Juan A. Guimil
DIMENSIONES: 0.980 × 0.650 mts.

Carta británica Nº 3550, titulada: "RIVER URUGUAY/Juncal Island to Concordia/Parts III.IV & V/From Concepción del Uruguay to Concordia/From Argentine Government Surveys, 1901–2".
Edición del 30 de enero de 1906.

---

Nº DE REGISTRO 0603 Nº DE ORDEN 17803

AUTOR: HYDROGRAPHIC DEPARTMENT, ADMIRALTY
FECHA: 1909
PROCEDENCIA: Donación
DIMENSIONES: 0.992 × 0.677 mts.

Carta británica Nº 1982A, titulada: "RIVER PARANA/Paraná Guazu to Corrientes/Parts I.II & III/From the Paraná Guazu to Ceibal/From Argentine Government Surveys, 1901–4".
Edición de marzo de 1909.

---

Nº DE REGISTRO 0603 Nº DE ORDEN 17804

AUTOR HYDROGRAPHIC DEPARTMENT, ADMIRALTY
FECHA: 1909
PROCEDENCIA: Donación
DIMENSIONES: 0.992 × 0.677 mts.

Carta británica Nº 1982B, titulada: "RIVER PARANA/Paraná Guazú to Corrientes/Parts IV.V & VI/From Ceibal to Paraná/From Argentine Government Surveys 1901–4".
Edición de marzo de 1909.

---

Nº DE REGISTRO 0142 Nº DE ORDEN 17805

AUTOR: DIRECCION GENERAL DE OBRAS HIDRAULICAS (Argentina).
FECHA: 1910.
PROCEDENCIA: Donación
DIMENSIONES: 0.850 × 0.603 mts.

Plano del Río Uruguay entre su Desembocadura y Concordia, en cuatro láminas, faltando la primera.

Están titulados así: "REPUBLICA ARGENTINA/MINISTERIO DE OBRAS PUBLICAS/Dirección General de Obras Hidráulicas/RIO URUGUAY/PLANO DE NAVEGACION/entre/SU DESEMBOCADURA Y CONCEPCION/1910/Escala 1:100.000". En cada una varía únicamente el nombre de los puntos extremos que comprenden.

---

Nº DE REGISTRO 1217 Nº DE ORDEN 17806

AUTOR: Crucero "Uruguay".
FECHA: 1912
PROCEDENCIA: Donación
DIMENSIONES: 0.900 × 0.640 mts.

Plano en tela del Río de la Plata desde Colonia a Punta Gorda y del Río Uruguay hasta Salto. Las cinco láminas que componen el juego están tituladas así: "Crucero Torpedero Uruguay/PLANO GENERAL/DEL RIO DE LA PLATA/SUPERIOR/1912/Escala 1:200.000"; "Crucero Torpedero Uruguay/RIO URUGUAY/PLANO DE NAVEGACION/entre/NUEVA PALMIRA/Y FRAY BENTOS/1912/Escala 1:100.000"; las tres siguientes llevan el mismo título variando únicamente el nombre de los puntos extremos que comprenden.

---

Nº DE REGISTRO 0172 Nº DE ORDEN 17807

AUTOR: DIRECCION GENERAL DE OBRAS HIDRAULICAS. COMISION DEL RIO URUGUAY
FECHA: 1904–1914
PROCEDENCIA: Ministerio de Obras Públicas (Argentina)
DIMENSIONES: 2.350 × 0.600 mts.

Copia heliográfica de un plano del Río Uruguay, desde Concordia hasta la Barra de Concepción, construído por la Comisión

del Río Uruguay de la Dirección General de Obras Hidráulicas del Ministerio de Obras Públicas de la República Argentina, entre 1904 y 1914. Escala 1:50.000.

---

Nº DE REGISTRO 0099-0102 Nº DE ORDEN 17808

AUTOR: DIRECCION GENERAL DE OBRAS HIDRAULICAS
FECHA: 1915
PROCEDENCIA: Servicio Hidrográfico de la Marina
DIMENSIONES: 0.865 × 0.605 mts.

Juego de planos de Navegación del Río Uruguay del Ministerio de Obras Públicas de la República Argentina, edición de 1915.

---

Nº DE REGISTRO 0221 Nº DE ORDEN 17809

AUTOR: DIRECCION GENERAL DE OBRAS HIDRAULICAS
FECHA: 1915
PROCEDENCIA: Servicio Hidrográfico de la Marina
DIMENSIONES: 0.865 × 0.605 mts.

Juego de planos de navegación del Río Uruguay del Ministerio de Obras Públicas de la República Argentina, edición de 1915. No están más que las láminas correspondientes al tramo entre la desembocadura y Concepción.

---

Nº DE REGISTRO 0143 Nº DE ORDEN 17810

AUTOR: SERVICIO HIDROGRAFICO DE LA MARINA
FECHA: 1918
PROCEDENCIA: Servicio Hidrográfico de la Marina
DIMENSIONES: 0.870 × 0.600 mts.

Copia heliográfica de un plano del Río Uruguay desde Nueva Palmira a Fray Bentos, a escala 1:100.000.

---

Nº DE REGISTRO 0233 Nº DE ORDEN 17811

AUTOR: SERVICIO HIDROGRAFICO DE LA MARINA
FECHA: 1918
PROCEDENCIA: Servicio Hidrográfico de la Marina
DIMENSIONES: 0.870 × 0.600 mts. c/u.

Copia heliográfica de un plano del Río Uruguay, en cuatro láminas, desde Nueva Palmira hasta Concordia.

---

Nº DE REGISTRO 0480 Nº DE ORDEN 17812

AUTOR: DIRECCION DE HIDROGRAFIA (M.O.P.)
FECHA: 1925
PROCEDENCIA: Dirección de Hidrografía
DIMENSIONES: 0.830 × 0.508 mts.

Copia heliográfica del Plano H 4969 Bis de la Dirección de Hidrografía, con el título siguiente: "M. O. P. DIRECCION DE HIDROGRAFIA. SECCION B/PUERTO DE PAYSANDU/PLANTA GENERAL DE LAS OBRAS DE/ENSANCHE Y AMPLIACIONES DE FUTURO/Escala 1:2000/Montevideo Setiembre/25".

---

Nº DE REGISTRO 0472 y 0191 Nº DE ORDEN 17813

AUTOR: SERVICIO HIDROGRAFICO DE LA MARINA
FECHA: 1925
PROCEDENCIA: Servicio Hidrográfico de la Marina
DIMENSIONES: 0.662 × 0.470 mts.

Carta uruguaya Nº 2 titulada: "RIO URUGUAY/PUERTO DE NUEVA PALMIRA/y sus proximidades desde la barra del Arrº Sauce hasta barranca de los Loros/...../1925/Escala 1:10.000".

---

Nº de REGISTRO 0219, 0214, 0220, 0471, 0487 — Nº de ORDEN 17901

AUTOR: DIRECCION GENERAL DE NAVEGACION Y PUERTOS (M.O.P.) Argentina.
FECHA: 1926
PROCEDENCIA: Servicio Hidrográfico de la Marina
DIMENSIONES: 0.865 × 0.610 mts.

Dos juegos de plano de navegación del Río Uruguay, en cuatro láminas cada uno, desde la desembocadura hasta Concordia. Edición de 1926.

---

Nº DE REGISTRO 0214 Nº DE ORDEN 17902

AUTOR: DIRECCION GENERAL DE NAVEGACION Y PUERTOS (M. O. P.) Argentina
FECHA: 1926
PROCEDENCIA: Servicio Hidrográfico de la Marina
DIMENSIONES: 0.865 × 0.610 mts.

Juego de planos de navegación del Río Uruguay, en cuatro láminas, desde su desembocadura hasta Concordia. Edición de 1926 corregida hasta el 11 de octubre de 1933.

---

Nº DE REGISTRO 0244 Nº DE ORDEN 17903

AUTOR: SERVICIO HIDROGRAFICO (Argentina)
FECHA: 1933
PROCEDENCIA: Servicio Hidrográfico de la Marina
DIMENSIONES: 0.940 × 0.685 mts.

Carta argentina Nº 70, titulada: "REPUBLICA ARGENTINA/, DE MARTIN GARCIA A SAN PEDRO/ACCESO LOS RIOS/PARANA Y URUGUAY/Compilada con datos del Ministerio de Obras Públicas. 1926 - 1932/y Servicio Hidrográfico de la Armada Uruguaya 1925. Escala en latitud media 1:150.000".
2da. edición 1933.

---

Nº DE REGISTRO 1218 Nº DE ORDEN 17904

AUTOR: SERVICIO HIDROGRAFICO (Argentina)
FECHA: 1933
PROCEDENCIA: Servicio Hidrográfico de la Marina
DIMENSIONES: 0.915 × 0.692 mts.

Carta argentina Nº 73, titulada: "REPUBLICA ARGENTINA/ RIO URUGUAY/De nueva Palmira a Concepción del Uruguay/ Compilada con datos del Ministerio de Obras Públicas 1926/Instituto Geográfico Militar 1926/y Servicio Hidrográfico de la Armada Uruguaya 1925/Escala en latitud media 1:100.000".
1ra. edición de noviembre de 1933.

---

Nº DE REGISTRO 1022 Nº DE ORDEN 17905

AUTOR: HYDROGRAPHIC DEPARTMENT, ADMIRALTY
FECHA: 1934
PROCEDENCIA: Servicio Hidrográfico de la Marina
DIMENSIONES: 0.990 × 0.662 mts.

Carta británica Nº 3550, "RIVER URUGUAY/JUNCAL ISLAND to CONCORDIA/Parts III.IV & V/From Concepción del Uruguay to Concordia/.....".
Edición del 19 de enero de 1934.

---

Nº DE REGISTRO 0181 Nº DE ORDEN 17906

AUTOR: DIRECCION GENERAL DE NAVEGACION Y PUERTOS (M.O.P.) Argentina
FECHA: 1936
PROCEDENCIA: Servicio Hidrográfico de la Marina
DIMENSIONES: 0.960 × 0.572 mts.

Juego de planos de Navegación del Río Uruguay del M.O.P. de la República Argentina, en cuatro láminas. Edición de 1936.

---

Nº DE REGISTRO 0469 - 0487 Nº DE ORDEN 17907

AUTOR: DIRECCION GENERAL DE NAVEGACION Y PUERTOS (M.O.P.) Argentina.
FECHA: 1936
PROCEDENCIA: Servicio Hidrográfico de la Marina
DIMENSIONES: 0.960 × 0.572 mts.

Juego de planos de navegación del Río Uruguay del M.O.P. de la República Argentina, en cuatro láminas. Edición de 1936 actualizada en octubre de 1938.

---

Nº DE REGISTRO 1219 Nº DE ORDEN 17908

AUTOR: DIRECCION GENERAL DE NAVEGACION Y PUERTOS (M.O.P.) Argentina.
FECHA: 1936
PROCEDENCIA: Ministerio de Obras Públicas (Rep. Argentina)
DIMENSIONES: 0.960 × 0.572 mts.

Copia heliográfica del juego de planos de navegación del Río Uruguay del M.O.P. de la República Argentina, en cuatro láminas. Edición de 1936 actualizada en agosto de 1945.

---

Nº DE REGISTRO 0257 Nº DE ORDEN 17909

AUTOR: SERVICIO HIDROGRAFICO DE LA MARINA
FECHA: 1937
PROCEDENCIA: Servicio Hidrográfico de la Marina
DIMENSIONES: 0.480 × 0.470 mts.

Copia heliográfica de un plano titulado: "SALTO/Plano del proyecto de colocación de pantallas para/enfilaciones en el Paso de La Caballada/Escala 1:5000/Salto Noviembre 5 de 1937".

---

Nº DE REGISTRO 0484 - 86 Nº DE ORDEN 17910

AUTOR: SERVICIO HIDROGRAFICO DE LA MARINA
FECHA: 1937
PROCEDENCIA: Servicio Hidrográfico de la Marina
DIMENSIONES: 1.060 × 0.435 mts.

Copia heliográfica de los Planos VIII – IX y X, titulados: "Río Uruguay/Desde Concordia hasta el Río Cuareim/Copia de un plano del Ministerio de Obras Públicas de la/República Argentina (Dirección Gral. de Obras Hidráulicas)/... Escala 1:50.000/Julio 1937".

---

Nº DE REGISTRO 0473 Nº DE ORDEN 17911

AUTOR: SERVICIO HIDROGRAFICO DE LA MARINA
FECHA: 1938
PROCEDENCIA: Servicio Hidrográfico de la Marina
DIMENSIONES: 0.608 × 0.400 mts.

Carta uruguaya Nº 2 "Puerto de Nueva Palmira". Edición de mayo de 1938.

---

Nº DE REGISTRO 0258 Nº DE ORDEN 17912

AUTOR: SERVICIO HIDROGRAFICO DE LA MARINA
FECHA: 1938
PROCEDENCIA: Servicio Hidrográfico de la Marina
DIMENSIONES: 0.680 × 0.400 mts.

Carta uruguaya Nº 14, titulada: "RIO URUGUAY/DESDE CONCORDIA HASTA SALTO/Por el Servicio Hidrográfico de la Marina/.... Escala 1:7.500".

---

Nº DE REGISTRO 0482 - 0481 Nº DE ORDEN 17913

AUTOR: DIRECCION DE HIDROGRAFIA (M.O.P.)
FECHA: 1938
PROCEDENCIA: Dirección de Hidrografía (M.O.P.)
DIMENSIONES: 0.518 × 0.328 mts.

Copia heliográfica del plano H 5733 de la Dirección de Hidrografía, titulado: "M.O.P./DIRECCION DE HIDROGRAFIA/SEC-

CION C/RIO URUGUAY/Plano demostrativo del Balizamiento y línea de Navegación/de los Pasos de Almirón, Urquiza y Vera/ Montevideo, Agosto 1º de 1938/Escala 1:50.000".

---

Nº DE REGISTRO 0650 Nº DE ORDEN 17914

AUTOR: SERVICIO HIDROGRAFICO DE LA MARINA
FECHA: 1939
PROCEDENCIA: Servicio Hidrográfico de la Marina
DIMENSIONES: 1.055 × 0.564 mts.

Copia heliográfica del Plano XVIII, titulado: "REPUBLICA O. DEL URUGUAY/RIO URUGUAY/Plano Parcelario entre Punta Gorda y Salto, compilado con los planos de la Dirección de Avalúos/..... Escala 1:50.000".

---

Nº DE REGISTRO 0483 Nº DE ORDEN 17915

AUTOR: SERVICIO HIDROGRAFICO DE LA MARINA
FECHA: 1938
PROCEDENCIA: Servicio Hidrográfico de la Marina
DIMENSIONES: 0.265 × 0.185

Plano XII "Río Uruguay. Balizamiento y línea de Navegación de los Pasos Almirón, Urquiza y Vera. Escala 1:50.000".

---

Nº DE REGISTRO 0467 Nº DE ORDEN 17916

AUTOR: SERVICIO HIDROGRAFICO DE LA MARINA
FECHA: 1939
PROCEDENCIA: Servicio Hidrográfico de la Marina
DIMENSIONES: 0.970 × 0.400 mts.

Copia heliográfica de un Croquis del Río Uruguay, a escala 1:500.000.

---

Nº DE REGISTRO 0470 y 0488 Nº DE ORDEN 17917

AUTOR: DIRECCION GENERAL DE NAVEGACION Y PUERTOS (M.O.P.) Argentina.
FECHA: 1940
PROCEDENCIA: Servicio Hidrográfico de la Marina
DIMENSIONES: 0.965 × 0.570 mts.

Juego de planos de Navegación del Río Uruguay del M.O.P. de la República Argentina, en cuatro láminas. Edición de 1940.

---

Nº DE REGISTRO 1024 Nº DE ORDEN 17918

AUTOR: SERVICIO HIDROGRAFICO DE LA MARINA
FECHA: 1944
PROCEDENCIA: Servicio Hidrográfico de la Marina
DIMENSIONES: 1.820 × 0.540 mts.

Copia heliográfica del Plano XL, titulado: "RIO URUGUAY/ RELEVAMIENTO HIDROGRAFICO DEL/CANAL CHAPICUY/.... Año 1944/..... Escala 1:2.500".

---

Nº DE REGISTRO 1027 Nº DE ORDEN 17919

AUTOR: SERVICIO HIDROGRAFICO DE LA MARINA
FECHA: 1945
PROCEDENCIA: Servicio Hidrográfico de la Marina
DIMENSIONES: 0.754 × 0.526 mts.

Carta uruguaya Nº 25 "RIO URUGUAY/PUERTO DE FRAY BENTOS/y Proximidades/Relevamiento efectuado por el Servicio Hidrográfico de la Marina 1944 y completado/con datos de la lámina Nº 1 del M.O.P. de la República Argentina/.... /Escala Natural 1:20.000".

---

Nº DE REGISTRO 0213 Nº DE ORDEN 18001

AUTOR: Ten. ANTONIO ELEUTERIO DE CAMARGO, JOSE NOLASCO DA FONTOURA PEREIRA DA CUNHA Y MIGUEL J. D'ASEVEDO:
FECHA: .....
PROCEDENCIA: Mappoteca del Ministerio de Relaciones Exteriores del Brasil.
DIMENSIONES: 2.500 × 0.550 mts.

"PLANTA/DA PARTE DO RIO URUGUAY COMPREHENDIDA ENTRE A BARRA/DO RIO PASSO FUNDO E A DO RIO TURVO NA QUAL SE MOSTRA/A VERDADEIRA POSICAO DO SALTO GRANDE E AS BARRAS DE SE/us principaes affluentes inclusive a do, peperi guassu com uma pequena extençao/de seu curso hem como os pricípaes obstaculos que dificultao sua navegaçao/Levantada pelos 1.os Tenentes d'Engenheiros Antonio Eleuterio de Camargo, e d'Armada/Jose Nolasco do Fontoura de Cunha e o Agrimensor M.el J. d'Asevedo".

Copia fotográfica tomada directamente del original que se conserva en la Mapoteca del Ministerio de Relaciones Exteriores del Brasil.

---

Nº DE REGISTRO 0140 Nº DE ORDEN 18002

AUTOR:
FECHA:
PROCEDENCIA: Donación
DIMENSIONES: 1.640 × 0.920 mts.

Copia heliográfica de un plano del Río Uruguay, desde Concordia hasta el Río Cuareim. Escala 1:100.000.

---

Nº DE REGISTRO 0608 Nº DE ORDEN 18003

AUTOR:
FECHA:
PROCEDENCIA: Donación
DIMENSIONES: 1.460 × 0.492

Copia heliográfica de un plano del Río Uruguay, desde Concordia hasta el Río Cuareim, sin líneas de sonda. No tiene escala.

---

Nº DE REGISTRO 0609 Nº DE ORDEN 18004

AUTOR:
FECHA:
PROCEDENCIA: Donación
DIMENSIONES: 1.467 × 0.331 mts.

Copia heliográfica de un plano del Río Uruguay, desde Concordia hasta el Río Cuareim, indicando, con un trazo de tinta roja, la línea media del cauce. No tiene escala.

---

Nº DE REGISTRO 0492 Nº DE ORDEN 18005

AUTOR:
FECHA:
PROCEDENCIA: Donación
DIMENSIONES: 0.535 × 0.275 mts.

Dibujo en calco de un tramo del Río Uruguay en la proximidades de Monte Caseros. No tiene escala ni otros datos.

---

Nº DE REGISTRO 1023 Nº DE ORDEN 18006

AUTOR:
FECHA:
PROCEDENCIA: Donación
DIMENSIONES: 1.240 × 1.000 mts.

Copia heliográfica de un plano de la Ciudad de Fray Bentos y sus alrededores a escala 1:5.000. En dos láminas.

---

## SECCION IX

# Ríos, Arroyos y Lagunas

## SECCION IX

## RIOS, ARROYOS Y LAGUNAS

Nº DE REGISTRO 0681 Nº DE ORDEN 18501

AUTOR:
FECHA: 1776
PROCEDENCIA: "Mapas y Planos referentes al Virreinato del Plata".

DIMENSIONES: 0.318 × 0.240 mts.

"MAPA DEL RIO GRAN-/DE, Y DELAS TIERRRAS/QUE ESTAN POREL/PORTUGU.es".

En el ángulo superior izquierdo tiene la siguiente nota: "Notas/ La línea de color carmesí, que se estiende al/Norte de el Rio Grande de S.n Pedro desde la/costa del mar hasta el rio Yacuy, indica las/tierras, que por esta parte tienen al presente/occupadas los Portugueses, todo lo demás está en poder de España./La línea de color amarillo, que comienza enla costa deel mar en el Chuy, arroyo pequeño, y cor-/tando por medio la Laguna Miní, va siempre/ por el agua á passar por medio dela Laguna/deel Río Grande, y se termina en el río Tacuarí,/muestra loque se les puede offrecer por la Colonia/deel Sacramento, e Isla de S.n Gabriel; pero/han de entregar en todo caso las tierras que ay/entre el rio Yacuy, y el rio Tacuarí, porque enesta/se entraron con pretexto del Tratado de la De-/marcacion, anulado por otro posterior".

El original se encuentra en el Archivo General de Simancas.

Reproducción publicada en la obra "Mapas y Planos referentes al Virreinato del Plata" por José Torre Revello.

---

Nº DE REGISTRO 1101 Nº DE ORDEN 18502

AUTOR:
FECHA: 1784
PROCEDENCIA: Ministerio de Instrucción Pública del Uruguay
DIMENSIONES: 0.550 × 0.312 mts.

"Plano Topográfico de los/Arroyos de Chuy S. Miguel/y sus contornos hasta Cas/tillos Chicos en que se manifies/ta la Línea perteneciente a los Do-/minios de España establecida en cumpli-/miento del Tratado Preliminar de Limi/tes de 11 de Octubre de 1777 por los pri/meros Comisarios de las Coronas de Es-/paña y Portugal en el Año de 1784./José Varela y Ulloa/Sebastiao X, er da Veiga Cabral da Cámara".

Copia fotográfica obtenida del Archivo de la Sección Fotocinematográfica del Ministerio de Instrucción Pública del Uruguay.

---

Nº DE REGISTRO 0020 Nº DE ORDEN 18503

AUTOR: ANDRES de OYARVIDE
FECHA: 1786
PROCEDENCIAS: Museo Naval de Madrid
DIMENSIONES: 0.540 × 0.400 mts.

Plano, sin terminar, de la parte oriental del actual territorio del Uruguay. No tiene título ni leyendas. Comprende desde los 33°33' hasta los 34°30' de latitud S. y desde el Arroyo India Muerta hasta la Cuchilla Grande. La orografía tiene muchos detalles y nombres de interés.

Copia fotográfica tomada directamente del original que se encuentra en el Museo Naval de Madrid.

---

Nº DE REGISTRO 0024 Nº DE ORDEN 18504

AUTOR: ANDRES de OYARVIDE
FECHA: 1786
PROCEDENCIA: Museo Naval de Madrid
DIMENSIONES: 0.540 × 0.410 mts.

Mapa de la zona que hoy ocupan los Departamentos de Cerro Largo y Treinta y Tres. Tiene abudantes detalles en orografía e hidrografía, con algunos nombres en la actualidad desconocidos.

Copia fotográfica tomada del original en el Museo Naval de Madrid.

---

Nº DE REGISTRO 0634 Nº DE ORDEN 18505

AUTOR: ANDRES de OYARVIDE
FECHA: 1786?
PROCEDENCIA: Revista Militar y Naval del Uruguay
DIMENSIONES: 0.230 × 0.205 mts.

Mapa topográfico de las proximidades de la Laguna Merim, hoy ocupadas por los Departamentos de Cerro Largo y Treinta y Tres. El original se conserva en el Museo Naval de Madrid.

Reproducción publicada en la Revista Militar y Naval del Uruguay de julio de 1935.

---

Nº DE REGISTRO 1052 Nº DE ORDEN 18801

AUTOR: Coronel JOSE MARIA REYES
FECHA: 1851
PROCEDENCIA: Ministerio de Instrucción Pública del Uruguay
DIMENSIONES: 0.512 × 0.465 mts.

Plano de la triangulación de la Laguna Merim, entre Punta Muñoz y Punta Zapata, y parte del Río Tacuarí, efecutada por el Coronel José María Reyes.

Reproducción por Paulino Pastor del original existente en el Archivo General de la Nación.

Copia fotográfica obtenida del Archivo de la Sección Fotocinematográfica del Ministerio de Instrucción Pública del Uruguay.

---

Nº DE REGISTRO 1125 Nº DE ORDEN 18802

AUTOR: Coronel JOSE MARIA REYES
FECHA: 1851
PROCEDENCIA: Ministerio de Instrucción Pública del Uruguay
DIMENSIONES: 0.510 × 0.465 mts.

Plano de la triangulación de la frontera entre la barra del Arroyo San Luis y la barra del Chuy, efectuada por el Coronel José María Reyes.

Reproducción por Paulino Pastor del original existente en el Archivo General de la Nación.

Copia fotográfica obtenida en el Archivo de la Sección Fotocinematográfica del Ministero de Instrucción Pública del Uruguay.

---

Nº DE REGISTRO 1053 Nº DE ORDEN 18803

AUTOR: Coronel JOSE MARIA REYES
FECHA: 1851
PROCEDENCIA: Ministerio de Instrucción Pública del Uruguay
DIMENSIONES: 0.550 × 0.435 mts.

Plano de la triangulación de la frontera en el tramo comprendido entre la desembocadura del Arroyo de la Sepultura en el Río Cuareim y la Cuchilla Santa Ana, efectuada por el Coronel José María Reyes.

Reproducción por Paulino Pastor del original existente en el Archivo General de la Nación.

Copia fotográfica obtenida en el Archivo de la Sección Fotocinematográfica del Ministerio de Instrucción Pública del Uruguay.

---

Nº DE REGISTRO 1091 Nº DE ORDEN 18804

AUTOR: Coronel JOSE MARIA REYES
FECHA: 1851
PROCEDENCIA: Ministerio de Instrucción Pública del Uruguay
DIMENSIONES: 0.508 × 0.465 mts.

Plano de la tringulación de la frontera en el tramo comprendido en la desembocadura del Río Cuareim, efectuada por el Coronel José María Reyes.

Reproducción por Paulino Pastor del original existente en el Archivo General de la Nación.

Copia fotográfica obtenida en el Archivo de la Sección Fotocinematográfica del Ministerio de Instrucción Pública del Uruguay.

---

Nº DE REGISTRO 1051 y 1105 Nº DE ORDEN 18805

AUTOR: Coronel JOSE MARIA REYES
FECHA: 1851
PROCEDENCIA: Ministerio de Instrucción Pública del Uruguay
DIMENSIONES: 0.570 × 0.385 mts.

Copia fotográfica del plano de triangulación, descripto en los números anteriores, a distinta escala, obtenida en el Archivo de la Sección Fotocinematográfica del Ministerio de Instrucción Pública del Uruguay.

---

Nº DE REGISTRO 1130 Nº DE ORDEN 18805

AUTOR:
FECHA: 1853?
PROCEDENCIA: Ministerio de Instrucción Pública del Uruguay
DIMENSIONES: 0. 474 × 0.460 mts.

Plano de la triangulación del Rincón de Artigas, con las coordenadas geográficas de 5 de los marcos demarcatorios.

Copia fotográfica obtenida del Archivo de la Sección Fotocinematográfica del Ministerio de Instrucción Pública del Uruguay.

---

Nº DE REGISTRO 1126 Nº DE ORDEN 18806

AUTOR: FELIX LOPES DE ARAUJO
FECHA: 1859
PROCEDENCIA: Ministerio de Instrucción Pública del Uruguay.
DIMENSIONES: 0.505 × 0.390 mts.

Plano de triangulación titulado: "RINCAO DO MANECO/Regiao contestada pelo Brasil a Repu-/blica Oriental do Uruguay".

Copia fotográfica obtenida del Archivo de la Sección Fotocinematográfica del Ministerio de Instrucción Pública del Uruguay.

---

Nº DE REGISTRO 1064 Nº DE ORDEN 18807

AUTOR:
FECHA: 1862
PROCEDENCIA: Ministerio de Instrucción Pública del Uruguay
DIMENSIONES: 0.565 × 0.470 mts.

"ESTANCIA MAUA, MERCEDES, MONTE VIDEO /1862/ PLAN OF THE ESTATE/of his Excelency/ SNR.BARON DE MAUA/in the/ REPUBLIC OF URUGUAY.

Copia fotográfica obtenida del Archivo de la Sección Fotocinematográfica del Ministerio de Instrucción Pública del Uruguay.

---

Nº DE REGISTRO 1222 Nº DE ORDEN 18808

AUTOR: LOPO NETTO
FECHA:: 1882
PROCEDENCIA: Donación
DIMENSIONES: 0.792 × 0.580 mts.

"CARTA/das/LAGOAS DOS PATOS, MIRIM E DOS CANAES QUE AS LIGAO/a Barra do/RIO GRANDE DO SUL/MOSTRANDO A LINHA DE NAVEGAÇAO ENTRE OS PORTOS DE/Porto Alegre, Pelotas/Jaguarao e Río Grande/Comecada no Ministerio do Conselheiro/MANUAL BUARQUE DE MACEDO/e terminada no do CONSELEHIRO/MANUEL ALVES DE ARAUJO/Organisada e levantada pelo Engenheiro Civil/LOPO NETTO/Director do Servicio da Conservaçao do Porto do RIO GRANDE DO SUL/1882".

---

Nº DE REGISTRO 0308 Nº DE ORDEN 18901

AUTOR: DILLON & JOHNSON (Service Central Hydrographique, Francia).
FECHA: 1904
PROCEDENCIA: Donación Servicio Oceanográfico
DIMENSIONES: 0.622 × 0.470 mts.

Carta francesa Nº 2801, titulada: "BRESIL/RIO GRANDE DO SUL/d'aprés les travaux de M. M. Dillon & Johnson/de la Marine

Royale Anglaise (1849 - 1866)/Dépôt des Cartes et Plans de la Marine/1869".

Edición de agosto de 1904.

---

Nº DE REGISTRO 0573 Nº DE ORDEN 18902

AUTOR: DIRECCION DE HIDROGRAFIA (M.O.P.)
FECHA: 1911
PROCEDENCIA: Dirección de Hidrografía
DIMENSIONES: 0.940 × 860 mts.

Copia heliográfica del Plano Nº H 4487 de la Dirección de Hidrografía, titulado "Laguna Merín", a escala 1:250.000.

---

Nº DE REGISTRO 0376 Nº DE ORDEN 18903

AUTOR: NICOLAU PUJOL
FECHA: 1911
PROCEDENCIA: Donación Yacht Club Uruguayo
DIMENSIONES: 0.920 × 0.695 mts.

"CARTA/das/LAGOAS DOS PATOS E MIRIM/mostrando a linha de navegaçao entre/os portos interiores e a/BARRA do RIO GRANDE do SUL/Organisada na Directoria da Viaçao da/Secretaria das Obras Publicas/do Estado do/RIO GRANDE DO SUL/1911/o Levantamento das Lagoas foi feito por/Nicolau Pujol. Ajudante da Directoria".

---

Nº DE REGISTRO 0132 Nº DE ORDEN 18904

AUTOR: Capitán JOSE AGUIAR
FECHA: 1912
PROCEDENCIA: Donación del Capitán Julio F. Lamarthée
DIMENSIONES: 0.460 × 0.430 mts.

"Bosquejo de los Rios San Gonzalo, Yaguaron y Cebollati y del extremo Sur de la Laguna Merim con el Arroyo San Miguel trazados durante su navegación con el Transporte "Baron de Rio Branco. "1912".

---

Nº DE REGISTRO 0133 Nº DE ORDEN 18905

AUTOR: Capitán JOSE AGUIAR
FECHA: 1912
PROCEDENCIA: Donación Capitán Julio F. Lamarthée
DIMENSIONES: 0.500 × 0.348 mts.

"Plano de la Navegación a la Laguna Merim con las Barras de Rio Grande y de Pelotas....".

---

Nº DE REGISTRO 0134 Nº DE ORDEN 18906

AUTOR: Capitán JOSE AGUIAR
FECHA: 1913
PROCEDENCIA: Donación Capitán Julio F. Lamarthée
DIMENSIONES: 0.505 × 0.345 mts.

"Plano de la Navegación a la Laguna Merim....".

---

Nº DE REGISTRO 1124 Nº DE ORDEN 18907

AUTOR:
FECHA: 1913?
PROCEDENCIA: Ministerio de Instrucción Pública del Uruguay
DIMENSIONES: 0.555 × 0.305 mts.

"Gráfico que demuestra el giro de la frontera Chuy-Yaguarón".

---

Nº DE REGISTRO 0379 Nº DE OREN 18908

AUTOR: COMISION DE LIMITES
FECHA: 1914
PROCEDENCIA: Donación
DIMENSIONES: 0.565 × 0.375 mts.

Copia heliográfica de un plano titulado: "Plano hidrográfico que indica los sondajes efectuados para el relevamiento del thalweg del Río Yaguarón en la zona de la Isla Denis. Noviembre de 1914".

---

Nº DE REGISTRO 0378 Nº DE ORDEN 18909

AUTOR: COMISION DE LIMITES
FECHA: 1914
PROCEDENCIA: Donación
DIMENSIONES: 0.540 × 0.502 mts.

Copia heliográfica de un plano titulado: "Plano Hidrográfico que indica los sondajes efectuados para el relevamiento del thalweg del Río Yaguarón en la zona de la Isla Braz. Noviembre de 1914".

---

Nº DE REGISTRO 0380 Nº DE ORDEN 18910

AUTOR: COMISION DE LIMITES
FECHA: 1914
PROCEDENCIA: Donación
DIMENSIONES: 0.845 × 0.620 mts.

Copia heliográfica de un plano titulado: "Plano Hidrográfico que indica los sondajes efectuados para el relevamiento del thalweg del Río Yaguarón en la Zona de las Islas Arena y Braulio".

---

Nº DE REGISTRO 0477 Nº DE ORDEN 18911

AUTOR: DIRECCION DE HIDROGRAFIA (M.O.P.)
FECHA: 1917
PROCEDENCIA: Dirección de Hidrografía
DIMENSIONES: 0.885 × 0.300 mts.

Copia heliográfica del Plano H 2038, titulada: "M.O.P. Dirección de Hidrografía – Sección C/RIO NEGRO/de Mercedes a Yaguarí/Escala 1:50.000/Relevamiento hecho en Abril de 1917".

---

Nº DE REGISTRO 1170 Nº DE ORDEN 18912

AUTOR: SERVICIO GEOGRAFICO MILITAR
FECHA: 1920
PROCEDENCIA: Servicio Geográfico Militar
DIMENSIONES: 0.850 × 0.590 mts.

Carta del Departamento de Montevideo. Escala 1:20.000. Hoja J "LAS PIEDRAS".

---

Nº DE REGISTRO 1164 y 0439 Nº DE ORDEN 18913

AUTOR: SERVICIO GEOGRAFICO MILITAR
FECHA: 1920
PROCEDENCIA: Servicio Geográfico Militar
DIMENSIONES: 0.850 × 0.590 mts.

Carta del Departamento de Montevideo. Escala 1:20.000. Hoja F. "SANTA LUCIA".

---

Nº DE REGISTRO 1223 y 1165 Nº DE ORDEN 18914

AUTOR: SERVICIO GEOGRAFICO MILITAR
FECHA: 1920
PROCEDENCIA: Servicio Geográfico Militar
DIMENSIONES: 0.850 × 0.590 mts.

Carta del Departamento de Montevideo. Escala 1:20.000. Hoja I. "RINCON DE MELILLA".

---

Nº DE REGISTRO 1224 y 1166 Nº DE ORDEN 18915

AUTOR: SERVICIO GEOGRAFICO MILITAR
FECHA: 1920
PROCEDENCIA: Servicio Geográfico Militar
DIMENSIONES: 0.850 × 0.590 mts.

Carta del Departamento de Montevideo. Escala 1:20.000. Hoja H. "MANGA".

---

Nº DE REGISTRO 1163 Nº DE ORDEN 18916

AUTOR: SERVICIO GEOGRAFICO MILITAR
FECHA: 1920
PROCEDENCIA: Servicio Geográfico Militar
DIMENSIONES: 0.850 × 0.590 mts.

Carta del Departamento de Montevideo. Escala 1:20.000. Hoja G. "COLON".

---

Nº DE REGISTRO 1145 Nº DE ORDEN 19001

AUTOR: SERVICIO GEOGRAFICO MILITAR
FECHA: 1926
PROCEDENCIA: Servicio Geográfico Militar
DIMENSIONES: 0.685 × 0.500 mts.

Carta del Uruguay al 1:50.000. Hoja VII – 3 "PANDO".

---

Nº DE REGISTRO 1174 Nº DE ORDEN 19002

AUTOR: SERVICIO GEOGRAFICO MILITAR
FECHA: 1926
PROCEDENCIA: Servicio Geográfico Militar
DIMENSIONES: 0.685 × 0.500 mts.

Carta del Uruguay al 1:50.000. Hoja VII – 4 "LOS CERRILLOS".

---

Nº DE REGISTRO 1135 y 1147 Nº DE ORDEN 19003

AUTOR: SERVICIO GEOGRAFICO MILITAR
FECHA: 1929
PROCEDENCIA: Servicio Geográfico Militar
DIMENSIONES: 0.690 × 0.500 mts.

Carta del Uruguay al 1:50.000. Hoja X – 27 "SANTA LUCIA".

---

Nº DE REGISTRO 1225 Nº DE ORDEN 19004

AUTOR: SERVICIO GEOGRAFICO MILITAR
FECHA: 1929
PROCEDENCIA: Servicio Geográfico Militar
DIMENSIONES: 0.690 × 0.500 mts.

Carta del Uruguay al 1:50.000. Hoja IX – 27 "SANTA ROSA".

---

Nº DE REGISTRO 1144 Nº DE ORDEN 19005

AUTOR: SERVICIO GEOGRAFICO MILITAR
FECHA: 1930
PROCEDENCIA: Servicio Geográfico Militar
DIMENSIONES: 0.690 × 0.500 mts.

Carta del Uruguay en 1:50.000. Hoja VIII - 28 "MOSQUITOS".

---

Nº DE REGISTRO 1146 Nº DE ORDEN 19006

AUTOR: SERVICIO GEOGRAFICO MILITAR
FECHA: 1931
PROCEDENCIA: Servicio Geográfico Militar
DIMENSIONES: 0.690 × 0.500 mts.

Carta del Uruguay en 1:50.000. Hoja VIII - 27 "MIGUES".

---

Nº DE REGISTRO 0659 Nº DE ORDEN 19007

AUTOR: SERVICIO HIDROGRAFICO DE LA MARINA
FECHA: 1933
PROCEDENCIA: Servicio Hidrográfico de la Marina
DIMENSIONES: 0.625 × 0.225 mts.

Copia heliográfica del Plano I "Arroyo Rosario". Escala 1:20.000.

---

Nº DE REGISTRO 1148 Nº DE ORDEN 19008

AUTOR: SERVICIO GEOGRAFICO MILITAR
FECHA: 1933
PROCEDENCIA: Servicio Geográfico Militar
DIMENSIONES: 0.690 × 0.500 mts.

Carta del Uruguay en 1:50.000. Hoja XI - 27 "CAGANCHA".

---

Nº DE REGISTRO 1149 Nº DE ORDEN 19009

AUTOR: SERVICIO GEOGRAFICO MILITAR
FECHA: 1934
PROCEDENCIA: Servicio Geográfico Militar
DIMENSIONES: 0690 × 0.500 mts.

Carta del Uruguay en 1:50.000. Hoja XI – 26 "SAN JOSE DE MAYO".

---

Nº DE REGISTRO 1150 Nº DE ORDEN 19010

AUTOR: SERVICIO GEOGRAFICO MILITAR
FECHA: 1935
PROCEDENCIA: Servicio Geográfico Militar
DIMENSIONES: 0.690 × 0.500 mts.

Carta del Uruguay en 1:50.000. Hoja XII – 26 "NUEVA HELVECIA".

---

Nº DE REGISTRO 0658 Nº DE ORDEN 19011

AUTOR: DIRECCION DE HIDROGRAFIA (M.O.P.)
FECHA: 1935
PROCEDENCIA: Dirección de Hidrografía
DIMENSIONES: 1.670 × 0.575 mts.

Copia heliográfica de un plano titulado: "M.O.P. Dirección de Hidrografía. Sección B. RIO NEGRO de Mercedes a Yaguarí. Sondajes efectuados en agosto de 1935. Escala 1:25.000".

---

Nº DE REGISTRO 0475 Nº DE ORDEN 19012

AUTOR: Revista "NEPTUNIA"
FECHA: 1935
PROCEDENCIA: "Neptunia".
DIMENSIONES: 0.528 × 0.262 mts.

Copia heliográfica de un plano del Río San Salvador, desde el Río Uruguay a Dolores.

---

Nº DE REGISTRO 1136 Nº DE ORDEN 19013

AUTOR: SERVICIO GEOGRAFICO MILITAR
FECHA: 1936
PROCEDENCIA: Servicio Geográfico Militar
DIMENSIONES: 0.690 × 0.500 mts.

Carta del Uruguay en 1:50.000. Hoja X – 26 "CARDAL".

---

Nº DE REGISTRO 0685 Nº DE ORDEN 19014

AUTOR: COMMISSAO DE DRAGAGEM DOS CANAES INTERIORES.
FECHA: 1936
PROCEDENCIA: Directoria del Puerto de Río Grande
DIMENSIONES: 0.162 × 0.094 mts.

Copia fotográfica de un plano hidrográfico de la Laguna Merim.

---

Nº DE REGISTRO 0147 Nº DE ORDEN 19015

AUTOR: COMMISSAO DE DRAGAGEM DOS CANAES INTERIORES (Brasil).
FECHA: 1936.
PROCEDENCIA: Directoria del Puerto de Río Grande
DIMENSIONES: 0.645 × 0.374 mts.

Copia heliográfica de un plano titulado: "PLANTA HYDROGRAPHICA/da LAGOA MIRIM CANAL S./GONÇALO e RIO JAGUARAO/com indicaçao da linha de navegaçao,/canales dragados e a dragar e balisa–/mento cego e luminoso/escala 1:375.000".

---

Nº DE REGISTRO 0571 Nº DE ORDEN 19016

AUTOR: DIRECCION DE HIDROGRAFIA (M.O.P.)
FECHA: 1936
POCEDENCIA: Dirección de Hidrografía
DIMENSIONES: 1.630 × 0.487 mts.

Copia heliográfica del plano H. 2712, titulado: "M.O.P. Dirección de Hidrografía. Sección B. PLANO DEL RIO CEBOLLATI.

Desde la barra del Río Olimar hasta la Laguna Merim. Montevideo, Diciembre de 1936".

---

Nº DE REGISTRO 0148 Nº DE ORDEN 19017

AUTOR: D.N.P.N. (Brasil)
FECHA: 1936
PROCEDENCIA: D.N.P.N.
DIMENSIONES: 0.350 × 0.218 mts.

Copia heliográfica de un plano titulado: "PLANTA/do/RIO JAGUARAO/INDICANDO A LINHA DE NAVEGACAO/Escala 1:800.000".

---

Nº DE REGISTRO 0479 Nº DE ORDEN 19018

AUTOR: SERVICIO HIDROGRAFICO DE LA MARINA
FECHA: 1936
PROCEDENCIA: Servicio Hidrográfico de la Marina
DIMENSIONES: 1.850 × 0.520 mts.

Copia heliográfica del Plano VI "Río Negro/de Mercedes a Yaguarí/1936".

---

Nº DE REGISTRO 1152 Nº DE ORDEN 19019

AUTOR: SERVICIO GEOGAFICO MILITAR
FECHA: 1937
PROCEDENCIA: Servicio Geográfico Militar
DIMENSIONES: 0.690 × 0.500 mts.

Carta del Uruguay en 1:50.000. Hoja X – 25 "FLORIDA".

---

Nº DE REGISTRO 1151 Nº DE ORDEN 19020

AUTOR: SERVICIO GEOGAFICO MILITAR
FECHA: 1937
PROCEDENCIA: Servicio Geográfico Militar
DIMENSIONES: 0.690 × 0.500 mts.

Carta del Uruguay en 1:50.000. Hoja IX – 26 "SAN RAMON".

---

Nº DE REGISTRO 0476 Nº DE ORDEN 19021

AUTOR: SERVICIO HIDROGRAFICO DE LA MARINA
FECHA: 1938
PROCEDENCIA: Servicio Hidrográfico de la Marina
DIMENSIONES: 0.750 × 0.445 mts.

Copia heliográfica del Plano V "Río San Salvador".

---

Nº DE REGISTRO 1157 Nº DE ORDEN 19022

AUTOR: SERVICIO GEOGRAFICO MILITAR
FECHA: 1939
PROCEDENCIA: Servicio Geográfico Militar
DIMENSIONES: 0.690 × 0.500 mts.

Carta del Uruguay en 1:50.000. Hoja IX – 25 "SAN GABRIEL".

---

Nº DE REGISTRO 1154 Nº DE ORDEN 19023

AUTOR: SERVICIO GEOGRAFICO MILITAR
FECHA: 1940
PROCEDENCIA: Servicio Geográfico Militar
DIMENSIONES: 0.690 × 0.500 mts.

Carta del Uruguay en 1:50.000. Hoja VIII – 26 "TALA".

---

Nº DE REGISTRO 0575 Nº DE ORDEN 19024

AUTOR: DIRECCION DE HIDROGRAFIA (M.O.P.)
FECHA: 1939
PROCEDENCIA: Dirección de Hidrografía
DIMENSIONES: 0.960 × 0.375 mts.

Copia heliográfica del Plano H – 2837 "Defensa contra inundaciones en el Pueblo de Río Branco".

---

Nº DE REGISTRO 0451 Nº DE ORDEN 19025

AUTOR: DIRECCION DE HIDROGRAFIA
FECHA: 1939
PROCEDENCIA: Dirección de Hidrografía
DIMENSIONES: 0.595 × 0.288 mts.

Copia heliográfica del Plano H – 2783 "Canal de entrada al Río Rosario".

---

Nº DE REGISTRO 0574 Nº DE ORDEN 19026

AUTOR: DIRECCION DE HIDROGRAFIA (M.O.P.)
FECHA: 1939
PROCEDENCIA: Dirección de Hidrografía
DIMENSIONES: 0.760 × 0.410 mts.

Copia heliográfica del Plano H – 2836 "Planimetría general del Pueblo de Río Branco".

---

Nº DE REGISTRO 0606 Nº DE ORDEN 19027

AUTOR: DIRECCION DE HIDROGRAFIA (M.O.P.)
FECHA: 1939
PROCEDENCIA: Dirección de Hidrografía
DIMENSIONES: 0.845 × 0.275 mts.

Copia heliográfica del plano H 2038 "Curso inferior del Río Negro".

---

Nº DE REGISTRO 0478 Nº DE ORDEN 19028

AUTOR: Revista "NEPTUNIA"
FECHA: 1939
PROCEDENCIA: "Neptunia"
DIMENSIONES: 0.975 × 0.265 mts.

Copia heliográfica de un plano del Río Negro, desde el Río Uruguay hasta la Estancia del Tacho.

---

Nº DE REGISTRO 0544 Nº DE ORDEN 19029

AUTOR: SERVICIO HIDROGRAFICO DE LA MARINA
FECHA: 1940
PROCEDENCIA: Servicio Hidrográfico de la Marina
DIMENSIONES: 1.565 × 0.628 mts.

Copia heliográfica del Plano I "Río Rosario".

---

Nº DE REGISTRO 0438 Nº DE ORDEN 19030

AUTOR: SERVICIO HIDROGRAFICO DE LA MARINA
FECHA: 1940
POCEDENCIA: Servicio Hidrográfico de la Marina
DIMENSIONES: 13 láminas de 0.508 × 0.320 c/u.

Atlas del Río Santa Lucía, desde su desembocadura hasta Aguas Corrientes.

---

Nº DE REGISTRO 1155 Nº DE ORDEN 19031

AUTOR: SERVICIO GEOGRAFICO MILITAR
FECHA: 1941
PROCEDENCIA: Servicio Geográfico Militar
DIMENSIONES: 0.690 × 0.500 mts.

Carta del Uruguay en 1:50.000. Hoja XI – 25 "PASO DEL REY".

---

Nº DE REGISTRO 1225 Nº DE ORDEN 19032

AUTOR: SERVICIO HIDROGRAFICO DE LA MARINA
FECHA: 1941
PROCEDENCIA: Servicio Hidrográfico de la Marina.
DIMENSIONES: 0.769 × 0.699 mts.

Carta de la "Laguna Negra" (del Palmar o de los Difuntos). Escala natural 1:30.000.

---

Nº DE REGISTRO 0374 Nº DE ORDEN 19033

AUTOR: SERVICIO HIDROGRAFICO DE LA MARINA
FECHA: 1941
PROCEDENCIA: Servicio Hidrográfico de la Marina
DIMENSIONES: 1.035 × 0.674 mts.

Carta uruguaya Nº 17 "Laguna Merim y vías de Acceso".

---

Nº DE REGISTRO 1173 Nº DE ORDEN 19034

AUTOR: SERVICIO GEOGRAFICO MILITAR
FECHA: 1942
PROCEDENCIA: Servicio Geográfico Militar
DIMENSIONES: 0.690 × 0.500 mts.

Carta del Uruguay en 1:50.000. Hoja XIII – 26 "ROSARIO".

---

Nº DE REGISTRO 1226 Nº DE ORDEN 19035

AUTOR: SERVICIO HIDROGRAFICO DE LA MARINA
FECHA: 1942
PROCEDENCIA: Servicio Hidrográfico de la Marina
DIMENSIONES: 1.130 × 0.900 mts.

Copia heliográfica del Plano XXVIII "Laguna del Sauce (o del Potrero)".

---

Nº DE REGISTRO 1227 Nº DE ORDEN 19036

AUTOR: SERVICIO HIDROGRAFICO DE LA MARINA
FECHA: 1942
PROCEDENCIA: Servicio Hidrográfico de la Marina
DIMENSIONES: 1.260 × 1.150 mts.

Copia heliográfica del plano XXXII "Laguna de Rocha y Puerto de La Paloma".

---

Nº DE REGISTRO 1172 Nº DE ORDEN 19037

AUTOR: SERVICIO GEOGRAFICO MILITAR
FECHA: 1944
PROCEDENCIA: Servicio Geográfico Militar
DIMENSIONES: 0.690 × 0.500 mts.

Carta del Uruguay en 1:50.000. Hoja XIV - 26 "LA ESTANZUELA".

---

Nº DE REGISTRO 1228 Nº DE ORDEN 19038

AUTOR: SERVICIO HIDROGRAFICO DE LA MARINA
FECHA: 1944
PROCEDENCIA: Servicio Hidrográfico de la Marina
DIMENSIONES: 0.570 × 0.538 mts.

Copia heliográfica del Plano XXXIX "Laguna del Sauce. Zona Rampa para hidroaviones".

---

Nº DE REGISTRO 1036 Nº DE ORDEN 19039

AUTOR: DIRECTORIA DE NAVEGACAO (Brasil)
FECHA: 1946
PROCEDENCIA: Servicio Hidrográfico de la Marina
DIMENSIONES: 0.946 × 0.649 mts.

Carta brasileña Nº 2200, titulada: "Do Rio Grande ao Arroio Chui; inclusive a Lagoa Mirim. Compilación de levantamentos efectuados en 1944".

Edición del 11 de marzo de 1946.

---

Nº DE REGISTRO 1228 Nº DE ORDEN 19040

AUTOR: SERVICIO HIDROGRAFICO DE LA MARINA
FECHA: 1947
PROCEDENCIA: Servicio Hidrográfico de la Marina
DIMENSIONES: 0.735 × 0.627 mts.

Copia heliográfica del Plano XLI "Río Negro. Desde Soriano hasta Paso de la Barra del Yaguarí".

---

Nº DE REGISTRO 1229 Nº DE ORDEN 19041

AUTOR: SERVICIO HIDROGRAFICO DE LA MARINA
FECHA: 1947
PROCEDENCIA: Servicio Hidrográfico de la Marina
DIMENSIONES: 0.740 × 0.540 mts.

Copia heliográfica de un plano del Arroyo de las Vacas, Zona del Astillero de Metalúrgica y Diques Flotantes S. A.

---

Nº DE REGISTRO 1230 Nº DE ORDEN 19042

AUTOR: SERVICIO HIDROGRAFICO DE LA MARINA
FECHA: 1950
PROCEDENCIA: Servicio Hidrográfico de la Marina
DIMENSIONES: 1.133 × 0.661 mts.

Carta uruguaya Nº 28 "LAGO ARTIFICIAL DEL RIO NEGRO. Desde el Rincón del Bonete hasta la Península de Bustillo. Según levantamientos del Servicio Hidrográfico de la Marina desde 1945 hasta 1950....".

Edición de agosto de 1950.

---

Nº DE REGISTRO 0464 Nº DE ORDEN 19043

AUTOR:
FECHA:
PROCEDENCIA: Donación
DIMENSIONES: 0.910 × 0.260 mts.

Copia heliográfica de un plano de la parte navegable del Arroyo de las Vacas.

---

# SECCION X

# Varias

## SECCION X

Plano de la expedición del Gobernador don Juan Josef de Vertis al Río Pardo, por Miguel Rodriguez (año 1773)

## SECCION X

### VARIAS

Nº DE REGISTRO 1109 Nº DE ORDEN 20000

AUTOR: PTOLOMEO
FECHA: 150
PROCEDENCIA: Ministerio de Instrucción Pública del Uruguay
DIMENSIONES: 0.570 × 0.462 mts.

Mapamundi de Ptolomeo de aproximadamente el año 150 después de J. C.

Copia fotográfica obtenida del Archivo de la Sección Fotocinematográfica del Ministerio de Instrucción Pública del Uruguay.

---

Nº DE REGISTRO 1115 Nº DE ORDEN 20001

AUTOR: TOSCANELLI
FECHA: 1474
PROCEDENCIA: Ministerio de Instrucción Pública del Uruguay
DIMENSIONES: 0.580 × 0.430 mts.

Reconstrucción del mapa de Toscanelli.

Copia fotográfica obtenida del Archivo de la Sección Fotocinematográfica del Ministerio de Instrucción Pública del Uruguay.

---

Nº DE REGISTRO 0699 Nº DE ORDEN 20002

AUTOR: JOSE QUIROGA (S. J.)
FECHA: 1752?
PROCEDENCIA: "Cartografía Jesuítica del Río de la Plata"
DIMENSIONES: 0.135 × 0.062 mts.

"Vue des Montagnes des Maldonades/Situés a l'Embouchure de Riviere de la Plata du costé du Nord".

Reproducción publicada en la obra "Cartografía Jesuítica del Río de la Plata" por el P. Guillermo Furlong Cardiff.

---

Nº DE REGISTRO 0033 Nº DE ORDEN 20003

AUTOR: MIGUEL RODRIGUEZ
FECHA: 1773
PROCEDENCIA: Museo Naval de Madrid
DIMENSIONES: 0.570 × 0.420 mts.

"Plano de las Marchas y acampam.tos de las Tropas Españolas sobre el Rio Grande/y Rio Pardo en la Expedición del año de 1773, Mandada/p. el Governador y Cap. Gral. D.n Juan Josef de Vertis".

En ambos márgenes tiene extensas leyendas explicativas.

---

Nº DE REGISTRO 0034 Nº DE ORDEN 20004

AUTOR: MIGUEL RODRIGUEZ
FECHA: 1774
PROCEDENCIA: Museo Naval de Madrid
DIMENSIONES: 0.470 × 0.460 mts.

"Plano de la parte de Cierra llamada de los Tapes que cae a la parte/Meridional del Rio Grande de San Pedro año de 1774".

---

Nº DE REGISTRO 0876 Nº DE ORDEN 20005

AUTOR:
FECHA: 1785
PROCEDENCIA: "Montevideo en la Epoca Colonial".
DIMENSIONES: 0.375 × 0.129 mts.

Perfil de la Isla de las Ratas. Cortado sobre la Línea 1, 2. Representando por A las mareas bajas y por B las altas. El original se encuentra en la Biblioteca y Museo Militar de Ingenieros de Madrid.

Reproducción publicada en la obra "Montevideo en la Epoca Colonial" del Dr. Carlos Travieso.

---

Nº DE REGISTRO 0052 Nº DE ORDEN 20006

AUTOR: FERNANDO BRAMBILA
FECHA: 1789
PROCEDENCIA: Museo Naval de Madrid
DIMENSIONES: 0.560 × 0.380 mts.

Vista de Montevideo en 1789, dibujo de Fernando de Brambila dibujante de la expedición de Malaspina.
Copia fotográfica tomada directamente del original.

---

Nº DE REGISTRO 0062 Nº DE ORDEN 20007

AUTOR: FERNANDO DE BRAMBILA
FECHA: 1789
PROCEDENCIA: Museo Naval de Madrid
DIMENSIONES: 0.520 × 0.360 mts.

"Vista de la Colonia del Sacramento a distancia como de 1 1/2 millas al rumbo S. 85° E.".

---

Nº DE REGISTRO 0676 Nº DE ORDEN 20008

AUTOR: JOSE GARCIA MARTINEZ DE CACERES
FECHA: 1793
PROCEDENCIA: "Mapas y Planos referentes al Virreinato del Plata".
DIMENSIONES: 0.310 × 0.185 mts.

"Plano Perfil y Elevación de una/Bateria con Merlones p.a el Puerto/de Maldonado/..../Buenos Ayres 1º de Julio de 1793/Josef García Martínez/de Cáceres".

Reproducción publicada en la obra "Mapas y Planos referentes al Virreinato del Plata" por José Torre Revello.

---

Nº DE REGISTRO 0677 Nº DE ORDEN 20009

AUTOR: JOSE GARCIA MARTINEZ DE CACERES
FECHA: 1793
PROCEDENCIA: "Mapas y Planos referentes al Virreinato del Plata".

"Plano y Perfil de una de las dos Baterias q.e deven Construirse en la Isla de Gorriti, con su Pre-/supuesto al margen".

Reproducción publicada en la obra "Mapas y Planos referentes al Virreinato del Plata" por José Torre Revello.

---

Nº DE REGISTRO 1048 Nº DE ORDEN 20010

AUTOR: LEONIE MATTHIS DE VILLAR
FECHA: 1800
PROCEDENCIA: Ministerio de Instrucción Pública del Uruguay
DIMENSIONES: 0.565 × 0.165 mts.

Copia fotográfica de un cuadro con una vista de Montevideo, mientras una procesión recorre sus calles, obtenida en el Archivo de la Sección Fotocinematográfica del Ministerio de Instrucción Pública del Uruguay.

---

Nº DE REGISTRO 1231 Nº DE ORDEN 20011

AUTOR: Cap. JOSE DEL RIO COSA
FECHA: 1805
PROCEDENCIA: Donación
DIMENSIONES: 0.900 × 0.585 mts.

Carta española titulada: "Isla de Cuba/Costa Meridional/DESDE EL RIO GUAURABO/HASTA BOCA-GRANDE/o CAYO GRANDE/Levantada en 1803/por el Capitán de Fragata D. José del Río Cosa/Publicada por Orden Superior/en la Dirección Hidrográfica/Madrid año 1805".

---

Nº DE REGISTRO 1034 Nº DE ORDEN 20012

AUTOR: JORGE ROBINSON
FECHA: 1807
PROCEDENCIA: Donación
DIMENSIONES: 0.340 × 0.080 mts.

Vista de Montevideo tomada en junio de 1807 por Jorge Robinson.

---

Nº DE REGISTRO 1116 Nº DE ORDEN 20013

AUTOR: ABRAHAM PETHER
FECHA: 1807?
PROCEDENCIA: Ministerio de Instrucción Pública del Uruguay
DIMENSIONES: 0.550 × 0.430.

Copia fotográfica de un cuadro mostrando el asalto a Montevideo por las tropas inglesas el 3 de febrero de 1807, obtenida en el Archivo de la Sección Fotocinematográfica del Ministerio de Instrucción Pública del Uruguay.

---

Nº DE REGISTRO 0955 Nº DE ORDEN 20014

AUTOR: F. W. L. ROSS
FECHA: 1814
PROCEDENCIA: Diario "El Día"
DIMENSIONES: 0.201 × 0.082 mts.

Vista de Montevideo, tomada el 28 de febrero de 1814, por el marino americano F. W. L. Ross en viaje para Chile y cuyo original se encuentra en la Biblioteca Nacional de Santiago de Chile.

Reproducción publicada en el Suplemento del diario "El Día" del 23 de mayo de 1943.

---

Nº DE REGISTRO 0964 Nº DE ORDEN 20015

AUTOR:
FECHA: 1817
PROCEDENCIA: "Mundo Uruguayo"
DIMENSIONES: 0.200 × 0.105 mts.

Reproducción de un cuadro mostrando el suburbio Sur de Montevideo durante la ocupación portuguesa.

---

Nº DE REGISTRO 1094 Nº DE ORDEN 20016

AUTOR: J.M.B.Y.
FECHA: 1826
PROCEDENCIA: Ministerio de Instrucción Pública del Uruguay
DIMENSIONES: 0.548 × 0.330 mts.

"Vista de la Ciudad y Puerto de Montevideo, tomada desde el N.O./Dedicada al Exc.mo ...S.or D.n Juan Jose Duran Caballero Comendador de la Orden de Cristo, Oficial de la Imperial del Cruzero/Brigadier de los Egercitos Nacionales e Imperiales y Gobernador Intedente de la Provincia/y a mi Señora Doña Juana Ramona Duran el día 24 de Junio de 1826 por su seg.o serv.or J.M.B.Y."

Copia fotográfica obtenida en el Archivo de la Sección Fotocinematográfica del Ministerio de Instrucción Pública del Uruguay.

---

Nº DE REGISTRO 0643 Nº DE ORDEN 20017

AUTOR: C. MARTENS - A. EARLE - DARWIN
FECHA: 1832
PROCEDENCIA: Diario "El Día"
DIMENSIONES: Varias

Lámina con reproducciones de tres dibujos con vistas de Montevideo y Maldonado, efectuados por oficiales del H. M. S. "Beagle".
Estas reproducciones fueron publicadas en el Suplemento del Diario "El Día" de junio de 1942.

---

Nº DE REGISTRO 0931 Nº DE ORDEN 20018

AUTOR: ADOLFO D'HASTREL
FECHA: 1839
PROCEDENCIA: Diario "El Día"
DIMENSIONES: 0.270 × 0.140 mts.

Reproducción de una acuarela del Teniente de la Marina Francesa Adolfo d'Hastrel, mostrando la isla Martín García durante su ocupación por las tropas franco-uruguayas.

---

Nº DE REGISTRO 1131 Nº DE ORDEN 20019

AUTOR: ADOLFO D'HASTREL
FECHA: 1839
PROCEDENCIA: Ministerio de Instrucción Pública del Uruguay
DIMENSIONES: 0.558 × 0.388 mts.

Copia fotográfica de la acuarela descripta anteriormente, obtenida en el Archivo de la Sección Fotocinematográfica del Ministerio de Instrucción Pública del Uruguay.

---

Nº DE REGISTRO 0932 Nº DE ORDEN 20020

AUTOR: ADOLFO D'HASTREL
FECHA: 1842
PROCEDENCIA: Diario "El Día"
DIMENSIONES: 0.265 × 0.137

Vista de la ciudad de Montevideo desde la Bahía, ejecutada por el Teniente d'Hastrel .

Reproducción publicada en el Suplemento del diario "El Día".

---

Nº DE REGISTRO 0927 Nº DE ORDEN 20021

AUTOR: ADOLFO D'HASTREL
FECHA: 1842
PROCEDENCIA: Diario "El Día"
DIMENSIONES: 0.270 × 0.145 mts.

Vista de Montevideo tomada desde el sitio donde aproximadamente se levantaron las murallas durante la Guerra Grande.

Reproducción publicada en el Suplemento del diario "El Día" del 14 de febrero de 1943.

---

Nº DE REGISTRO 1232 Nº DE ORDEN 20022

AUTOR: ..
FECHA: 1842
PROCEDENCIA: Donación
DIMENSIONES: 0.905 × 0.600 mts.

Carta española titulada: "Carta particular esférica y corográfica de la/ISLA DE PUERTO RICO/y las adyacencias que a la misma pertenece/Vieques. Culebra, Culebrita, Caja de Muertos, Mona, Monito y Desecheo/Publicada por la Dirección de Hidrografía y presentada a/S.M./y al Regente del Reyno/por el Exmo. Señor Secretario de Estado y del Despacho de Marina,/Comercio y Gobernación de Ultramar/Mariscal de Campo Don Andrés García Camba/Madrid año de 1842".

---

Nº DE REGISTRO 0965 Nº DE ORDEN 20023

AUTOR: BESNES IRIGOYEN
FECHA:
PROCEDENCIA: Diario "El Día"
DIMENSIONES: 0.203 × 0.102 mts.

Reproducción de un cuadro con una vista del Cerro de Montevideo, desde la Bahía.

Esta reproducción fué publicada en el Suplemento del diario "El Día" del 2 de junio de 1943.

---

Nº DE REGISTRO 1107 Nº DE ORDEN 20024

AUTOR: ADOLFO D'HASTREL
FECHA: 1843
PROCEDENCIA: Ministerio de Instrucción Pública del Uruguay
DIMENSIONES: 0.575 × 0.354 mts.

Copia fotográfica de un cuadro de D'Hastrel con una Vista de la Colonia desde el fondeadero, obtenida de la Sección Fotocinematográfica del Ministerio de Instrucción Pública del Uruguay.

---

Nº DE REGISTRO 0645 Nº DE ORDEN 20025

AUTOR: G. GIANELI
FECHA: 1858
PROCEDENCIA: Diario "El Día"
DIMENSIONES: 0.272 × 0.140 mts.

Reproducción de un dibujo de la Isla de la Libertad, publicado en el suplemento del diario "El Día".

---

Nº DE REGISTRO 1083 Nº DE ORDEN 20026

AUTOR:
FECHA: 1848 ?
PROCEDENCIA: Ministerio de Instrucción Pública del Uruguay
DIMENSIONES: 0.560 × 0.320 mts.

Copia fotográfica de un cuadro con vista del muelle viejo y Bóvedas, obtenida en el Archivo de la Sección Fotocinematográfica del Ministerio de Instrucción Pública del Uruguay.

---

Nº DE REGISTRO 1035 Nº DE ORDEN 20027

AUTOR: J. D. DULIN
FECHA: 1860
PROCEDENCIA: Donación del Esc. Raúl E. Illa
DIMENSIONES: 0.230 × 0.150 mts.

Vista de Montevideo desde el Cerro en 1860.

---

Nº DE REGISTRO 0560 Nº DE ORDEN 20028

AUTOR: ANDRES DE OYARVIDE
FECHA: 1864
PROCEDENCIA: Donación
DIMENSIONES: 0.645 × 0.468 mts.

Carta española titulada: "CARTA/DE LA ENSENADA DE SANBORONBON/entre Punta de Piedras y Cabo de S. Antonio/en la costa Meridional de la desembocadura del Río de la Plata/Levantado de órden del Rey en 1803/para el Depósito Hidrográfico/Andrés de Oyarvide/Dirección de Hidrografía/Madrid 1864".

---

Nº DE REGISTRO 1233 Nº DE ORDEN 20029

AUTOR: DIRECCION DE HIDROGRAFIA (Madrid)
FECHA: 1867
PROCEDENCIA: Donación.
DIMENSIONES: 0.930 × 0.605 mts.

Carta española titulada: "AMERICA MERIDIONAL/COSTA OESTE/Hoja VIII/PERU Y ECUADOR/Desde las Islas Lobos de Afuera/hasta la Punta de Mangles,/según los trabajos más fidedignos/nacionales y extranjeros./Dirección de Hidrografia/Madrid, 1867".

---

Nº DE REGISTRO 1234 Nº DE ORDEN 20030

AUTOR: DIRECCION DE HIDROGRAFIA (Madrid)
FECHA: 1867
PROCEDENCIA: Donación.
DIMENSIONES: 0.930 × 0.605 mts.

Carta española, titulada: "AMERICA MERIDIONAL/Costa Oeste/Hoja VII/PERU/Desde El Callao de Lima hasta/las Islas Lobos de Afuera/según los trabajos del Capitán Fitzroy,/efectuados en 1856 y corregidos en 1863/Dirección de Hidrografía/Madrid 1867".

---

Nº DE REGISTRO 1016 Nº DE ORDEN 20031

AUTOR:
FECHA: 1873
PROCEDENCIA: Donación
DIMENSIONES: 0.202 × 0.185 mts.

Reproducción de un cuadro que muestra la iniciación de los trabajos del tendido del cable telegráfico submarino.

---

Nº DE REGISTRO 1235 Nº DE ORDEN 20032

AUTOR: DIRECCION DE HIDROGRAFIA (Madrid)
FECHA: 1879
PROCEDENCIA: Donación
DIMENSIONES: 0.970 × 0.625 mts.

Carta española, titulada: "OCEANO PACIFICO DEL NORTE/(HOJA I.)/ISLAS CAROLINAS según los trabajos del Capitán F. Lutké/de la Marina Rusa/y E. Knorr del buque de guerra Alemán Hertha/con adiciones/de los Capitanes Duperrey, D'Urbille y Freycinet/de la Marina Francesa/Dirección de Hidrografía/Madrid 1879".

---

Nº DE REGISTRO 1018 Nº DE ORDEN 20033

AUTOR:
FECHA: 1880 ?
PROCEDENCIA: Donación
DIMENSIONES: 0.200 × 0.100 mts.

Reproducción de una vista de Montevideo desde la Fortaleza del Cerro, tomada hacia 1880.

---

Nº DE REGISTRO 1236 Nº DE ORDEN 20034

AUTOR: DIRECCION DE HIDROGRAFIA (Madrid)
FECHA: 1884
PROCEDENCIA: Donación
DIMENSIONES: 0.665 × 0.460 mts.

Carta española, titulada: "MAR DE JOLO/COSTA NE. DE BORNEO/PLANO/del/PUERTO DE SANDAKAN/levantado en 1855/por el Comandante y oficiales del buque inglés/"FLYING FISH"/Dirección de Hidrografía/Madrid 1884".

---

Nº DE REGISTRO 1237 Nº DE ORDEN 20035

AUTOR: MINISTERIO DE INSTRUCCION PUBLICA (España)
FECHA: 1911
PROCEDENCIA: Donación
DIMENSIONES: 0.795 × 0.595 mts.

Plano de la ciudad de Cádiz a escala 1:5000. Año 1911.

---

Nº DE REGISTRO 1238 Nº DE ORDEN 20036

AUTOR: INSTITUTO GEOGRAFICO Y CATASTRAL (España)
FECHA: 1927
PROCEDENCIA: Donación
DIMENSIONES: 0.590 × 0.450 mts.

Plano geodésico y topográfico de la Ciudad de Barcelona, a escala 1:5000.

---

Nº DE REGISTRO 1239 Nº DE ORDEN 20037

AUTOR: AYUNTAMIENTO DE MADRID
FECHA: 1929
PROCEDENCIA: Donación
DIMENSIONES: 0.635 × 0.585 mts.

Fotoplano de Madrid a escala 1:20.000.

---

Nº DE REGISTRO 1061 Nº DE ORDEN 20038

AUTOR: ADOLFO D'HASTREL
FECHA: 1842 ?
PROCEDENCIA: Ministerio de Instrucción Pública del Uruguay
DIMENSIONES: 0.550 × 0.400 mts.

Copia fotográfica de la vista de Montevideo por el Teniente D'Hastrel, descripta en el Nº 20020, obtenida en el Archivo de la Sección Fotocinematografica del Ministerio de Instrucción Pública del Uruguay.

---

Nº DE REGISTRO 1095 Nº DE ORDEN 20039

AUTOR: GUICHENET
FECHA:
PROCEDENCIA: Ministerio de Instrucción Pública del Uruguay
DIMENSIONES: 0.565 × 0.380 mts.

Copia fotográfica de una acuarela mostrando el Cerro y la Ciudad de Montevideo, visto desde la rada exterior, obtenida en el Archivo de la Sección Fotocinematográfica del Ministerio de Instrucción Pública del Uruguay.

---

Nº DE REGISTRO 1054 Nº DE ORDEN 20040

AUTOR: ADOLFO D'HASTREL
FECHA: 1842
PROCEDENCIA: Ministerio de Instrucción Pública del Uruguay
DIMENSIONES: 0.540 × 0.350 mts.

Copia fotográfica de un cuadro con una vista de la Aguada y sus alrededores, del Teniente D'Hastrel, obtenida en el Archivo

de la Sección Fotocinematográfica del Ministerio de Instrucción Pública del Uruguay.

---

Nº DE REGISTRO 1063 Nº DE ORDEN 20041

AUTOR: R. CASTELLANOS
FECHA:
PROCEDENCIA: Ministerio de Instrucción Pública del Uruguay
DIMENSIONES: 0.570 × 0.440 mts.

Copia fotográfica de un cuadro de la primera aduana de Montevideo, obtenida en el Archivo de la Sección Fotocinematográfica del Ministerio de Instrucción Pública del Uruguay.

---

Nº DE REGISTRO 1062 Nº DE ORDEN 20042

AUTOR: LAUVERGNE
FECHA:
PROCEDENCIA: Ministerio de Instrucción Pública del Uruguay
DIMENSIONES: 0.560 × 0.400 mts.

Copia fotográfica de una acuarela mostrando el primer desembarcadero de Montevideo, obtenida en el Archivo de la Sección Fotocinematográfica del Ministerio de Instrucción Pública del Uruguay.

---

Nº DE REGISTRO 1049 Nº DE ORDEN 20043

AUTOR: ADOLFO D'HASTREL
FECHA: 1842
PROCEDENCIA: Ministerio de Instrucción Pública del Uruguay
DIMENSIONES: 0.535 × 0.420 mts.

Copia fotográfica de un cuadro de D'Hastrel con una parte de Montevideo en los alrededores del puerto, obtenida en el Archivo de la Sección Fotocinematográfica del Ministerio de Instrucción Pública del Uruguay.

---

Nº DE REGISTRO 1099 Nº DE ORDEN 20044

AUTOR: R. CASTELANOS
FECHA:
PROCEDENCIA: Ministerio de Instrucción Pública del Uruguay
DIMENSIONES: 0.545 × 0.405 mts.

Copia fotográfica de un cuadro de R. Castellanos que muestra la tercera Aduana de Montevideo, obtenida en el Archivo de la Sección Fotocinematográfica del Ministerio de Instrucción Pública del Uruguay.

---

Nº DE REGISTRO 1098 Nº DE ORDEN 20045

AUTOR: R. CASTELLANOS
FECHA:
PROCEDENCIA: Ministerio de Instrucción Pública del Uruguay
DIMENSIONES: 0.545 × 0.405 mts.

Copia fotográfica de un cuadro con la segunda aduana de Montevideo, obtenida en el Archivo de la Sección Fotocinematográfica del Ministerio de Instrucción Pública del Uruguay.

---

Nº DE REGISTRO 0956 Nº DE ORDEN 20046

AUTOR: H. BERTHET
FECHA: 1856
PROCEDENCIA: Diario "El Día"
DIMENSIONES: 0.215 × 0.091 mts.

Reproducción de un cuadro con una vista de Montevideo en 1856, aparecida en el Suplemento del diario "El Día" del 23 de mayo de 1943.

---

Nº DE REGISTRO 1118 Nº DE ORDEN 20047

AUTOR:
FECHA:
PROCEDENCIA: Ministerio de Instrucción Pública del Uruguay
DIMENSIONES: 0.555 × 0.245 mts.

"Développement de la Route/DU PREMIER VOYAGE AUTOUR DU MONDE/sur le Vaisseau LA VICTORIA/Par le Chevalier ANTOINE PIGAFETTA/en 1519-1522".

Copia fotográfica obtenida en el Archivo de la Sección Fotocinematográfica del Ministerio de Instrucción Pública del Uruguay.

---

Nº DE REGISTRO 1106 Nº DE ORDEN 20048

AUTOR: C. SCHWEIZER
FECHA:
PROCEDENCIA: Ministerio de Instrucción Pública del Uruguay
DIMENSIONES: 0.460 × 0.445 mts.

Copia fotográfica de una "maquette" de la Orografía del Uruguay, obtenida en el Archivo de la Sección Fotocinematográfica del Ministerio de Instrucción Pública del Uruguay.

---

Nº DE REGISTRO 1239 Nº DE ORDEN 20049

AUTOR:
FECHA:
PROCEDENCIA: Donación
DIMENSIONES: 0.625 × 0.515 mts.

Mapa de España.

---

Nº DE REGISTRO 0190 Nº DE ORDEN 20050

AUTOR: SERVICIO HIDROGRAFICO DE LA MARINA
FECHA: 1934
PROCEDENCIA: Servicio Hidrográfico de la Marina
DIMENSIONES: 0.500 × 0.335 mts.

Hoja A "Signos Hidrográficos y Topográficos", edición de 1934.

---

Nº DE REGISTRO 1220 Nº DE ORDEN 20051

AUTOR: INSTITUTO GEOGRAFICO Y CATASTRAL (España)
FECHA:
PROCEDENCIA: Donación
DIMENSIONES: 0.810 × 0.610 mts.

Plano de la Provincia de Segovia Real Sitio y Término Municipal de San Ildefonso o La Granja.

---

Nº DE REGISTRO 1241 Nº DE ORDEN 20052

AUTOR: CARLOS PEREZ MONTERO
FECHA: 1953
PROCEDENCIA:
DIMENSIONES:

Plano de la ciudad de Montevideo, que consta de diferentes planos; como ser: Lámina 1 Casa del Observatorio(1789); Lám. 2 Iglesia San Francisco (1839);relev. Arq. Carlos Zucchi; Lám. 3 Fuerte San José y amanzanamiento en las proximidades año 1829-1890; Lám. 4 Iglesia Matriz Vieja 1740-1788.- Gráfica indicativa del proceso evolutivo de la población de Montevideo durante el período 1724-1805.- Plano de Catastrode la Ciudad de Montevideo 1866-1867 ; por el Ing; Don Juan Alberto Capurro Manzana Nº 104 (parte)

---

Nº DE REGISTRO 1254 Nº DE ORDEN 20053

AUTOR: CARLOS TRAVIESO
FECHA: 1937
PROCEDENCIA:
DIMENSIONES:

Ejemplar de Montevideo en la época colonial; con la siguiente leyenda: " Montevideo en la época colonial- Su evolución vista a través de Mapas y Planos españoles.- Tomados en copia directa de los originales existentes en los archivos de España, por el Doctor Carlos Travieso.- Impreso en Montevideo 1937.- Ejemplar Nº 706.-

---